




Jūrtaka Piekraustes gājēju ceļš



Interreg
Estonia-Latvia
European Regional Development Fund



EUROPEAN UNION



Lauku Ceļotājs
Baltic Country Holidays

Februāris 2018, Latvija

celotajs.lv

Pārgājienu maršruts gar jūras piekrasti Kāpēc tas ir vajadzīgs ?

- Piekraste Latvijā un Igaunijā – nenovērtējams tūrisma resurss;
- Aktīvais tūrisms un veselīga dzīvesveida popularitāte pieaug;
- Bet mums joprojām nav:
 - garas distances pārgājienu maršruta;
 - vienotas piekrastes vizuālās identitātes;
 - vienota marķējuma u.c. nepieciešamās infrastruktūras;
 - vienotu un mērķtiecīgu mārketinga aktivitāšu vietējam un starptautiskam tirgum, kā arī tūroperatoriem.



Projekts un komanda

- Igaunijas – Latvijas Programmas no ERAF projekts «**Pārgājienu maršruts gar Baltijas jūras piekrasti Latvijā un Igaunijā**».
- Projekta ilgums: 01.02.2017.-31.01.2020.
- **8 projekta partneri:**
 - » *LLTA «Lauku Ceļotājs» - vadošais partneris;*
 - » *Vidzemes Tūrisma asociācija;*
 - » *Igaunijas Lauku tūrisma asociācija;*
 - » *NVO Rietumigaunijas Tūrisms;*
 - » *Kurzemes plānošanas reģions;*
 - » *Saulkrastu, Carnikavas, Salacgrīvas novadu pašvaldības*



ERAF finansējums: EUR 926 277.13, projekta partneru līdzfinansējums:
EUR 163 460. 67

Kas ir *Jūrtaka*?




- 2 valstis;
- ~ 1200 km + Igaunijas salas
- Smilšainas & akmeņainas pludmales, stāvkrasti & atsegumi;
- > 650 apskates objektu;
- Vēsturiskas piekrastes pilsētiņas, zvejnieku ciemati & 2 dinamiskas galvaspilsētas;
- Pilnīgs miers & nošķirtība<-> posmi ar kafejnīcām, restorāniem & suvenīru bodītēm.

Let's go
on a
Hike

Mērķauditorija





JŪRTAKA

PIEKRASTES GĀJĒJU CEĻŠ
RANNIKU
MATKARADA
BALTIC COASTAL
HIKING
BALTIŠCHER
KÜSTEN-WANDERWEG
ΤΡΟΠΙΑ
ΕΛΛΗΝΙΚΟΨΑΛΙΔΕΣ



Produkta attīstība:

*Vizuālās identitātes vadlīnijas – nosaukumi & logo;

*Marķēšanas vadlīnijas;

*Maršruta apsekojums;

*Oficiāli maršruta apstiprinājumi;

*Nodibināts kontakts ar ERA;

*Pieredzes apmaiņas brauciens uz NL

Līdz šim paveiktais:



Tīklošanās un sabiedrības iesaiste:

*7 informācijas semināri LV un EST;

*Sabiedrības iesaiste maršruta apsekojumā

Reklāmas aktivitātes

*Projekta uzsākšanas konference

* Sākts darbs pie www.coastalhiking.eu

*Izveidoti 2 Facebook konti;

*Izsūtītas preses ziņas;

*Kalendārs 2018



Date	Event	Location	Name of the event in Latvian, Estonian, German & Russian	For more information:
3	Folklore Day	Pärnu, Estonia	Folklore dance, Folkloorslav: Folklorstag, Jāma, Pärnurga	www.noorusemaja.ee
4	World Wetlands Day hiking in Kemer National park	Kemer National Park, Latvia	Starptautiskās mitrību dienās pārgājiens: Rāfuvosvārdiela Mārgala pļava mitr., Wandern im Welling der Feuchtgebiete, Pisma no neobskovany nocy i Hraňovskach nepre Fejzpe	www.kemer nacionals parks.lv
10	Folk Dance Festival "Saasla jūrina"	Saarlots, Latvia	Tautas deju festivāls "Saasla jūrina", Folklordance festival "Saasla jūrina", Volkstanz-Festival "Saasla jūrina", Фольклорное мероприятие народного танца "Саасла јурјина"	www.visitzaulot.lv
16-17	Blues Festival "The Blue Isle 2018"	Pärnu, Estonia	Blūza festivāls "The Blue Isle 2018", "Tavara bluesfestival" "The Blue Isle 2018", Bluesfestival: "The Blue Isle", Blues-фестиваль	www.parnublues.ee
17	Noarooti Sauna Rally	Noarooti, Estonia	Noarooti pirts rallijs, Noarooti Saunaraali, Saunaraali auf Noarooti, Pärnu city & Noarooti	www.facebook.com/events/
18	Shove Tänavas in Saaremaa's Kõrsta Farm	Kõrsta, Estonia	Motocrossa Ziemeļrietumu vecās ielās Kõrstā, Šovotārijais, Šovotārijais Kõrsta Talus, Pärnu talus auf Kõrsta, den Hof des Weidwirtsbetriebs, Мотокросс на остр. Зеса Мохса	www.marla.ee



Vizuālā identitāte

JŪRTAKA
PIEKRASTES GĀJĒJU CEĻŠ

- Nosaukumu un logo aicinām lietot visas piekrastes pašvaldības un uzņēmējus savos reklāmas materiālos!
- Logo visās valodās var lejuplādēt šeit: celotajs.lv/lv/c/prof/brands
- Jautājumi par vizuālās identitātes izmantošanu: veronika@celotajs.lv
- Tikai kopā mēs varam *iedzīvināt JŪRTAKU!*

RANNIKU
MATKARADA

BALTIC COASTAL
HIKING

BALTISCHER
KÜSTEN-WANDERWEG

ТРОПА
БАЛТИЙСКОГО
ВЗМОРЬЯ

LV

EE

DE

RUS

ENG



Tuvākie darbi

Reklāmas aktivitātes (LV, EST, ENG, DE, RU):

- * Tūrisma ceļvedis;
- * Bilžu brošūra;
- * www.coastalhiking.eu




Izveide dabā:

- * Takas Salacgrīvā, Saulkrastos, Carnikavā;
- * Info stendi (dizains, saturs, uzstādīšana);
- * Norādes zīmes;
- * Marķēšana;
- * Pilottestēšana ar studentiem LV un EST

Tīklošanās un sabiedrības iesaiste:

- * Uzņēmēju rokasgrāmatas izveide (LV, EST) – jau pavasarī;
- * Tīklošanās semināri pavasarī/vasarā Kurzemē un Vidzemē (6).



Sekojiet aktualitātēm un iesaistieties *Jūrtakas izveidē!*

- facebook.com/estlathiking
- celotajs.lv/lv/project/13
- facebook.com/rannikumatkarada/





Latvijas lauku tūrisma asociācija “Lauku ceļotājs”

Kalnciema iela 40, Rīga, LV-1046, +371 67617600

E-pasts: lauku@celotajs.lv Facebook: [Lauku Celotajs](https://www.facebook.com/Lauku-Celotajs) twitter.com/Laukucelotajs

Šī prezentācija atspoguļo autora viedokli. Programmas vadošā iestāde neatbild par tajā ietvertās informācijas iespējamo izmantošanu.