



Interreg
Estonia-Latvia
European Regional Development Fund



EUROPEAN UNION



Lauku Ceļotājs
Baltic Country Holidays




JŪRTAKA
PIEKRASTES GĀJĒJU CEĻŠ

Jūrtakas trasējums, secinājumi un atklājumi apsekojuma laikā



14. februāris, 2018 Apšuciems

celotajs.lv



LV & EST statistika



- Dienu skaits: 50;
- Noietie kilometri: ~ 1230 km (1,5 milj. soļi);
- Gājienā pavadītās stundas: > 440;
- Apskoto un fiksēto objektu skaits: ~ 1200;
- Dalībnieki no: LV, EST, LT, CH, IL, ~ 520;
- Intervijas apsekojumu laikā: 5 TV, 5 - rakstošajiem medijiem;
- Uzņemti 5200 fotoattēli;
- Par katru posmu ierakstīts GPX fails, apsekojuma dienasgrāmata;
- **Paldies pašvaldību pārstāvjiem un uzņēmējiem! ☺**




Jūrtaka – garas distances maršruts divās valstīs



Pārskata karte


Pārskats

1:1 500 000
0 15 30 45 km



Drošība un šķēršļi

- Brūkošie/noskalotie stāvkrasti – ceļotāji par tiem jābrīdina;
- Privātīpašumi;
- Ielu šķērsošana pilsētā;
- Šoseju šķērsošana;



Atkritumi piekrastē



Marķējot, īpašu uzmanību jāpievērš:

- Marķējumam pilsētās un pie/gar upju grīvām;



Interreg
Estonia-Latvia
European Regional Development Fund



EUROPEAN UNION

**PĀRGĀJIENU MARŠRUTA
GAR BALTIJAS JŪRU
LATVIJĀ UN IGAUNIJĀ
MARĶĒŠANAS VADLĪNIJAS**

LLTA "Lauku Ceļotājs", 2017




Kas vēl pietrūkst?

- Nepieciešama norāde uz maršruta sākumpunktu Nidā;



- Norādes no jūras/maršruta uz ciemiem/pieejamajiem pakalpojumiem/apskates objektiem. Piemēram:



Iespējas piekrastē



Posms: Ventspils – Kolka faktiski bez pakalpojumiem ceļotājiem.



celotajs.lv



Latvijas lauku tūrisma asociācija "Lauku ceļotājs"

Kalnciema iela 40, Rīga, LV-1046, +371 67617600

E-pasts: lauku@celotajs.lv Facebook: [Lauku Celotajs](https://www.facebook.com/Lauku-Celotajs) twitter.com/Laukucelotajs