Interreg Estonia-Latvia
European Regional Development Fund

EUROPEAN UNION

Lauku Ceļotājs
Baltic Country Holidays

JŪRTAKA
PIEKRASTES GĀJĒJU CEĻŠ

Jūrtakas mārketinga materiāli un aktivitātes

14. februāris, 2018 Apšuciems

celotajs.lv

Plānotās aktivitātes & materiāli

(LV, EE, ENG, DE, RU – *tikai pdf*)

- **Šogad:**
  - Piekrastes pasākumu kalendārs Latvijā un Igaunijā 2018., 2019. un 2020. gadam;
  - Tūrisma ceļvedis «Jūrtaka» (~900 gab);
  - Marketinga info brošūra + pārskata karte (~100 000 gab.);
  - Mājas lapa www.coastalhiking.eu

- **Nākamgad:**
  - Tūroperatoru rokasgrāmata (ENG & DE, ~2000 gab.);
  - 5 reklāmas video *(EST)*;
  - 2 reklāmas pasākumi piekrastē: 1 uz LV/EST robežas & 1 Igaunijā *(EST)*;
  - Dalība starptautiskajās izstādēs 2019. gadā: *ITB* & *Active Reisen* Vācijā, *Go Expo* Somijā, *TourEst* Igaunijā

Piekrastes pasākumu kalendārs 2018

- Ievērojamākie pasākumi *Jūrtakas* teritorijā;
- 5 valodas;
- Elektroniska drukas versija. Pieejama šeit.
- Gaidāmi kalendāri 2019. & 2020. gadam.

celotajs.lv

Tūrisma ceļvedis «Jūrtaka»

(A4 izmērs, LV, EE, ENG, DE, RU – tikai pdf)

- Ievads;
- 60 vienas dienas maršrutu lapas (2 lpp), kas sastāv no:
  - Maršruta kartes (1:100 000);
  - Vispārēja posma apraksta;
  - Praktiskās informācijas;
  - Apskates un pakalpojumu objektu saraksta un kontaktinformācijas;
  - Fotoattēliem.
- + Igaunijas salas;
- Pieejamība: TIC un www.coastalhiking.eu

celotajs.lv

Tūrisma ceļveža «Jūrtaka» vienas lapas piemērs

Darba versija

5. diena

Latvija. Dižjūra.

Ziemupe - Pāvilosta

Dziedošās smiltis un dzintars

Piemērots Jūrtakas posms tiem, kas vēlas doties gājienā pa mazskartu un cilvēku reti apmeklētu pludmali, nododoties pārdomās pašam ar sevi, baudīt dziedošas smiltis zem kājām, lasīt dzintarus un akmentiņus ar fosilijām. Ziemupes apkaimē parādās jūras noskaloti stāvkrasti, bet tālāk līdz Akmensragam un Pāvilostai – skaistas (vietām noskalotas) priekšāpas, kas noaugušas ar smiltāju kāpukviešiem un kāpuniedrēm. Vietām redzamas pelēkās kāpas. Akmensraga bāka būs labs atpūtas punkts, bet Pāvilosta ar savu mazpilsētas, ostas un kūpinātu zivju šarmu atgriezīs atpakaļ civilizācijā.

Praktiskā informācija

Garums. 21 km.
Ilgums. 7 – 9 h.
Starts. Ziemupes pludmale, iepretim P.
Finišs. Pāvilostas TIC, P.
Maršruta gaita. Ziemupe – Akmensrags – Pāvilosta.
Ceļa segums. Smilšaini, oļaini (nelieli oļi), vietām plaši (pie Akmensraga), vietām šaurāki smilšaini liedagi. Pāvilostā – asfalts.

Grūtības pakāpe.
Šķēršļi. Saku šķērsojam pa tiltu (Meža iela). Pāvilostas ostā Sakas upi piedāvā šķērsot ar laivu. Mazās upītes un strauti mazūdens periodā ir pārbrienami.
Bīstamas vietas. Ostmalas ielā nav gājēju ietve.
Der zināt! Starp Ziemupi un Pāvilostu piekrastē nav veikalu un ēdināšanas vietu. Kafiju var sarunāt Akmensraga bākā.
Alternatīvas. No Ziemupes līdz Akmensragam un tālāk – līdz Pāvilosta nelabvēlīgos laika apstākļos var aiziet pa meža ceļu un takām.

Oriģinālā versijā būs JS karte 1:100 000

Uz kartes ar piktogrammām būs atlilkti:

- Apskates objekti;
- Naktsmītnes;
- Ēdināšanas vietas;
- Veikali;
- Atpūtas vietas;
- Sabiedriskā transporta pieturas;
- TICi;
- Kājāmgājēju tiltiņi;

+ foto

Vērts redzēt!
1. Akmeņraga bāka. +371 28350899; 56.83237, 21.05684
2. Kuģis Dole. 56.88738, 21.18327
3. Rotu darbnīca, veikals "Jūras rotas". +371 29401273; 56.888964, 21.17324
4. Pāvilostas novadpētniecības muzejs un Laivu māja. + 371 29226273; 56.88935, 21.17256
5. Jūrakmens. Augstums 3,5m (ūdenī 1,5m), apkārtmērs ir 15m. 56.89458, 21.18593

Pakalpojumi
Naktsmītnes
1. Kempings "Miera osta", +371 26444168, 20203073; 56.85633, 21.10316
2. Telšu laukums, +371 29121894; 56.88818, 21.16708
3. Kempings "Pāvilosta Marina", +371 63498581, 27480131; 56.88845, 21.16916
4. Kempings "Zvejnieksēta", +371 29449927; 56.88661, 21.16966
5. Apartamenti "Boatpark Pāvilosta", +371 29104444; 56.88712, 21.17728
6. Atpūtas māja "Zem ozola", +371 26371578, 63498362; 56.88597, 21.18186
7. Brīvdienu māja "Pie upes", +371 29592411, 25677765; 56.87429, 21.21225
8. Atpūtas māja "Oāze ģimenei", +371 63498115, 26046489; 56.87484, 21.21335
9. Atpūtas māja "Ordziņas", +371 26434902; 56.88313, 21.21061
10. Brīvdienu māja "Priežu muiža", +371 29272547; 56.88512, 21.21031
11. Brīvdienu māja "Divi Jāņi", +371 26447242, 29165356; 56.88482, 21.20466
12. Atpūtas māja "Puerto VV", +371 29488247; 56.88372, 21.19812
13. Brīvdienu māja "Zvejnieksēta", +371 63498400, 26321587; 56.88433, 21.19812
14. Atpūtas māja "Pie Pifa", +371 63498161, 29286723; 56.88505, 21.19559
15. Atpūtas māja "Martas māja", +371 29353600; 56.88539, 21.19431
16. Brīvdienu māja "Akmentiņi", +371 26348745; 56.88817, 21.18529
17. Viesnīca "Das Crocodill", +371 26151333; 56.88881, 21.18388
18. Atpūtas māja "Pie Jūras", +371 25677765, 29592411; 56.88273, 21.17645
19. Brīvdienu māja "Viga", +371 26424389; 56.88914, 21.17701
20. Atpūtas māja "Ķiršu dārzs", +371 29474462; 56.88897, 21.17568
21. Viesu nams "Āķagals", +371 63451098, 29161533
22. Atpūtas nams "Ostgals", +371 26160689, 27793773; 56.89063, 21.17617
23. Brīvdienu māja "Vējš vītolos", +371 29193182, 56.89106, 21.17725
24. Brīvdienu māja "Dandzenieki", +371 29126098; 56.89074, 21.18434
25. Viesu nams "Jūras sāga", +371 26349061; 56.89173, 21.18297
26. Atpūtas māja "Zvilnis", +371 29190745, 29207243; 56.89103, 21.18675
27. Telšu laukums, +371 29121894; 56.89291, 21.18631

Ēdināšana
1. "Laiva", +371 29335575; 56.88853, 21.17832
2. "Āķagals", +371 29161533, 63451098; 56.88924, 21.17320
Veikali
Ziemupes stāvlaukuma (uzkodas),

«Jūrtakas» marketinga info brošūra & pārskata karte

- Mērķis: sniegt pirmo priekšstatu par maršrutu;
  - Maršruta kopējais raksturojums;
  - 5 atvērumi, sadalīti pa ģeogrāfiskām teritorijām. Katra posma *unique selling point* ;
    - » *Dižjūra;*
    - » *Kurzemes līcis;*
    - » *Vidzemes piekraste;*
    - » *Paarnumaa;*
    - » *Laanemaa*
    - » *Harjumaa*

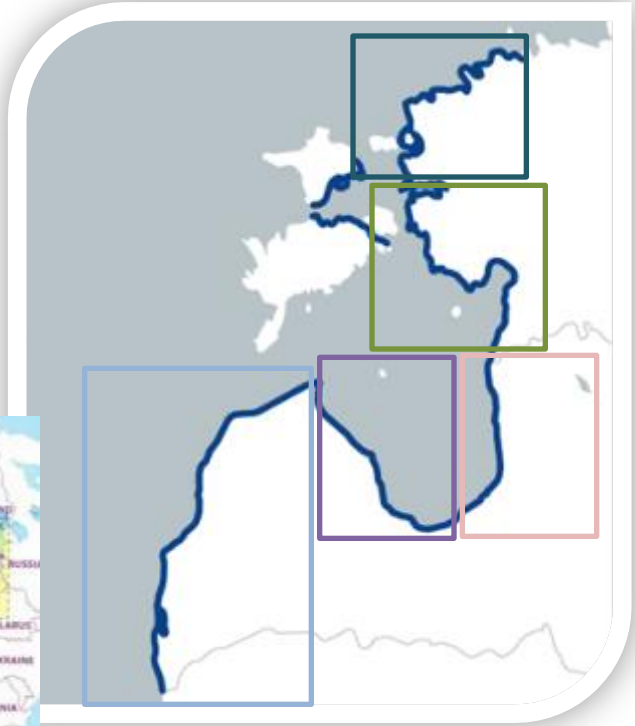

- A3 pārskata karte

celotajs.lv

Mājas lapa: *www.coastalhiking.eu*

- 5 valodās – LV, EST, ENG, RU, DE;
- Galvenā izvēlne:

Par maršrutu	Karte	Par galamērķi	Par mums (projektu)
• Fakti; • Praktiskā informācija; • Maršruts (kopā un pa dienām); • Pasākumu kalendārs; • Brošūras		• Kā nokļūt & pārvietoties; • Vispārējā informācija; • Gadalaiki; • Ko darīt & redzēt; • Suvenīri; • Citas saites	

celotajs.lv

Kājāmgājēju tūres tūroperatoriem

Pieprasījums pēc:

- 7-14 dienu pārgājienu tūrēm;
- 1-2 dienu iestarpinātiem pārgājieniem garākās *self-drive* tūrēs;

Pakalpojumi, kas nepieciešami tūroperatoriem:

- Vienāda līmeņa naktsmītnes ar brokastīm;
- Transfērs;
- Iepriekš rezervējamas vakariņas naktsmītnē.

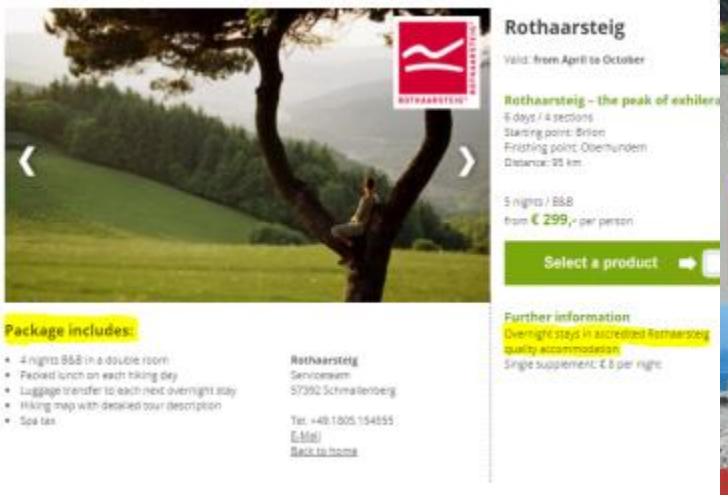

Ikgadējais pārgājienu festivāls

piemērs: Vācijā - *Wandertag*

- Ikdienā dzīvo 43 000 iedzīvotāju; 45 000 festivāla apmeklētāju; svētku gājienā piedalījās 6000 dalībnieku no 90 pārgājienu organizācijām un 14 000 skatītāju;
- Organizē: Eizenahas pilsētas dome, federālās zemes pārvalde, reģionālā tūrisma asociācija, organizācijas, kas atbildīgas par pārgājienu maršrutiem *(Wandervereine);*
- Plašs atbalstītāju loks: banka, Bosch, BMW Group, Opel, ortopēdiskā klīnika, *Voltaren* gēls, u.c.

- Programmā: 15 dienas pieejami pārgājieni; 4 dienas – gadatirgus. Bagātīga kultūras programma;
- Vairāk kā 100 pārgājienu maršruti (kopā 1300 km), autobusu tūres;
- Dalības maksa: EUR 5.

celotajs.lv

Reklāmas lapa par Jūrtaku
LV, ENG & DE valodās



BALTIC COASTAL HIKING

- 2 countries: Latvia & Estonia
- More than 1100 km
- Part of the European Long Distance Hiking Trail E9
- Sandy & stony beaches, cliffs & outcrops
- Historical coastal towns, fishermen villages & 2 vibrant capitals: Riga & Tallinn
- Choose your stretch: from complete tranquillity & remoteness to areas with cafes, pubs & souvenir shops!

www.coastalhiking.eu

Baltic Country Holidays
Kalnciema street 40,
Riga, LV 1046, Latvia
T.: +371 67617600,
E-mail: lauku@celotajs.lv
www.countryholidays.lv

Interreg Estonia-Latvia
European Regional Development Fund
EUROPEAN UNION
This leaflet reflects the views of the author. The managing authority of the programme is not liable for how this information may be used.

JŪRTAKA
PIEKRASTES GĀJĒJU CEĻŠ

Vairāk nekā 1100 km garā **Jūrtaka** brīžiem ved pa smilšainu liedagu, brīžiem – pa akmeņiem un sīkiem oļiem nokaisītu pludmali. Reizēm līkumo cauri piejūras mežam vai piestāj zvejnieku ciematā. Pilsētā **Jūrtaka** kļūst teju vai neatpazīstama, bet sasniegusi Igauniju, tā pārtop par **Ranniku Matkarada** un turpina līkumot tālāk cauri kadiķu audzēm un piekrastes pļavām.

No Latvijas – Lietuvas robežas, līdz pat Tallinai ar tevi kopā ir jūra un kaijas, saule un vējš un it visur tevi pavada sajūta, ka šeit tu esi gaidīts.

Pievienojies **Jūrtakai**, kur vien vēlies, atvadies, kad vēlies, un atgriezies, kad esi pēc tās noilgojies, jo **Jūrtaka** tevi gaida vienmēr!

Seko Jūrtakai:
www.coastalhiking.eu
www.facebook.com/estlathiking/

Lauku Ceļotājs
Kalnciema iela 40,
Rīga, LV 1046, Latvija
T.: +371 67617600,
E-pasts: lauku@celotajs.lv
www.celotajs.lv

Interreg Estonia-Latvia
European Regional Development Fund
EUROPEAN UNION
Šī paskaitē atspoguļo autora viedokli. Programmas vadošā iestāde neatbild par tajā ietvertās informācijas iespējamo izmantošanu.



BALTISCHER KÜSTEN-WANDERWEG

- 2 Länder: Lettland & Estland
- Mehr als 1100 km
- Teil des Europäischen Fernwanderwegs E9
- Sand- und Steinstrände, Steilküsten und Sandsteinfelsen
- Historische Küstenstädte, Fischerdörfer & 2 dynamische Hauptstädte: Riga & Tallinn
- Wählen Sie Ihren Wanderabschnitt! Es gibt alles - von völlig einsamen und abgeschiedenen Stränden zu lebendigen Streckenabschnitten mit Cafes, Kneipen und Souvenirläden!

www.coastalhiking.eu

Baltic Country Holidays
Kalnciema Straße 40,
Riga, LV 1046, Lettland
T.: +371 67617600,
E-mail: lauku@celotajs.lv
www.countryholidays.lv

Interreg Estonia-Latvia
European Regional Development Fund
EUROPEAN UNION
This leaflet reflects the views of the author. The managing authority of the programme is not liable for how this information may be used.

celotajs.lv

Ja vēlaties saņemt drukas failu: veronika@celotajs.lv

Rokasgrāmata tūrisma uzņēmējiem un citiem pakalpojumu sniedzējiem:
Garo distanču gājējs un viņa vajadzības

- **Saturs:**

» *Garo distanču pārgājienu maršrutu mērķauditorija;*

– Garo distanču gājēji; nūjotāji; foto tūristi; ģimenes ar bērniem; seniori; gājēji ar suņim; individuālas ceļotājas; taku skrējēji; baskāji;

» *Kājāmgājēju vajadzības;*

– Informācija; komunikācija ar vietējiem iedzīvotājiem; siltums un sausums; ūdens un pārtika; pārvadājumu pakalpojumi; iespēja uzlādēt elektroierīces; drošība; sabiedriskais transports; citas vajadzības.

» *Jauna garās distances kājāmgājēju produkta veidošana;*

– Maršruta veidošanu ietekmējošās tūrisma tendences; maršruta kvalitāte;
– Maršruta mārketings;

» *Kā veido organizētus kājāmgājēju ceļojumus: organizētas grupas; organizētas tūres individuāliem ceļotājiem;*

» *Kājāmgājēju tūristu vajadzības - apkopojums;*

» *Par projektu*

Viesmīlības kvalitātes principi *Hikers Friendly* zīmes saņemšanai. Austrijas piemērs:

- pārgājienu tematika jāiekļauj uzņēmēja reklāmas materiālos;
- redzamā vietā jābūt novietotai pilnvērtīgai informācijai par maršrutu un tajā pieejamiem pakalpojumiem;
- katru dienu redzamā vietā ir jāizliek laika prognoze;
- jāiekārto žāvējamā telpa zābakiem un drēbēm;
- jābūt vietai, kur ir iespēja nomazgāt netīros zābakus;
- jāpiedāvā atpūtas istaba (brokastu telpa, veranda, lasītava u.tml.);
- jābūt gatavībā iznomāt vai noorganizēt nepieciešamo inventāru – dienas somas, bērna nesamo somu, nūjas, lietus plēves u.tml.;
- jābūt iespējai nakšņot tikai vienu nakti un rezervēt istabu "pēdējā brīdī";
- ja tiek iznomāts inventārs, saimniekam jābūt pārliecinošām zināšanām par šo inventāru un kur to izmantot vietējā apkaimē;
- vietējās tūres: informācija un kartes par lokāliem maršrutiem, gidētas un tematiskas tūres (piemēram, pie vietējiem mājražotājiem, amatniekiem);
- daudzveidīgas, veselīgas brokastis (ar graudaugu brokastu pārslām, augļiem, pilngraudu maizi u.tml.);
- brokastis iespējamas jau no plkst. 7:00 un ir iespēja tās paņem līdzņemšanai;
- pieejama aptieciņa ar saitēm, smēri nogurušām kājām, plāksteriem;
- pēc nepieciešamības jāsniedz palīdzība rezervēt nākamās naktsmītnes vai citus pakalpojumus, kā arī nokļūt līdz sabiedriskajam transportam;
- veļas mazgāšanas pakalpojums;
- pirtis, masāžas.

Vizuālā identitāte

JŪRTAKA
PIEKRASTES GĀJĒJU CEĻŠ

RANNIKU MATKARADA

BALTIC COASTAL HIKING

BALTISCHER KÜSTEN-WANDERWEG

ТРОПА БАЛТИЙСКОГО ВЗМОРЬЯ

- Nosaukumu un logo aicinām lietot visas piekrastes pašvaldības un uzņēmējus savos reklāmas materiālos!
- Logo visās valodās var lejuplādēt šeit: celotajs.lv/lv/c/prof/brands
- Jautājumi par vizuālās identitātes izmantošanu: veronika@celotajs.lv
- Tikai kopā mēs varam *iedzīvināt JŪRTAKU!*

LV

EE

DE

RUS

ENG

celotajs.lv

Latvijas lauku tūrisma asociācija "Lauku ceļotājs"
Kalnciema iela 40, Rīga, LV-1046, +371 67617600
E-pasts: lauku@celotajs.lv Facebook: Lauku Celotajs twitter.com/Laukucelotajs