



Zemkopības ministrija

# Zivsaimniecības nozares iespējas piekrastē

Zemkopības ministrija  
Rīga, 2018. gada 10. aprīlis



Zemkopības ministrija

## Galvenie zvejniecību regulējošie normatīvie akti Latvijā

- **Zvejniecības likums (1995. gada 12.maijs);**
- **Ministru kabineta 2009.gada 8.septembra noteikumi Nr.1015 «Kārtība, kādā izsniedz speciālo atļauju (licenci) komercdarbībai zvejniecībā, kā arī maksā valsts nodevu par speciālās atļaujas (licences) izsniegšanu»;**
- **Ministru kabineta 2009.gada 11.augusta noteikumi Nr.918 «Noteikumi par ūdenstilpju un rūpnieciskās zvejas tiesību nomu un zvejas tiesību izmantošanas kārtību»;**
- **Ministru kabineta 2007.gada 2.maija noteikumi Nr.296 «Noteikumi par rūpniecisko zveju teritoriālajos ūdeņos un ekonomiskās zonas ūdeņos»;**
- **Ministru kabineta 2009.gada 30.novembra noteikumu Nr.1375 «Noteikumi par rūpnieciskās zvejas limitiem un to izmantošanas kārtību piekrastes ūdeņos»**



Zemkopības ministrija

# Zivju resursu pārvaldīšana un izmantošana

- **Zemkopības ministrija** nosaka zivsaimniecības nozares politiku zivju resursu pārvaldīšanas jomā, nodrošina nozares tiesību aktu izstrādi;
- Zivju resursus pārvalda, pamatojoties uz to pētniecību, ekspertu novērtējumu un zinātniski pamatotām rekomendācijām;
- Zivju resursu uzskaiti, novērtēšanu, zinātniski pamatotu rekomendāciju izstrādi un zivsaimniecisko ekspertīzi veic valsts zinātniskais institūts «**Pārtikas drošības, dzīvnieku veselības un vides zinātniskais institūts «BIOR»**»
- Latvijas piekrastes ūdeņos **Zemkopības ministrija un pašvaldības** zvejniecību regulējošos normatīvajos aktos noteiktajā kārtībā organizē valstij piederošo zvejas tiesību izmantošanu.



Zemkopības ministrija

# Kas ir piekrastes ūdeņi zivsaimniecības kontekstā?

Ministru kabineta 2007.gada 2.maija noteikumi Nr.296 «Noteikumi par rūpniecisko zveju teritoriālajos ūdeņos un ekonomiskās zonas ūdeņos» nosaka, ka

Latvijas Republikas teritoriālajos ūdeņos zvejas efektīvas pārvaldības nodrošināšanai tiek noteikta atsevišķa ūdeņu daļa – **piekraste** –, kuras dziļums nepārsniedz **20 metru**, izņemot seklūdens zonas, kas atrodas tālāk par 20 metru izobātu.



Zemkopības ministrija

# Zivju resursu ieguve piekrastē

Zivju resursu ieguve piekrastes ūdeņos tiek pārraudzīta un regulēta nosakot:

- Atsevišķu zivju sugu pieļaujamās nozvejas apjomus;
- Nozvejas apjoma limita sadalījumu pa pašvaldībām (mencas) un ģeogrāfiskajiem apgabaliem (reņģes);
- Zvejas rīku skaita limitu sadalījumu pa pašvaldībām.



Zemkopības ministrija

# Nozvejas apjoma limits piekrastē

Zvejniecības likums paredz, ka no Latvijas Republikai noteiktā kopējā pieļaujamā nozvejas apjoma zvejai piekrastē iedala šādu nozvejas apjomu:

- 1) brētliņu zvejai Baltijas jūrā — ne mazāk par 0,04 procentiem;
- 2) brētliņu zvejai Rīgas jūras līcī — ne mazāk par 0,6 procentiem;
- 3) lašu zvejai — ne mazāk par 6 procentiem;
- 4) mencu zvejai Baltijas jūras austrumu daļā — ne mazāk par 3 procentiem;
- 5) reņģu zvejai Baltijas jūrā — ne mazāk par 4 procentiem;
- 6) reņģu zvejai Rīgas jūras līcī — ne mazāk par 15 procentiem.



Zemkopības ministrija

# Nozvejas apjoma limits piekrastē

<b>Nozvejas apjomi piekrastes ūdeņos</b>			
<b>Zivju suga</b>	<b>Piekrastes ūdeņi</b>	<b>2017.gads</b>	<b>2018.gads</b>
reņģes	Baltijas jūrā	212 t	<b>254 t</b>
reņģes	Rīgas jūras līcī	2509 t	<b>2341 t</b>
brētliņas	Baltijas jūrā	14 t	<b>14 t</b>
brētliņas	Rīgas jūras līcī	9 t	<b>9 t</b>
mencas	Baltijas jūrā	79 t	<b>73 t</b>
laši	Baltijas jūrā un Rīgas jūras līcī	759 gb	<b>721 gb</b>



Zemkopības ministrija

# Pašvaldību funkcijas zivju resursu izmantošanā piekrastē

Vietējās pašvaldības slēdz rūpnieciskās zvejas tiesību nomas līgumus ar zvejniekiem un tiem iedala nozvejas apjoma (mancām) vai zvejas rīku skaita limitu.

Zivju nozvejas apjoma vai zvejas rīku skaita limitu nosaka, ņemot vērā komerciālās zvejas vai pašpatēriņa zvejas veidu, nomnieka zvejas iespējas un efektivitāti iepriekšējā zvejas tiesību izmantošanas termiņā, kā arī kopējo zvejas limita lielumu, zvejas tiesību nomnieku kopējo skaitu, vietējo pašvaldību zvejnieku priekšrocības un citus zivsaimnieciskus un reģionālus faktorus.



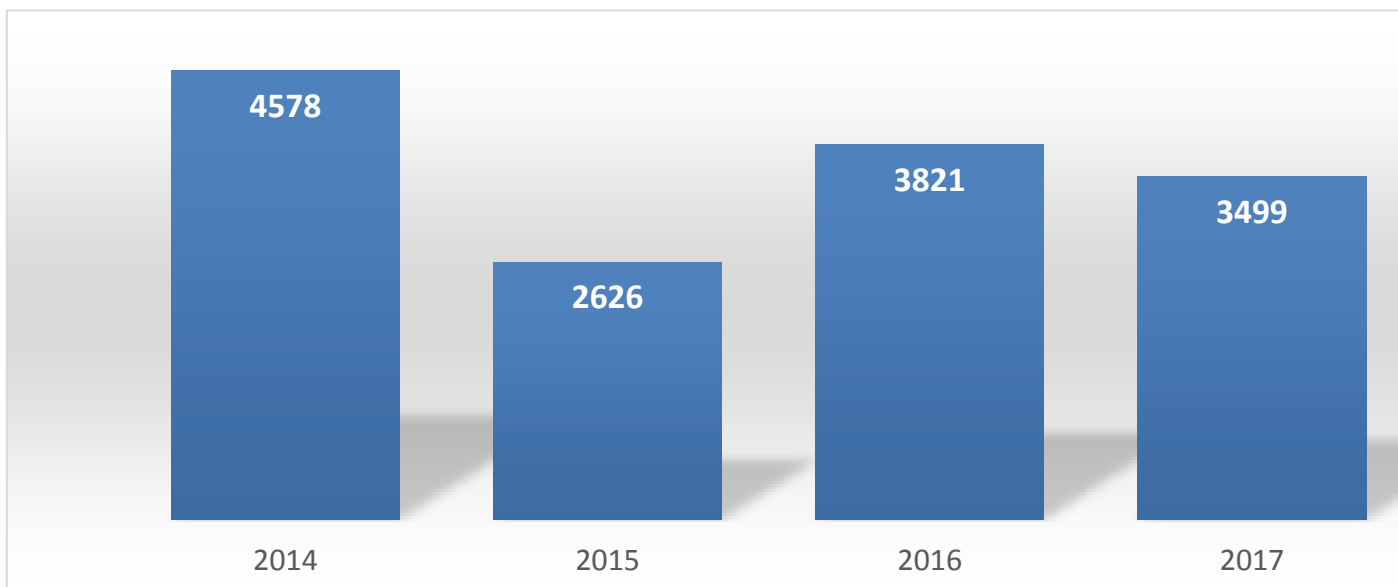


Zemkopības ministrija

# Nozveja statistika piekrastes ūdeņos

Piekrastes zvejā pārsvarā tiek izmantoti stacionārie zvejas rīki – **dažāda veida tīkli un murdi, kā arī stāvvadi reņģu zvejai.**

Lielāko nozvejas daļu piekrastē veido tādas zivju sugas kā **reņģes, jūras grunduļi, plekstes, mencas, vimbas, lucīši un asari.**





Zemkopības ministrija

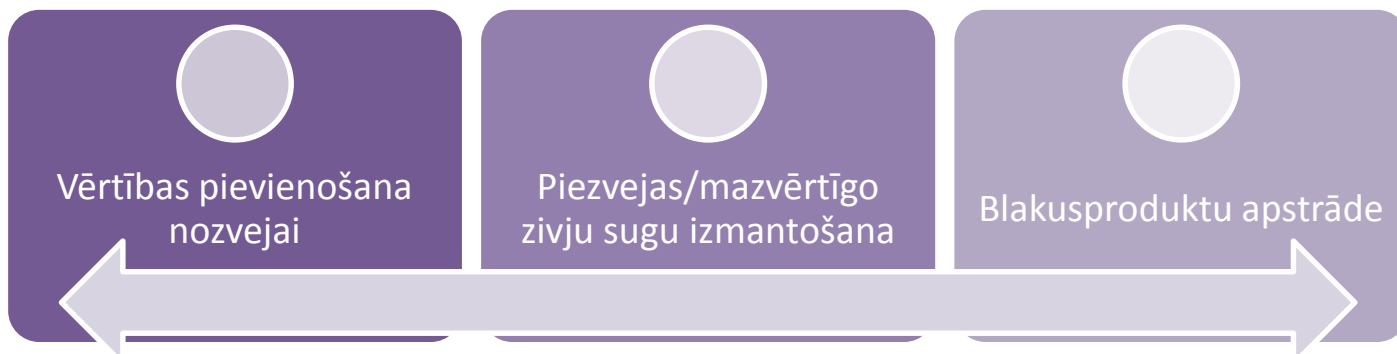
# Zvejas laivu skaits sadalījumā pa piekrastes ostām 2018.gadā

Pieraksta osta	Skaits
Engure	68
Lielupe	14
Liepāja	40
Mērsrags	21
Pāvilosta	11
Rīga	27
<b>Roja</b>	<b>68</b>
Salacgrīva	46
<b>Skulte</b>	<b>62</b>
Ventspils	47
<b>Kopā:</b>	<b>404</b>



Zemkopības ministrija

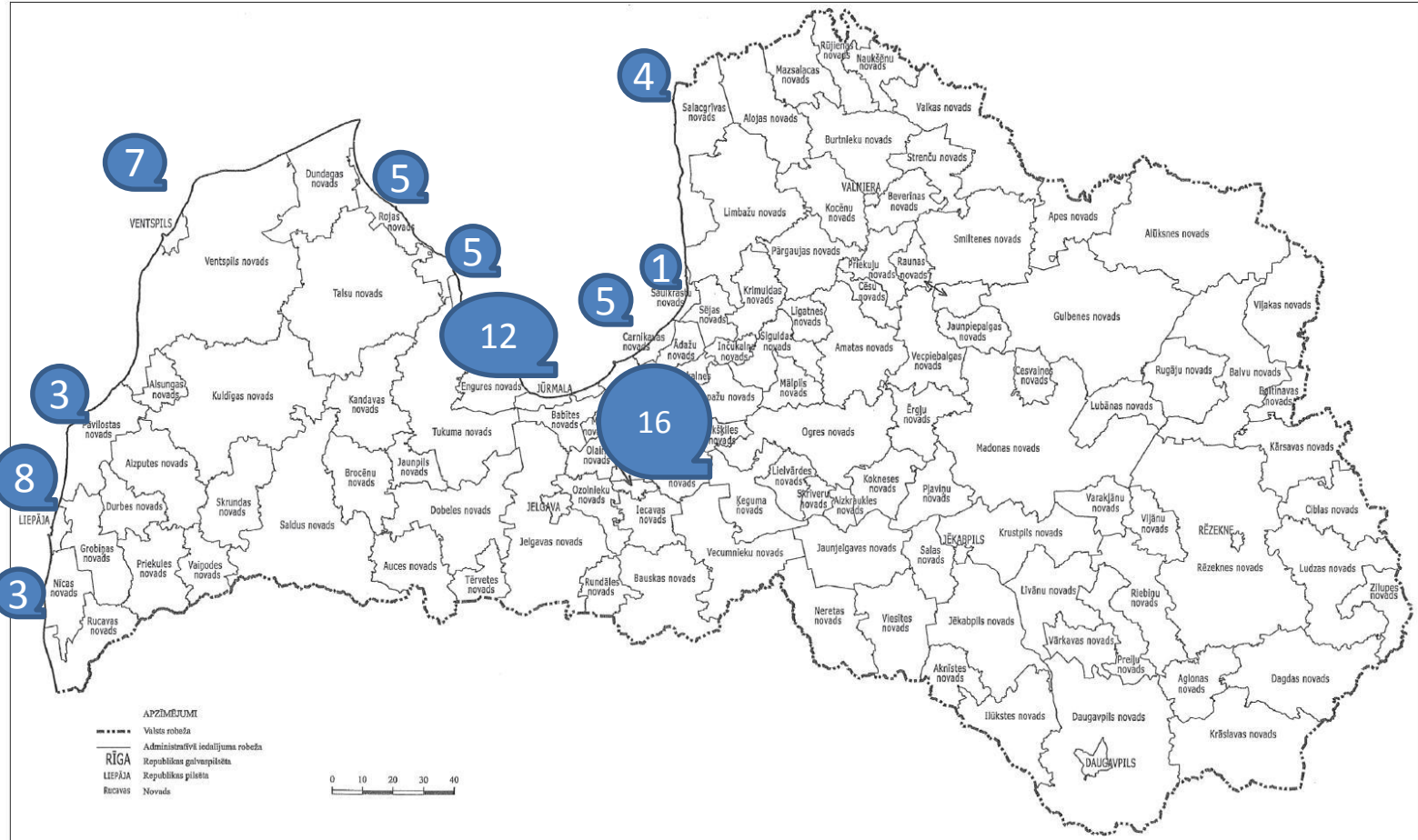
# Nozares iespējas piekrastes zvejniecībā





Zemkopības ministrija

# Zivju apstrādes uzņēmumu izvietojums Latvijas piekrastē





Zemkopības ministrija

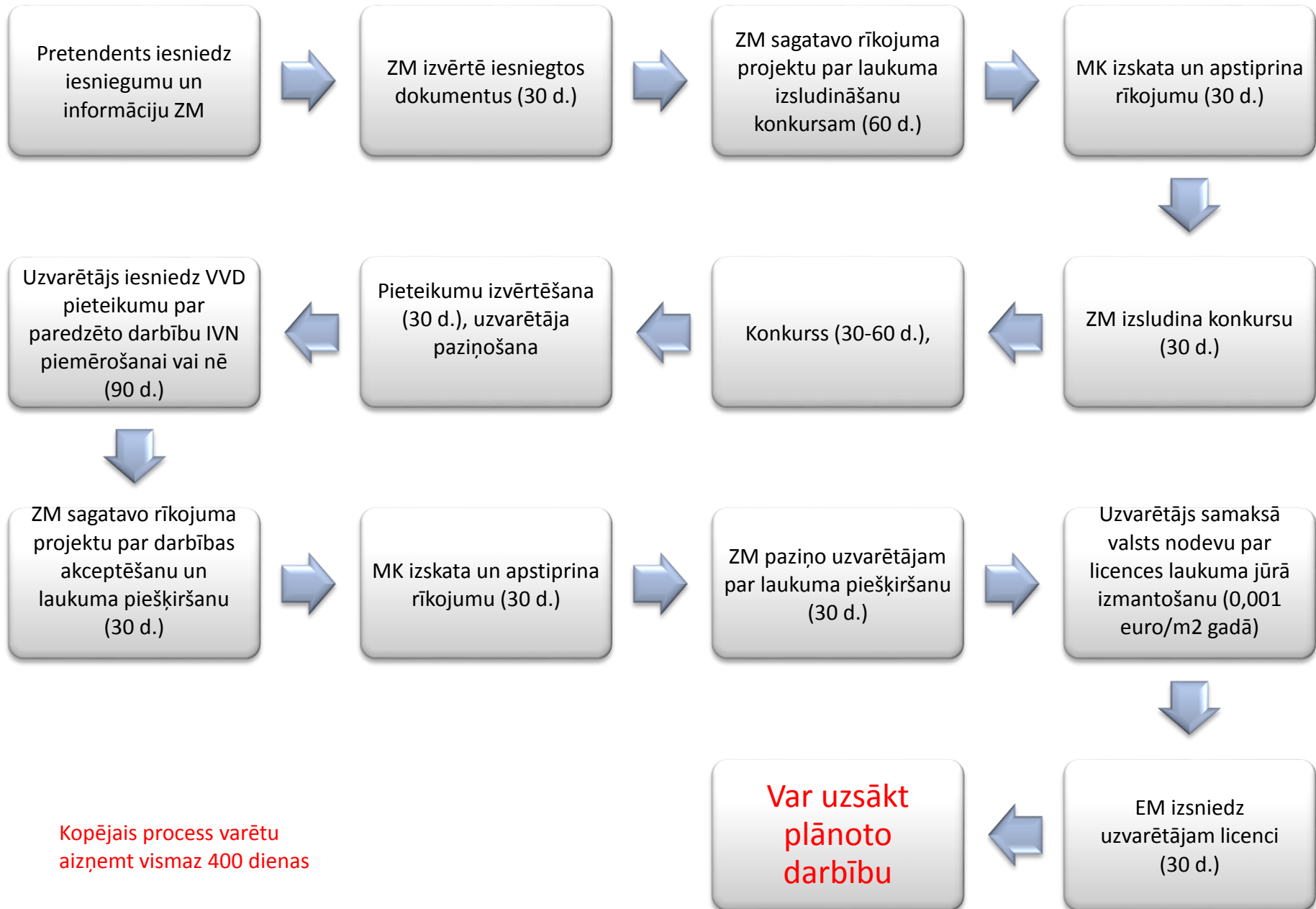
# Marikultūras iespējas piekrastē

## Spēkā esošais regulējums:

- Jūras vides aizsardzības un pārvaldības likums;
- Ministru kabineta 2014.gada 14.oktobra noteikumi Nr.631 «Latvijas Republikas iekšējo jūras ūdeņu, teritoriālās jūras un ekskluzīvās ekonomiskās zonas būvju būvnoteikumi»
- Ministru kabineta 2014.gada 14.oktobra noteikumi Nr.632 «Noteikumi par ikgadēju valsts nodevu par atļaujas vai licences laukuma jūrā izmantošanu»

**Marikultūras darbību veikšanai nav iezīmētas speciālas teritorijas jūras telpiskajā plānojumā.**

## Licences (atļaujas) saņemšanas process



Kopējais process varētu  
aizņemt vismaz 400 dienas



Zemkopības ministrija

Paldies par uzmanību!