



# Starptautiskais tūrisma maršruts «Baltu ceļš»

10.01.2019.

Kapelleru nams, Saldus





# Interreg

## Latvija–Lietuva

Eiropas Reģionālās attīstības fonds



EIROPAS SAVIENĪBA

Projekts Nr.LLI-187 “Starptautiskais tūrisma maršruts “Baltu ceļš””  
INTERREG V-A Latvijas–Lietuvas pārrobežu sadarbības programma 2014.-  
2020.gadam

# Kāpēc?

- Palielināt ceļotāju skaitu un viņu uzturēšanās ilgumu reģionā
- Saprast novada unikalitāti, izcelt to un lepoties
- Vēsture – resurss (vai ar vēstures interpretēšanu varam pelnīt?)
- Iepriekš maz izmantota tēma tūrismā, tomēr saistoša tēma, kas atspoguļo baltu tautu vēsturi, tradīcijas un kultūru
- Ambīcijas – starptautisks, atzīts kultūras tūrisma maršruts

# Pētījums

---

13.07.2018



## PĒTĪJUMS PAR KURŠU VĒSTURI RAKSTUROJOŠIEM TŪRISMA RESURSIEM KURZEMĒ

Veikts pētījums par kuršu vēsturi raksturojošiem tūrisma resursiem Kurzemē jauna tūrisma maršruta "Baltu ceļš" izveidei.

Pētījuma materiāli pieejami šeit: [https://ej.uz/Petijums\\_Kursi](https://ej.uz/Petijums_Kursi)

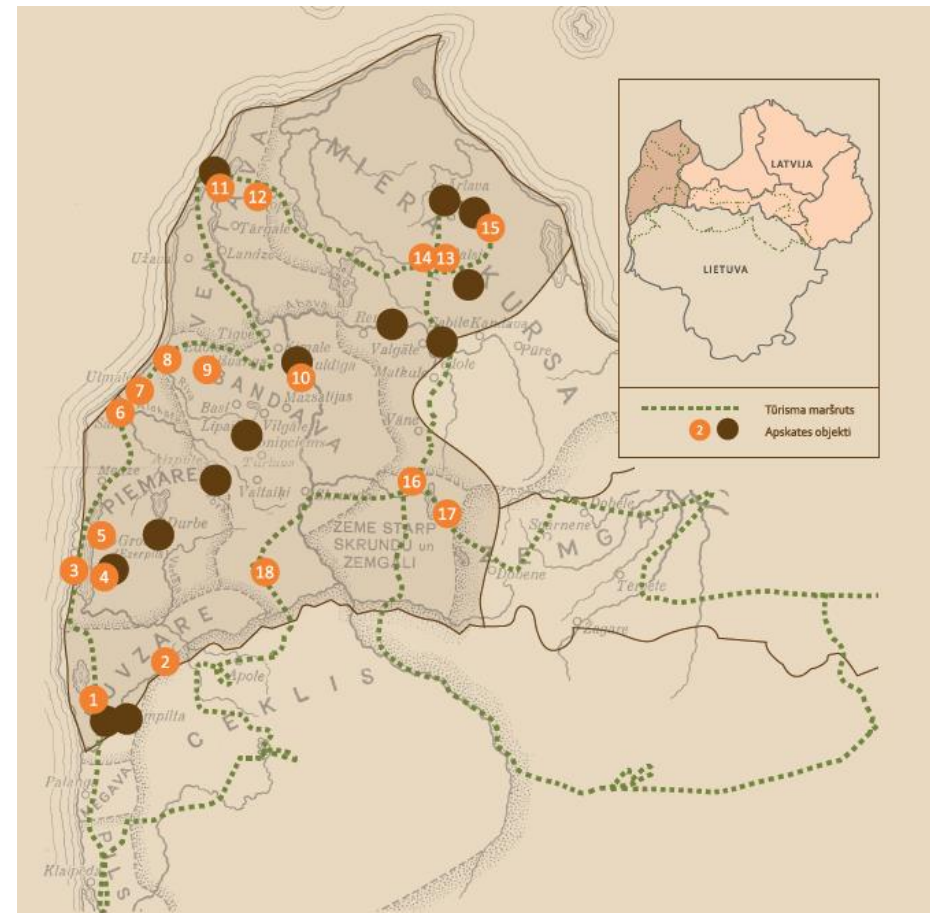
---

# Kā izvēlējamies objektus?

- Starptautisks maršruts – nav paredzētas investīcijas dabā – uzsvars uz šobrīd esošiem, eksistējošiem tūrisma objektiem/piesaistes vietām
- Vienmērīgs piesaistes vietu pārklājums
- 100 objektu liste
- Apsekojumi – izvēlēto top objektu apstiprināšana



- Etnogrāfiskā māja "Zvanītāji»
- Leju svētavots
- Dunikas purva taka
- Zirgu un tauru ganības Papes dabas parkā
- Liepājas amatnieku nams
- Liepājas muzejs
- Aktīvā tūrisma centrs „Kuršu Vikingu apmetne”
- Grobiņas arheoloģiskais ansamblis
- Durbes kaujas piemiņas vieta
- Kapsēdes dižakmens
- Kūpinātu zivju degustācijas Pāvilostā
- Ulmales bļodakmens
- Maizes ceptuve "Bērziņi" Jūrkalnē
- Dižgabala kalns un Spēlmaņu krogs Alsungā
- Veckuldīgas pilskalns
- Ventas rumba
- Ventspils muzejs
- Staldzenes stāvkrasts
- Grīžu Velna beņķis
- Talsu novada muzejs
- Talsu pilskalns un Vilkmuižas ezers
- Valdemārpils Elku liepa
- Krauju Lielais akmens
- Mežītes pilskalns
- Māras kambari
- Sabiles pilskalns
- Podnīca Kapelleru namā
- Bišu drava "Kāres"
- Embūte



# Bišu drava «Kāres»



Foto: Zaiga Šteina

# Podnīca Kapelleru namā



Foto: Artis Gustovskis





# Tematiskie

## KURŠU CĪNĪTĀJS. SAJŪTI KURŠU SPĒKU!

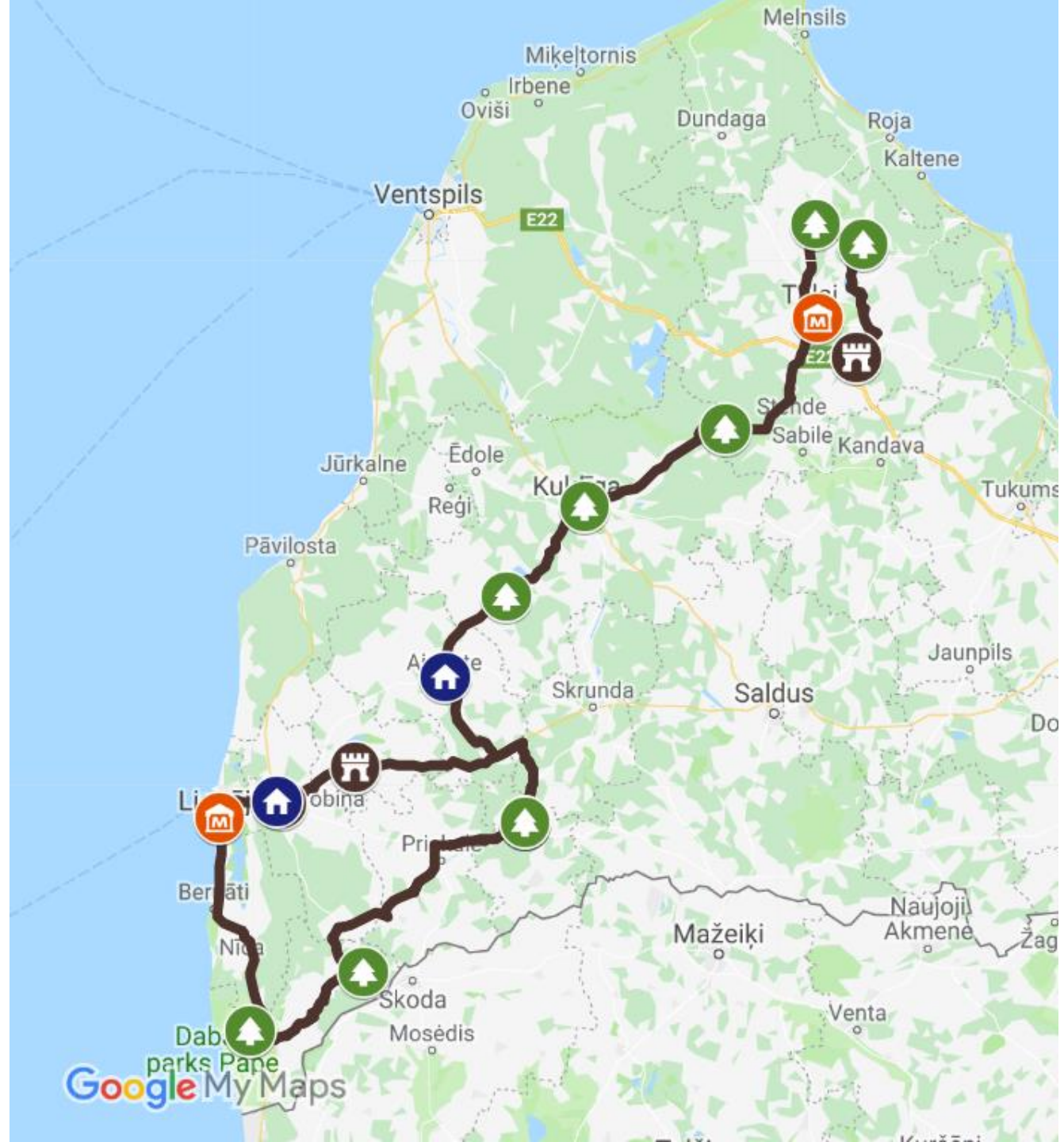
Maršruts: Embūte – Durbe – Grobiņa – Liepāja – Rucava – Dunika – Embūte

Ilgums: 1–2 dienas. Garums ap 195 km

## KURŠU KULTA VIETAS. IZJŪTI KURŠU SVĒTUMU!

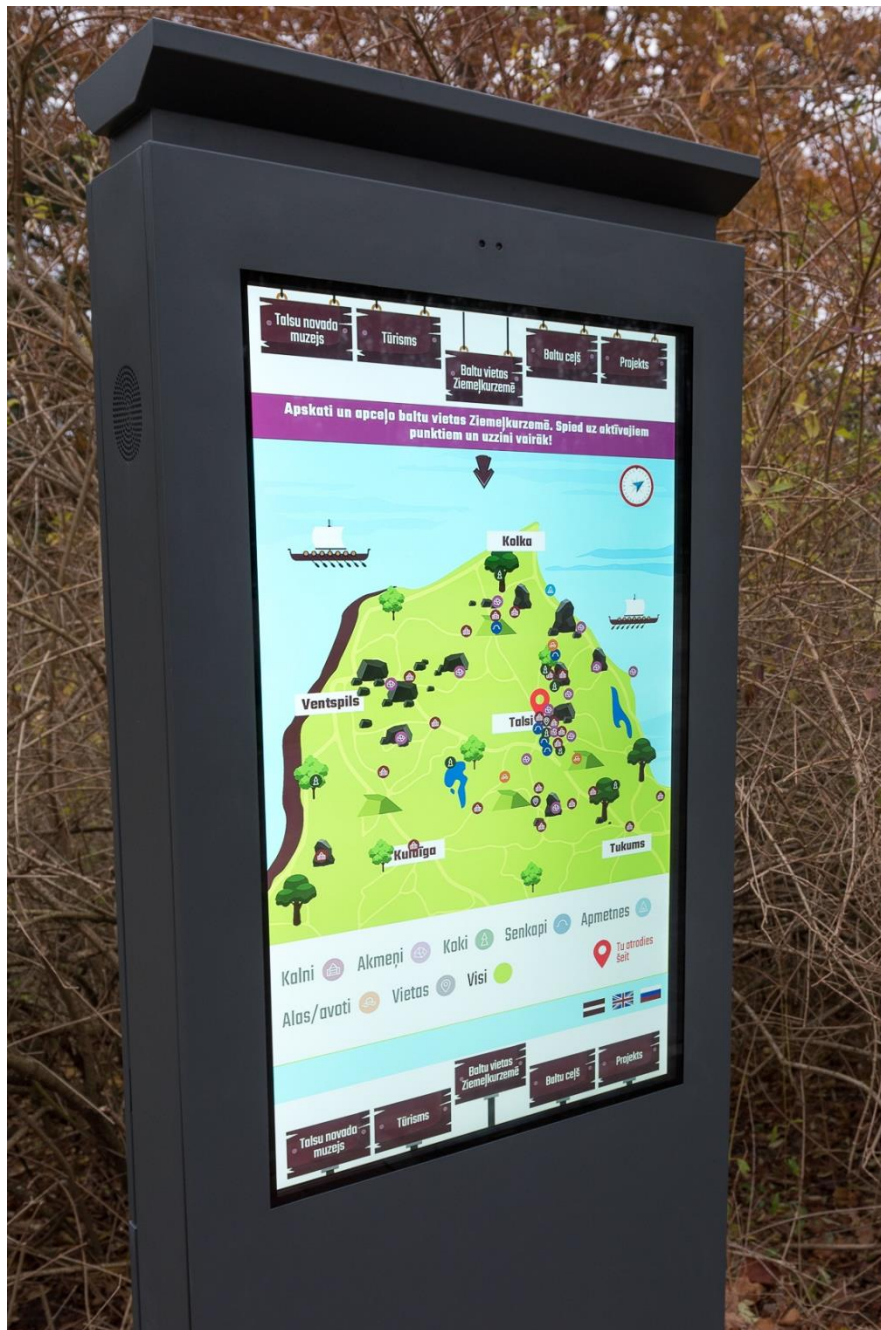
Maršruts: Mežište – Vandzene – Valdemārpils – Talsi – Kuldīga – Turlava – Aizpute – Embūte

Ilgums: 1–2 dienas. Garums ap 190 km



# Talsu muzejs

- **Talsu muzejā** – jauns āra stends, kurā iekļauta informācija par Talsu novada un tuvējās apkārtnes pilskalniem, svētvietām un izveidota atraktīva, ar multimedīāliem risinājumiem papildināta arheoloģijas ekspozīcija par sākot no pirmajiem iedzīvotājiem līdz viduslaikiem
- **Nākamais seminārs – 5.februārī Talsos**



# Kurši. Tūrisma produktu veidošana

- 12 (3x4) apmācību semināru cikls
- Tūrisma uzņēmējiem, speciālistiem u.c. interesentiem
- Nākamais seminārs 5.februārī Talsos

# Kur atrast informāciju?

[http://www.kurzemesregions.lv/projekti/Latvijas\\_-\\_Lietuvas\\_programma/Baltu\\_cels](http://www.kurzemesregions.lv/projekti/Latvijas_-_Lietuvas_programma/Baltu_cels)

[www.kurzemesregions.lv](http://www.kurzemesregions.lv)

```
graph TD; A[www.kurzemesregions.lv] --> B[Kurzemes plānošanas reģiona projekti]; B --> C[Latvijas-Lietuvas programma]; C --> D[Baltu ceļš];
```

Kurzemes plānošanas reģiona projekti


Latvijas-Lietuvas programma

Baltu ceļš

# [www.baltuceļš.lv](http://www.baltuceļš.lv) / [www.baltukelias.lt](http://www.baltukelias.lt)

The screenshot shows a web browser window displaying the website. The browser's address bar shows the URL [baltukelias.lt/lv/](http://baltukelias.lt/lv/). The website's header includes a search bar, navigation links (PAR MUMS, PROJEKTI, SAITES, KONTAKTI), and language flags (Latvian, Lithuanian, English). The main content area features the logos for "BALTU CEĻŠ" (a green horse) and "Interreg Latvija-Lietuva" (with the European Union flag). A weather widget displays the date and time as "2018 decembris 09 15:50 svētdien" and weather conditions as "1 °C, 5.7 m/s, migla". Contact information includes the phone number "+370 41 523 110", email "baltukelias@gmail.com", and address "Vilniaus g. 213 - 77, Šiauliai". A navigation menu below the header contains icons and labels for "MARŠRUTI KARTE", "PAR BALTIEM", "APSKATES OBJEKTI", and "GALERIJA". The main visual is a large landscape photograph of a blue lake surrounded by dense green trees and a small village in the distance. A yellow arrow icon in the bottom right corner of the photo indicates a scroll function. The footer contains the text "Tai yra tinklapio BETA versija – jei radote klaidų ar netiksumų, praneškite mums el. pašto adresu baltukelias@gmail.com". The Windows taskbar at the bottom shows the system tray with the time 15:51.

# Ceļvedis un karte



# KURŠU LOKS

**K**urši bija viena no baltu maztautām, kura senatnē apdzīvoja Kurzemi un Lietuvas ziemeļrietumu daļu. Kurši skandināvu sāgās un hronikās atspoguļoti kā vareni karotāji un sirotāji, taču zināms, ka viņi bija arī zemkopji un lopkopji, un miera laikos saimniekoja savas laukos un tīrumos. Viņu dzīvesveida lielu lomu ieņēma ticība daudz dažādām dievībām, kuru labvēlībai tika veikti rituāli, izmantojot dažādas kulta vietas, piemēram, svētus akmeņus un kokus, svētbirzis un mežus. Lai arī kuršu maztautas sākami meklējami jau ap mūsu ēras 1. gadsimtu, lielākās pārmaiņas tās attīstībā, līdzīgi kā citviet Baltijā, saistāmas ar kristīgas misijas un krustnešu ierāšanos 12. gadsimta beigās un 13. gadsimtā. Tieši no šī laika dokumentiem zināms, ka Kurzemē bijušas deviņas zemes: Vanema, zeme starp Skrundu un Zemgali, Bandava, Ventava, Ceklis, Piemare, Duvzare, Megava un Pilsāts. Zemes pārvaldījuši vadopi ar saviem karapulkiem, un vienīgi Lamekinam, kas dokumentos saukts par ķēniņu, piederējusi vara pār plašākiem nogabaliem. Kuršiem bija sava valoda, kas pilnībā izzuda 15.–16. gadsimtā.



# KURŠI LATVIJĀ

## APSKATES OBJEKTI

1

**Zirgu un tauri ganības Papes dabas parkā.** Senenos laikos pirms cilvēks sāka aktīvi nodarboties ar lauksaimniecību, šie dzīvnieki bija ierasta Eiropas dabas sastāvdaļa, kas veicināja dabas daudzveidību un plavu veidošanos. Parkā iespējams doties pastaigā gar Baltijas jūru vai garākā pārgājienā apkārt Papes ezeram, kur tā apkārtnē atrodas senas kulta vietas un vairāki dižakmeņi, viens no pazīstamākajiem – Ezerskolas upurakmens. Savvaļas zirgi un tauri skatāmi ezera austrumu krastā. Piejūrai raksturīgajā Papes Ķorņu ciema zvejniek-zemnieksētā „Vitolnieki” var apskatīt senas ēkas, darba rīkus, apģērbus un vairāki nekā 1100 gadus vecu vienkoča laivu.

📍 Rucavas un Nicas novads

GPS: „Vitolnieki” 56.140790, 21.037852,  
ganības 56.19268, 21.08332,  
Ezerskolas upurakmens 56.22638, 21.07148

🌐 [www.pdf-pape.lv](http://www.pdf-pape.lv)



2

**Etnogrāfiskās mājas „Zvanītāji”** saimniecības piedāvā pieredzēt senas tradīcijas mūsdienu interpretācijā. Tradicionālās kultūras programma „Rucavas goda mielasts” iepazīstina ar rucavnieku ēdieniem, kas idejiski pārmantoti no kuršu seniem – rupjmaizi, sklandraušiem jeb žograušiem, balto sviestu ar kartupeļiem. Patī māja saglabājusi savu senatnīgo izskatu ar lielu saimes istabu un mantejkskurteni ķeķi.

📍 „Zvanītāji”, Rucava, Rucavas novads

GPS: 56.161521 21.161599



3

**Laju svētavots** jau kopš seniem laikiem pazīstams kā kuršu kulta vieta, kurā atstāti ziedojumi. Teika vēsta, ka avotiņš radies no ļaunu asarām, kad tie mēģinājuši aizkavēt vietējās meitenes levas precinieku, pārplūdinot Sventas upi. Tolaik gan mīlestība uzvarējusi un precinieks visus šķēršus pārvarējis, bet avots ar tam raksturīgo oranžo nokrāsu turpina padzirdīt gan vecus, gan jaunus ceļotājus.

📍 Rucavas pagasts, Rucavas novads

GPS: 56.152967, 21.222250



# APSKATES OBJEKTU KARTE



**ATRODI** Google Play vai App Store „GemAR” aplikāciju, lejuplādē un atver to savā telefonā vai planšetē.




**ATRODI** šādu simbolu brošūrā – 5., 6., 8., 32. un 56. lappusē.



**NOSKENĒ** attēlu. Skaties iedvesmojošus video par kuršiem, zemgaļiem un sēļiem.

## Papildinātā realitāte - GemAR



# ŠODIEN „DABA UN SVĒTVIETAS – VIETAS, KO PIEREDZĒT. TŪRISMA PIEDĀVĀJUMA PIEVIENOTĀ VĒRTĪBA”

## **10.30**

- Kurzemes dabas dziedinošās vietas senatnē un mūsdienās. Dr.philol. Ieva Ančevska, Kurzemes Humanitārā institūta folkloras pētniece

## **12.00**

- Pusdienas

## **13.00**

- Ko vēlas redzēt dabas tūrists Dienvidkurzemē un ko varam piedāvāt?  
M.hist. Andris Grīnbergs, tūrisma speciālists, dabas pētnieks un vēsturnieks

## **14.30**

- Postmodernisms un tūrisms - kā mūsdienu cilvēkam ļaut piedzīvot vēsturi.  
Līga Šaule, vides gide, tūrisma konsultante Kapelleru namā

# Paldies!

Saziņai:

Aiva Jakovela

[Aiva.jakovela@kurzemesregions.lv](mailto:Aiva.jakovela@kurzemesregions.lv)

Mob. 26315137



BALTU CEĻŠ