STARPTAUTISKAIS TŪRISMA MARŠRUTS

«BALTU CEĻŠ»

Pieejamība kā pievienotā vērtība

ALISE LŪSE

DABAS TŪRISMA PIEEJAMĪBAS

PROJEKTA VADĪTĀJA

KURZEMES PLĀNOŠANAS REĢIONS

Interreg Latvija-Lietuva

European Regional Development Fund

EUROPEAN UNION

KO SAPROTAM AR DABAS TŪRISMA PIEEJAMĪBU



KĀPĒC PIEEJAMĪBA IR AKTUĀLA

- Vidējais Baltijas reģiona valstu iedzīvotāju % vecumā 55 gadi un vairāk: 33,72% (Vācija: 37,32%) un ar katru gadu šis % aug
- Pasaulē līderi: Monako (48,19%), Japāna (40,39%)
- Baltijas reģiona valstis ir starp pasaules top 13 valstīm ar iedzīvotāju skaita īpatsvaru virs 65 gadiem
- Pastāv tieša saikne starp novecošanos un no tās izrietošajām spējām redzēt, dzirdēt un pārvietoties
- Eurostat - no 70 miljoniem cilvēku ar īpašām vajadzībām vecumā 15 gadi un vairāk, lielākā daļa sūdzas par nepietiekamu pieejamību tieši atpūtas aktivitātēm (t.sk. tūrisms) – 61% Eiropā vidēji, t.sk. LV 47%, EE 55%, FIN 64,5%, SE 67%
- Cilvēki ar īpašām vajadzībām parasti ceļo ar pavadoņiem, draugiem, radiem

LATVIJA

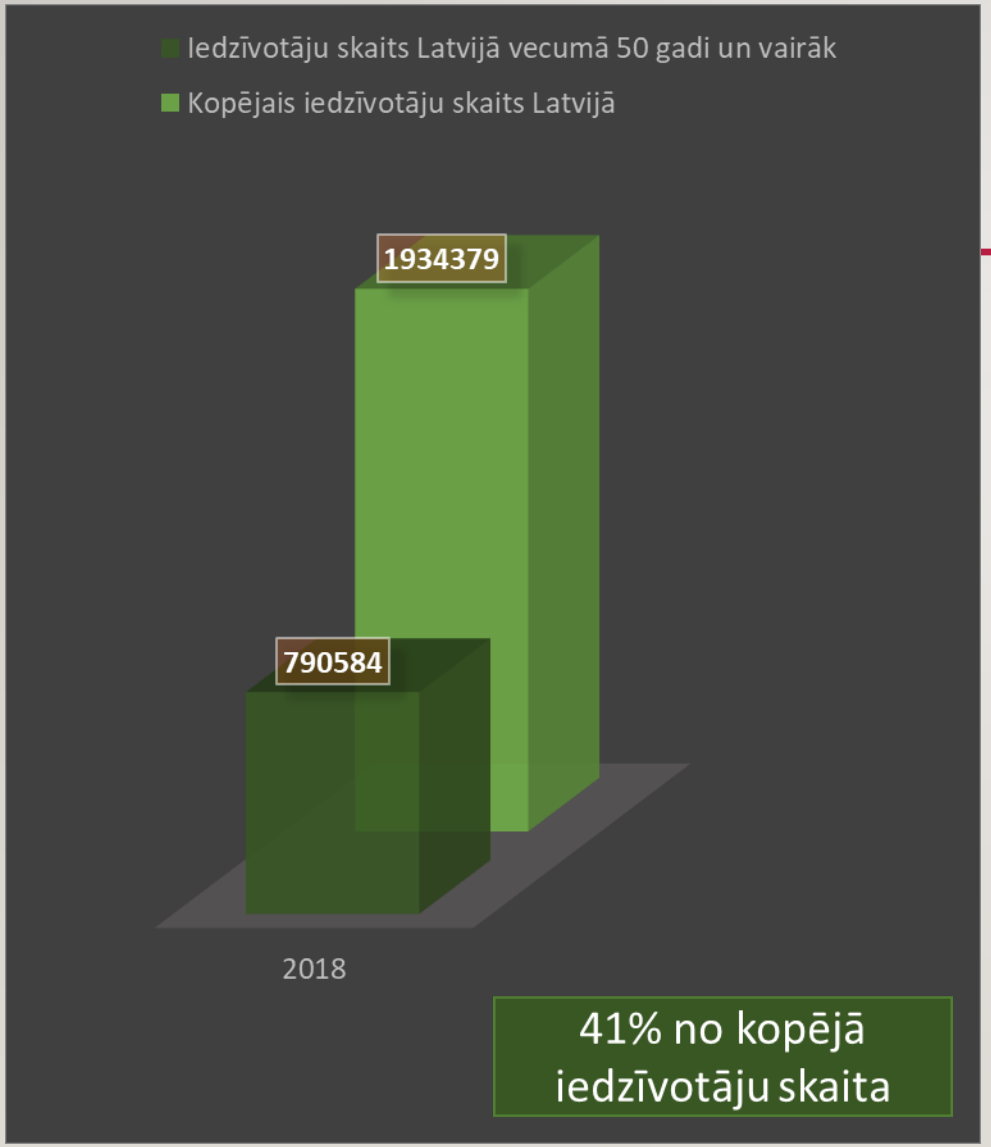
Iedzīvotāju skaits Latvijā vecumā 50 gadi un vairāk
Kopējais iedzīvotāju skaits Latvijā
1934379
790584
2018
41% no kopējā iedzīvotāju skaita

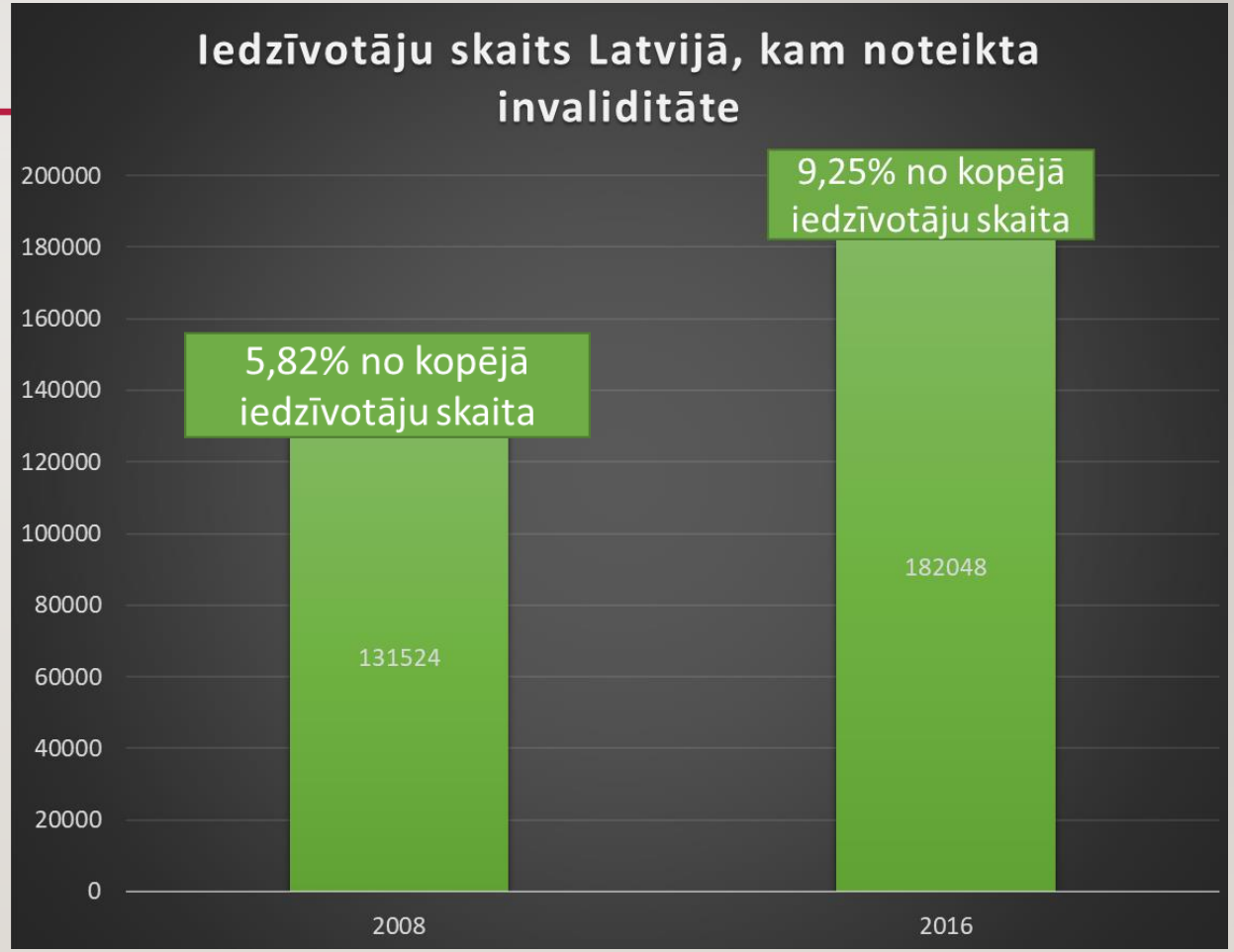
Iedzīvotāju skaits Latvijā, kam noteikta invaliditāte
200000
180000
160000
140000
120000
100000
80000
60000
40000
20000
0
5,82% no kopējā iedzīvotāju skaita
131524
9,25% no kopējā iedzīvotāju skaita
182048
2008
2016

PIEEJAMĪBAS VEIDI UN TO MIJIEDARBĪBA

- dabas objekta/takas pieejamība: pārvietošanās (celiņu segums, apmales, margas, laivu piestātnes, skatu platformas, torņi, pandusi utml.), redzes (informācija Braila rakstā, taktilās kartes, skanējami QR kodi, audio gidi) un kognitīvā (viegli uztverams teksts, t.sk. norādes zīmes), pieejamas atpūtas vietas (nojumes, soliņi, galdi, WC, ugunskuru, makšķerēšanas un peldvietas, autostāvvietas)
- TIC un apmeklētāju centru pieejamība (t.sk., gidi, palīglīdzekļu noma, dzirdes cilpas)
- informācijas pieejamība
- transporta pieejamība
- naktsmītņu un ēdināšanas pieejamība (LBN 208-15, 112. Tūristu būvēs, kurās ir paredzētas vairāk nekā 20 guļamtelpu, vismaz 3 % no kopējā guļamtelpu skaita pielāgo personām ar kustību traucējumiem)
- izklaides – muzeji, atrakciju parki utml.

DABAS OBJEKTA PIEEJAMĪBA

- Takas segums



SEZONĀLIE SEGUMI

VAI VISS IR PAREIZI



PIEEJAMĪBA TAKĀS GALVENIE PARAMETRI

SLĪPUMU RISINĀJUMI

- Panduss

Maksimālais slīpums, ko cilvēks ar savu spēku var pārvarēt - 8% (1/12)

Drošs slīpums ar asistenta palīdzību -15% (1/7)

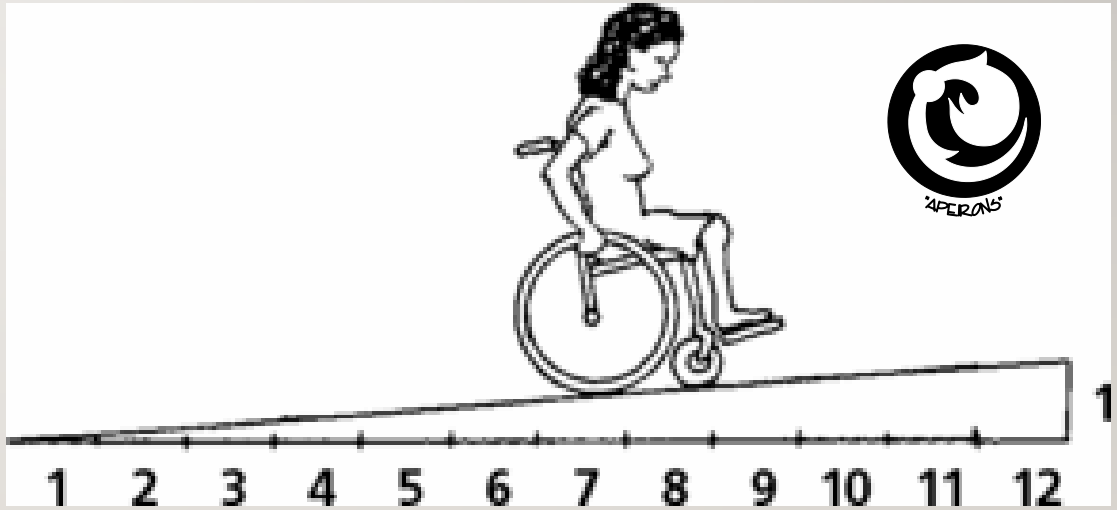

Mobilie pandusi – tikai sarežģītās situācijās – max līdz 2 pakāpieniem

LABĀ PRAKSE

UNIVERSĀLAIS DIZAINS

Tāds sadzīvē izmantojamu priekšmet
un vides dizains, kas ir maksimāli vieg
un ērti izmantojams visiem cilvēkiem
bez īpašas pielāgošanas vai speciāli
izstrādāta dizaina /Ronald L. Mace/

- Kāpnes



- Autostāvvieta

- Autostāvvieta

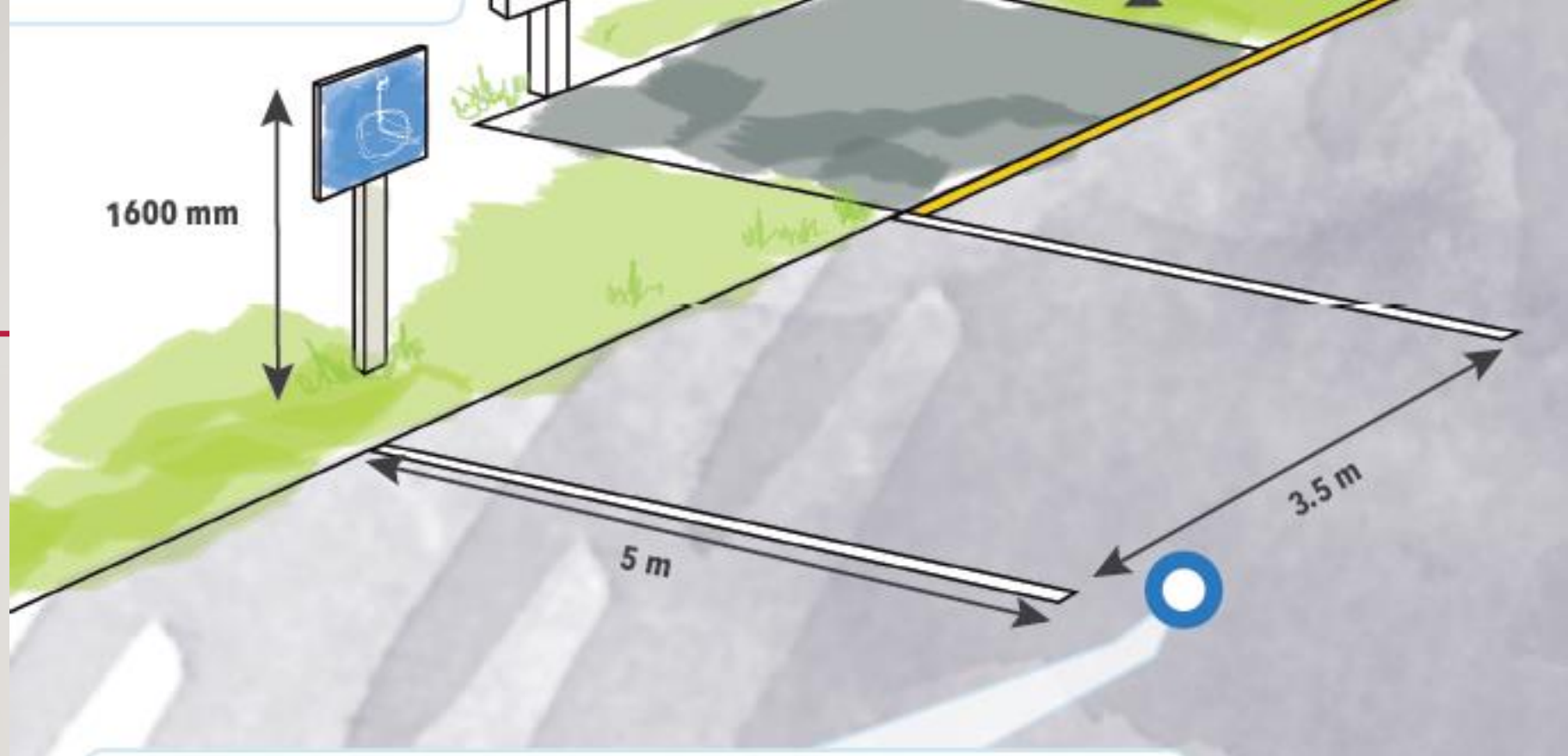

Autostāvieta

Autostāvvietai, kas paredzēta cilvēkiem ar invaliditāti, jābūt ar gludu, cietu, labi sablīvētu segumu. Invalīdiem paredzēto autostāvvietu vēlams izvietot rindas sakumā vai beigās.

Autostāvvietām, kas paredzētas cilvēkiem ar invaliditāti, jābūt 3,5 m platām un 5 m garām.

- Atpūtas vieta un labiekārtojums

• Atpūtas vieta un labiekārtojums

03/07/2012

19/05/2017 08:40

- Marķēšana un norādes

VAI VISS IR PAREIZI

ROJAS PLUDMALE

ROJAS PLUDMALE

• Risinājumi cilvēkiem ar redzes traucējumiem



- Risinājumi cilvēkiem ar redzes traucējumiem



Noskenē kodu,
izmantojot QR kodu
lasīšanas aplikāciju telefonā

- Laivu piestātne

- Skatu tornis

KUR MEKLĒT INFORMĀCIJU PAR PIEEJAMIEM OBJEKTIEM

Mobilās aplikācijas Mapeirons un Dabas Tūrisms

Dabas aizsardzības pārvaldes mājas lapā:
https://www.daba.gov.lv/karte

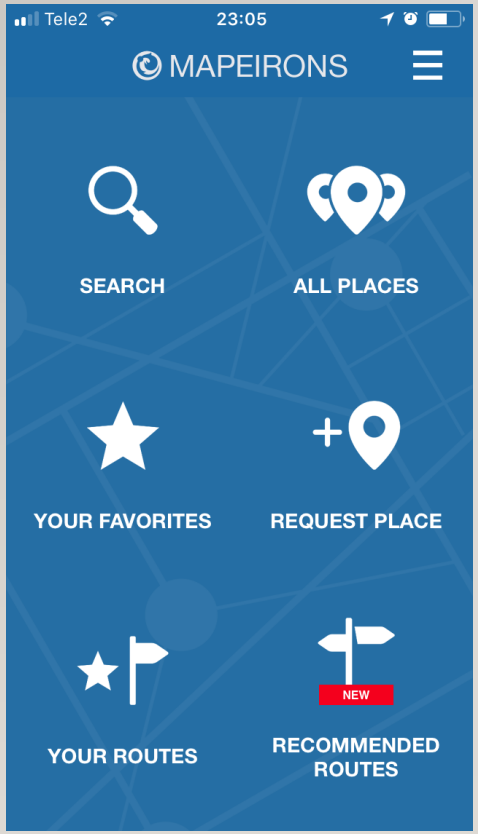

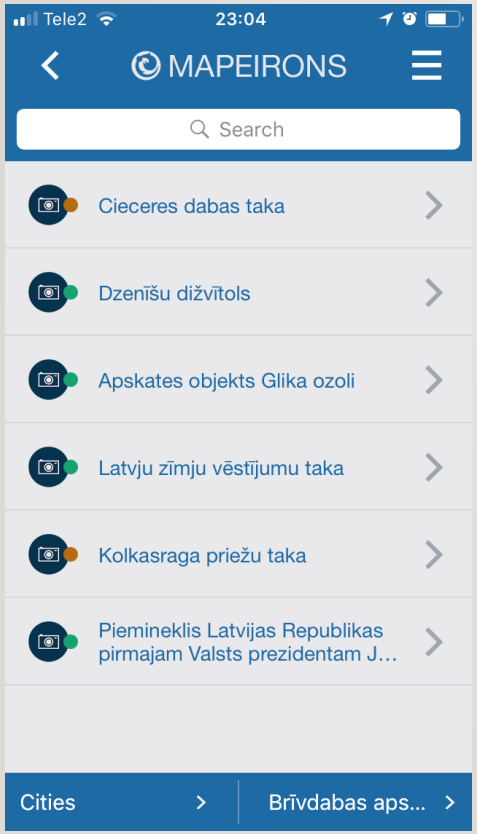

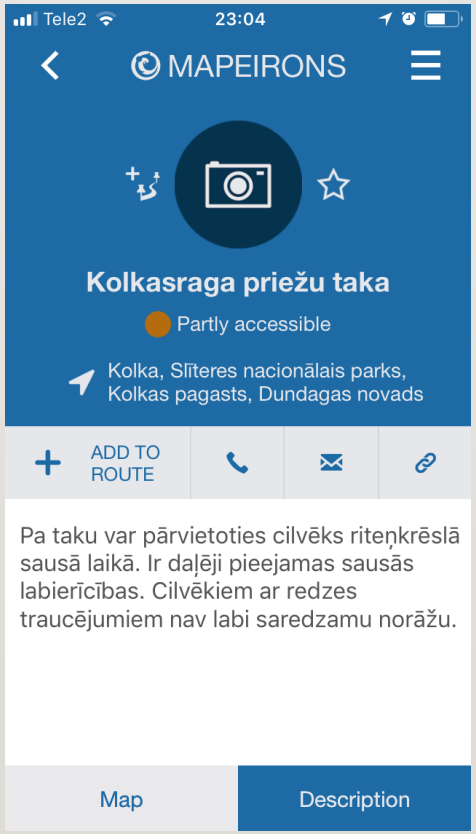

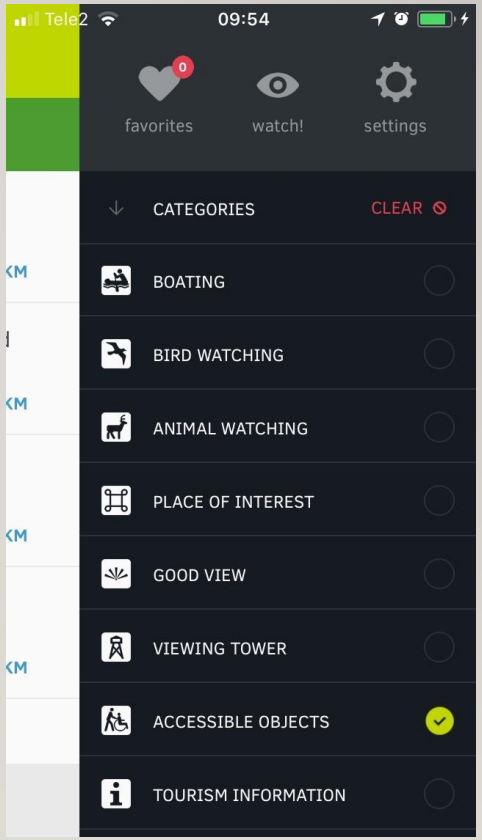

Pašvaldību un objektu mājaslapās!

KUR PAĒST?

Kuldīgā un apkārtnē

RESTORĀNS “BANGERT’S”

Jaunais un talantīgais šefpavārs Aigars Sīlis spēj uzburt uz šķīvja īpašu garšu buketi un vizuālu pārsteigumu

CAFE TILTS

Ēdienkartē cenšas savienot seno ar mūsdienīgo, īpašu uzmanību pievēršot produktu kvalitātei. Īpašais produkts

ITĀĻU RESTORĀNS “GOLDINGEN ROOM”

Restorāns piedāvā Vidusjūras virtuvi un

KRODZIŅŠ “PAGRABIŅŠ”

Krodziņš "Pagrabiņš" ir gan vietējo iedzīvotāju, gan tūristu iemīļota vieta, kur garšīgi paēst, baudot senatnīgu un

visitkuldiga.com/restorans-bangerts/

EN | RU | Karte Jaunumi Pasākumi Piedāvājumi Kontakti

iedvesojies!

KULDĪGA

IEDVESMOJIES! KO REDZĒT? KO DARĪT? KUR NAKŠŅOT? KUR PAĒST? NODERĪGI KONTAKTI

RESTORĀNS “BANGERT’S”

Restorāns “Bangert’s” atrodas īpaši romantiskā vecpilsētas vietā – Ventas krastā. No restorāna logiem paveras skats uz diviem brīnumiem – Ventas rumbu un seno ķieģeļu tiltu ar septiņām velvēm, kuru brauc aplūkot tūristi no visas pasaules. Jaunais un talantīgais šefpavārs Aigars Sīlis spēj uzburt uz šķīvja īpašu garšu buķeti un vizuālu pārsteigumu, apvienojot Latvijas produktus ar Eiropas virtuves noslēpumiem. Turklāt ēdienu pagatavošanai tiek izmantotas jaunākās tehnoloģijas, kas spēj “atvērt” ēdienu, padarot garšu patiesi fantastisku. “Bangertā”var nobaudīt vairākus ekskluzīvus vietējos produktus – strausu gaļu, foreli un brieža gaļu. Garšīgi sātīgi veselīgi mūsdienīgi – šīs

visitkuldiga.com/kalnansu-purva-taka/

KALNANSU PURVA TAKA

Kalnansu purvā apkārt ezeriņam ierīkota pastaigu taka, kura ietver purvainu mežu, Bezdibeņa ezeru un tipisku purvu ar tam raksturīgiem augiem. Pa dēļu celiņu var pārvietoties arī cilvēki ar kustību traucējumiem un vecāki ar maziem bērniem.

KONTAKTI:

Adrese: Kabiles pagasts, Kuldīgas novads

Tālrunis: (+371) 63354168

Karte

godadgang.dk

Wheelchair users
Reduced mobility
Arm and hand impairments
Sight impairment
Hearing impairment
Asthma and/or allergy
Mental disabilities
Reading disabilities

Menu

- Find accessible places
- Search requirements
- About the label
- Introduction film
- 15th anniversary

Quick Search:
Enter place OK

You are here: Godadgang.dk > Main

Welcome to the Accessibility Label Scheme.

Here you will find the names of the service providers who have joined the Accessibility Label scheme, which means that accessibility in their facilities has been registered and labelled. You can for instance search for information about restaurants, conference facilities, exhibition and meeting venues or museums and indoor attractions. Use the function "find accessible places" to find them.

Watch our introduction film

To give you a short impression of why and how we work with accessibility as an important marketing tool within the tourisme sector we invite you to watch our introduction film. Spend 4 minutes and learn a lot about the system that is currently run in Denmark and Iceland.

The 15th anniversary

The Danish label scheme celebrates the 15th anniversary in 2018. We have asked Ulla Kramer 5 questions conserning til development, the implementation and the management of the scheme. You can read the explanation by choosing from the left menu.

New

Østerbrohuset >

ŽIBGRAVAS VESELĪBAS TAKA

Tās garums ir ap 1,2 kilometriem. Taku unikālu padara paugurainais meža reljefs, kur gravas augstums vietām sasniedz pat 15 metrus, augu sugu daudzveidība, kā arī gleznainie Kauliņupītes līkumi, kas divās vietās šķērso taku. Takas sākumā jauka piknika vieta. Takā ir dažādi informatīvi stendi ar ļoti interesantiem uzdevumiem, kas liek minēt mīklas, kuru atbildes ir uz nākamā stenda. Patiks bērniem un pieaugušajiem, jo uzdevumi ir saistoši un iepazīstina ar Suitu kultūru. Apmeklējumu pieteikt iepriekš.

KONTAKTI:

Adrese: Alsunga

Tālrunis: (+371) 63351342, 26425015

Karte

- TIC un apmeklētāju centri





- TIC un apmeklētāju centri

HALTIA
SUOMEN LUONTOKESKU

- TIC un apmeklētāju centri

- TIC un apmeklētāju centri



Smegduobės susidarymas

PIEEJAMĪBAS VADLĪNIJAS

www.kurzemesregions.lv / UniGreen

TŪRISMA INFRASTRUKTŪRAS, PRODUKTU UN PAKALPOJUMU PIELĀGOŠANA CILVĒKIEM AR ĪPAŠĀM VAJADZĪBĀM

4 TAKA

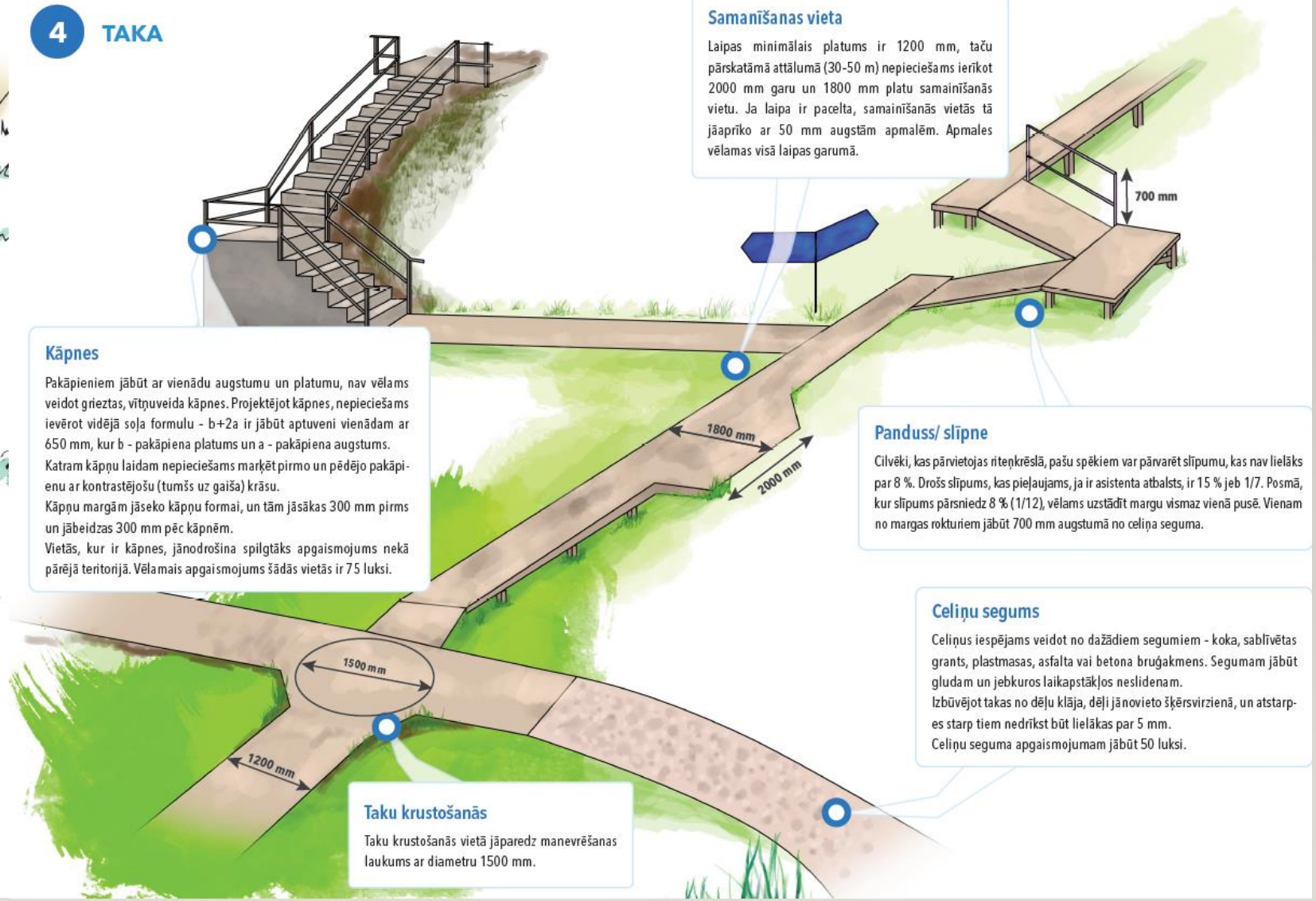

Samanīšanas vieta

Laipas minimālais platums ir 1200 mm, taču pārskatāmā attālumā (30-50 m) nepieciešams ierīkot 2000 mm garu un 1800 mm platu samainīšanās vietu. Ja laipa ir pacelta, samainīšanās vietās tā jāaprīko ar 50 mm augstām apmalēm. Apmales vēlamas visā laipas garumā.

Kāpnes

Pakāpieniem jābūt ar vienādu augstumu un platumu, nav vēlams veidot grieztas, vītņuveida kāpnes. Projektējot kāpnes, nepieciešams ievērot vidējā soļa formulu - b+2a ir jābūt aptuveni vienādam ar 650 mm, kur b - pakāpiena platums un a - pakāpiena augstums.
Katram kāpņu laidam nepieciešams marķēt pirmo un pēdējo pakāpienu ar kontrastējošu (tumšs uz gaiša) krāsu.
Kāpņu margām jāseko kāpņu formai, un tām jāsākas 300 mm pirms un jābeidzas 300 mm pēc kāpnēm.
Vietās, kur ir kāpnes, jānodrošina spilgtāks apgaismojums nekā pārējā teritorijā. Vēlamais apgaismojums šādās vietās ir 75 luksi.

Panduss/ slīpne

Cilvēki, kas pārvietojas riteņkrēslā, pašu spēkiem var pārvarēt slīpumu, kas nav lielāks par 8 %. Drošs slīpums, kas pieļaujams, ja ir asistenta atbalsts, ir 15 % jeb 1/7. Posmā, kur slīpums pārsniedz 8 % (1/12), vēlams uzstādīt margu vismaz vienā pusē. Vienam no margas rokturiem jābūt 700 mm augstumā no celiņa seguma.

Celiņu segums

Celiņus iespējams veidot no dažādiem segumiem - koka, sablīvētas grants, plastmasas, asfalta vai betona bruģakmens. Segumam jābūt gludam un jebkuros laikapstākļos neslidenam.
Izbūvējot takas no dēļu klāja, dēļi jānovieto šķērsvirzienā, un atstarpes starp tiem nedrīkst būt lielākas par 5 mm.
Celiņu seguma apgaismojumam jābūt 50 luksi.

Taku krustošanās

Taku krustošanās vietā jāparedz manevrēšanas laukums ar diametru 1500 mm.

DABAS PIEEJAMĪBAS SERTIFIKĀTS NAAC

Kritēriji

- Stāvvieta
- Tualete
- Droša piekļuve dabas objektam no autostāvvietas
  - Segums/drošs slīpums
  - Atpūtas vieta
  - Informācija
  - Norādes
- Universālā dizaina principiem atbilstošs labiekārtojums
- Pieejamības informācija internetā

DABAS PIEEJAMĪBAS SERTIFIKĀTS NAAC

Pieejamības līmeņi

LIEPĀJA - 2013.G. PIEEJAMĀKAIS EIROPAS GALAMĒRĶIS

- Jūrmalas parks, *Liepājas ezera laipa,*

Zirgu salas taka, Dvēseles veldzes dārzs

- Baltu ceļa objekti: Liepājas muzejs,

Liepājas Amatnieku nams

Kurzemē - 55 dabas takas, neskaitot Jūrtaku, puse no tām ir vismaz daļēji pieejamas

LIEPĀJA - 2013.G. PIEEJAMĀKAIS EIROPAS GALAMĒRĶIS

VENTSPILS

- Apskates objekti: *Jūrmalas parks, Būšnieku ezera dabas taka*, TIC
- Baltu ceļa objekti: Ventspils muzejs

Grīžu Velna beņķis, *Staldzenes stāvkr*

ROJA

- Apskates objekti: Rojas pludmales laipas, TIC, Kultūras centr
- Ēdināšana: Rēderi (Kaltene)
- Naktsmītnes: Rēderi (Kaltene)
- Baltu ceļa objekti: n/a

KULDĪGA

- Apskates objekti: Kuldīgas mākslas nams (daļēji), strūklaka, Sv. Annas baznīca, Mārtiņsalas dabas taka (daļa)

Ventas kreisā krasta taka

- Ēdināšana: Pīlādzītis, Metropole / Naktsmītnes: -
- Baltu ceļa objekti: Veckuldīgas pilskalns, Ventas rumba

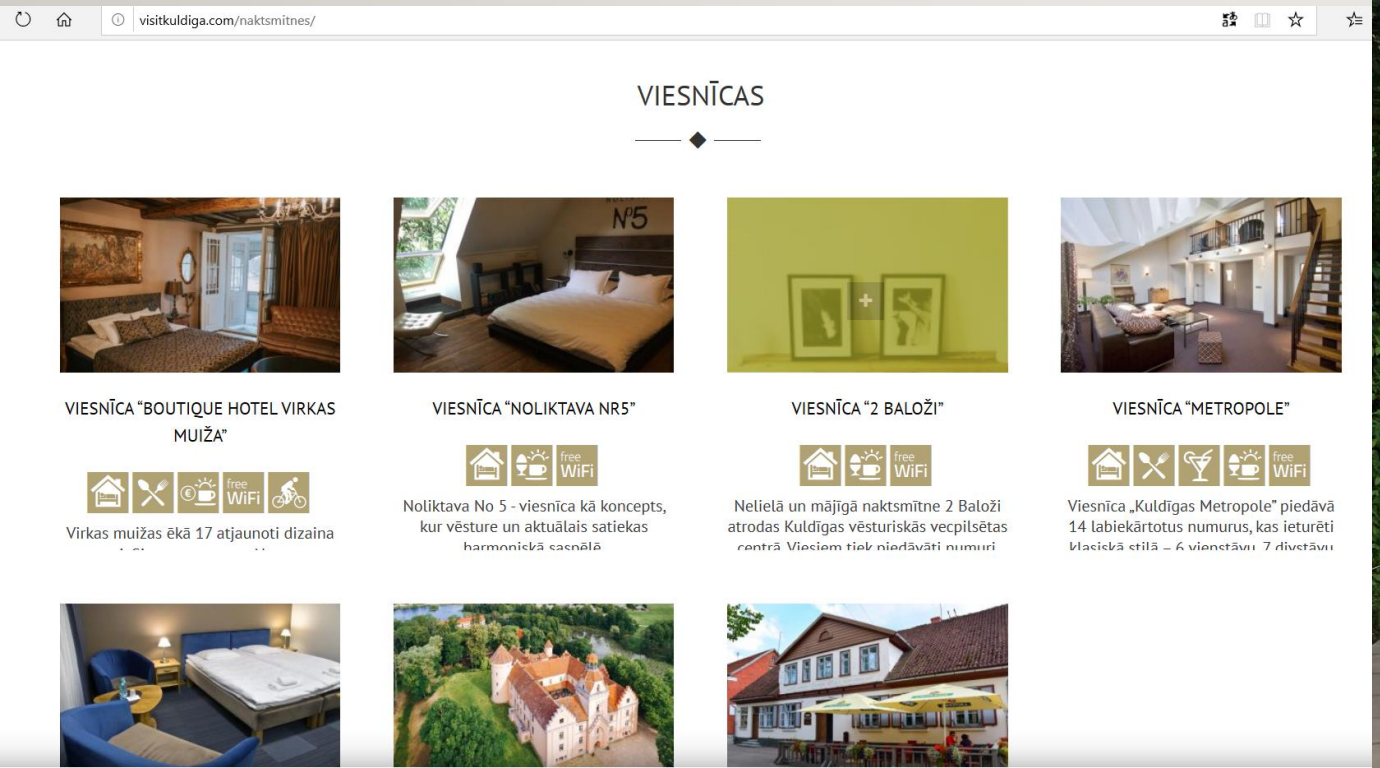

BROCĒNI

- Apskates objekti: *Brocēnu Mežaparks, Remtes muižas pastaigu takas, pastaigu taka gar Cieceres ezeru*
- Ēdināšana, naktsmītnes: -
- Baltu ceļa objekti: Bišu drava «Kāres»

SKRUNDA

- Apskates objekti: Skrundas pilskalns, Kultūras nams
- Naktsmītnes, ēdināšana: Skrundas muiža
- Baltu ceļa objekti: n/a

KAZDANGA

- Apskates objekti: Pils, *Pils taka, parka takas (daļa)*
- Naktsmītnes, ēdināšana: *Saieta nams*
- Baltu ceļa objekti: n/a

CITI PIEEJAMIE BALTU CEĻA OBJEKTI

- Durbes kaujas piemiņas vieta

CITI PIEEJAMIE BALTU CEĻA OBJEKTI

- Grobiņas arheoloģiskais ansamblis



CITI PIEEJAMIE BALTU CEĻA OBJEKTI

- Talsu pilskalns, Talsu novada muzejs



CITI PIEEJAMIE BALTU CEĻA OBJEKTI

- Plateļu ezers

CITI PIEEJAMIE BALTU CEĻA OBJEKTI

- Plateļu ezers

CITI PIEEJAMIE BALTU CEĻA OBJEKTI

- Lietuvas Jūras muzejs

CITI PIEEJAMIE BALTU CEĻA OBJEKTI

- Palangas Dzintara muzejs

CITI PIEEJAMIE BALTU CEĻA OBJEKTI

- Kirkilu ezers

CITI PIEEJAMIE BALTU CEĻA OBJEKTI

- Smardones avots





CITI PIEEJAMIE BALTU CEĻA OBJEKTI

- Biškopības muzejs

CITI PIEEJAMIE BALTU CEĻA OBJEKTI

- Etnokosmoloģijas muzejs

PIEEJAMA DABA VISIEM UN IKVIENAM

LAI IZDODAS!