Starptautiskais tūrisma maršruts «Baltu ceļš»

19.02.2019.

Kuldīgas Mākslas nams

Interreg
Latvija–Lietuva
Eiropas Reģionālās attīstības fonds

EIROPAS SAVIENĪBA

Interreg
Latvija–Lietuva
Eiropas Reģionālās attīstības fonds

EIROPAS SAVIENĪBA

Projekts Nr.LLI-187 “Starptautiskais tūrisma maršruts “Baltu ceļš””

INTERREG V-A Latvijas–Lietuvas pārrobežu sadarbības programma 2014.-2020.gadam

KURZEMES PLĀNOŠANAS REĢIONS

Projekti ieviešanā

NACIONĀLAIS ATTĪSTĪBAS PLĀNS 2020 | EIROPAS SAVIENĪBA Eiropas Sociālais fonds

IEGULDĪJUMS TAVĀ NĀKOTNĒ

- ✓ Kurzeme Visiem

Interreg Baltic Sea Region

- ✓ Baltic Blue Growth
- ✓ Re-Trout

Interreg Estonia-Latvia

- ✓ Safe Sea
- ✓ Industrial Heritage
- ✓ Coastal Hiking
- ✓ ESTLAT Harbours

Interreg Latvija-Lietuva

- ✓ Unigreen
- ✓ Business Support
- ✓ I see
- ✓ Balts' Raod
- ✓ VideoGuard
- ✓ Clean Brownfields

Co-funded by the Erasmus+ Programme of the European Union

- ✓ Inovācija mācībās

Kāpēc?

- Palielināt ceļotāju skaitu un viņu uzturēšanās ilgumu reģionā
- Saprast novada unikalitāti, izcelt to un lepoties
- Vēsture – resurss (vai ar vēstures interpretēšanu varam pelnīt?)
- Iepriekš maz izmantota tēma tūrismā, tomēr saistoša tēma, kas atspoguļo baltu tautu vēsturi, tradīcijas un kultūru
- Ambīcijas – starptautisks, atzīts kultūras tūrisma maršruts

BALTU CEĻŠ

BALTU CEĻŠ

Šobrīd maršruts iekļauj: kuršu zemgaļu sēļu kultūrvēsturisko mantojumu

BALTU CEĻŠ

Kurzemē

- Etnogrāfiskā māja "Zvanītāji»
- Leju svētavots
- Dunikas purva taka
- Zirgu un tauru ganības Papes dabas parkā
- Liepājas amatnieku nams
- Liepājas muzejs
- Aktīvā tūrisma centrs „Kuršu Vikingu apmetne”
- Grobiņas arheoloģiskais ansamblis
- Durbes kaujas piemiņas vieta
- Kapsēdes dižakmens
- Kūpinātu zivju degustācijas Pāvilostā
- Ulmales bļodakmens
- Maizes ceptuve "Bērziņi" Jūrkalnē
- Dižgabala kalns un Spēlmaņu krogs Alsungā
- Veckuldīgas pilskalns
- Ventas rumba
- Ventspils muzejs
- Staldzenes stāvkrasts
- Grīžu Velna beņķis
- Talsu novada muzejs
- Talsu pilskalns un Vilkmuižas ezers
- Valdemārpils Elku liepa
- Krauju Lielais akmens
- Mežītes pilskalns
- Māras kambari
- Sabiles pilskalns
- Podnīca Kapelleru namā
- Bišu drava “Kāres”
- Embūte

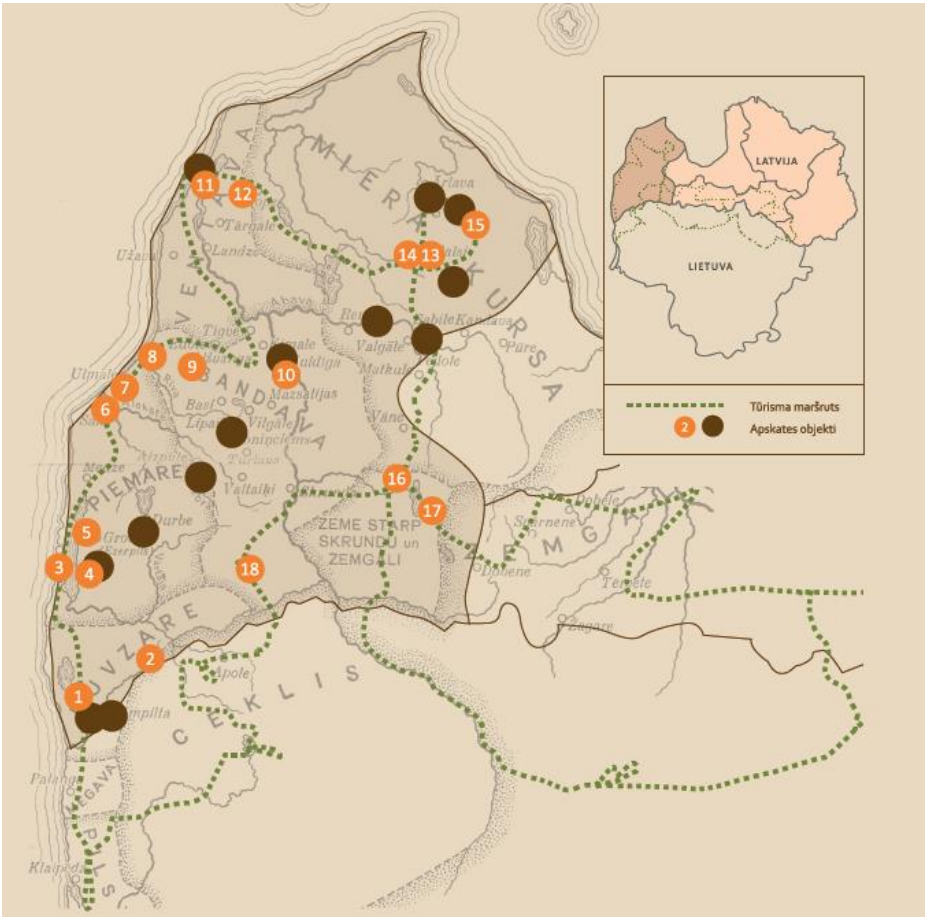

Kā izvēlējamies objektus?

- Starptautisks maršruts – nav paredzētas investīcijas dabā – uzsvars uz šobrīd esošiem, eksistējošiem tūrisma objektiem/piesaistes vietām
- Vienmērīgs piesaistes vietu pārklājums
- 100 objektu liste
- Apsekojumi – izvēlēto top objektu apstiprināšana

Interreg
Latvija-Lietuva
European Regional Development Fund

Veikts pētījums par kuršu vēsturi raksturojošiem tūrisma resursiem Kurzemē jauna tūrisma maršruta "Baltu ceļš" izveidei.

Pētījuma materiāli pieejami:

PĒTĪJUMA "KURŠU VĒSTURI RAKSTUROJOŠI TŪRISMA RESURSI KURZEMĒ JAUNĀ TŪRISMA MARŠRUTA "BALTU CEĻŠ" IZVEIDEI" MATERIĀLI

Ceļvedis un karte



Tematiskie

KURŠU CĪNĪTĀJS. SAJŪTI KURŠU SPĒKU!

Maršruts: **Embūte – Durbe – Grobiņa – Liepāja – Rucava – Dunika – Embūte**
Ilgums: **1–2 dienas.** Garums **ap 195 km**

KURŠU KULTA VIETAS. IZJŪTI KURŠU SVĒTUMU!

Maršruts: **Mežīte – Vandzene – Valdemārpils – Talsi – Kuldīga – Turlava – Aizpute – Embūte**
Ilgums: **1–2 dienas.** Garums **ap 190 km**

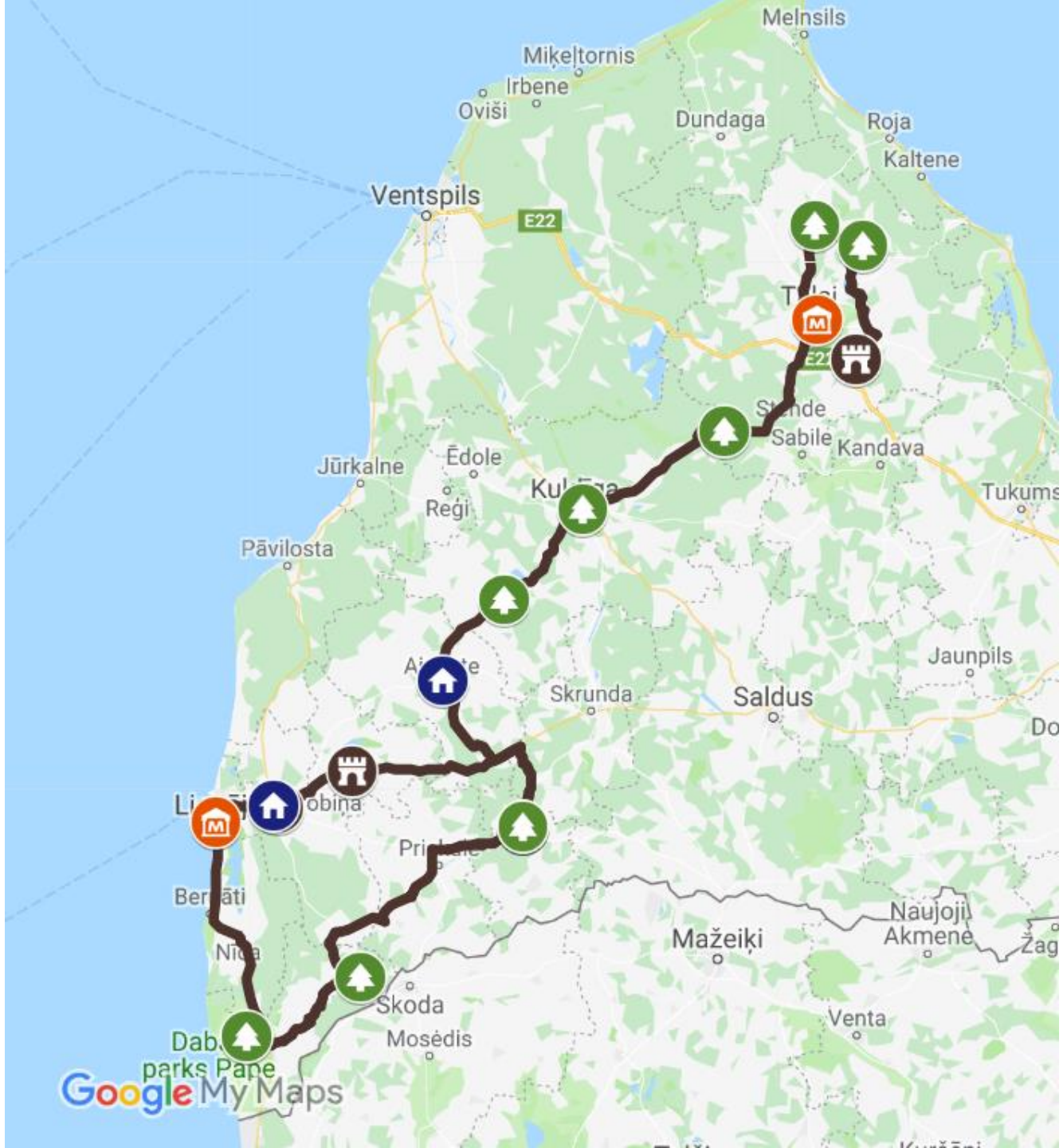

Kur atrast informāciju?

https://www.kurzemesregions.lv/projekti/turisms/baltu-cels/

www.kurzemesregions.lv

Projekti (https://www.kurzemesregions.lv/projekti/)

Tūrisms (https://www.kurzemesregions.lv/projekti/turisms/)

Baltu ceļš
(https://www.kurzemesregions.lv/projekti/turisms/baltu-cels/)

Facebook: https://www.facebook.com/kurzemesregions/

www.baltucels.lv / www.baltukelias.lt

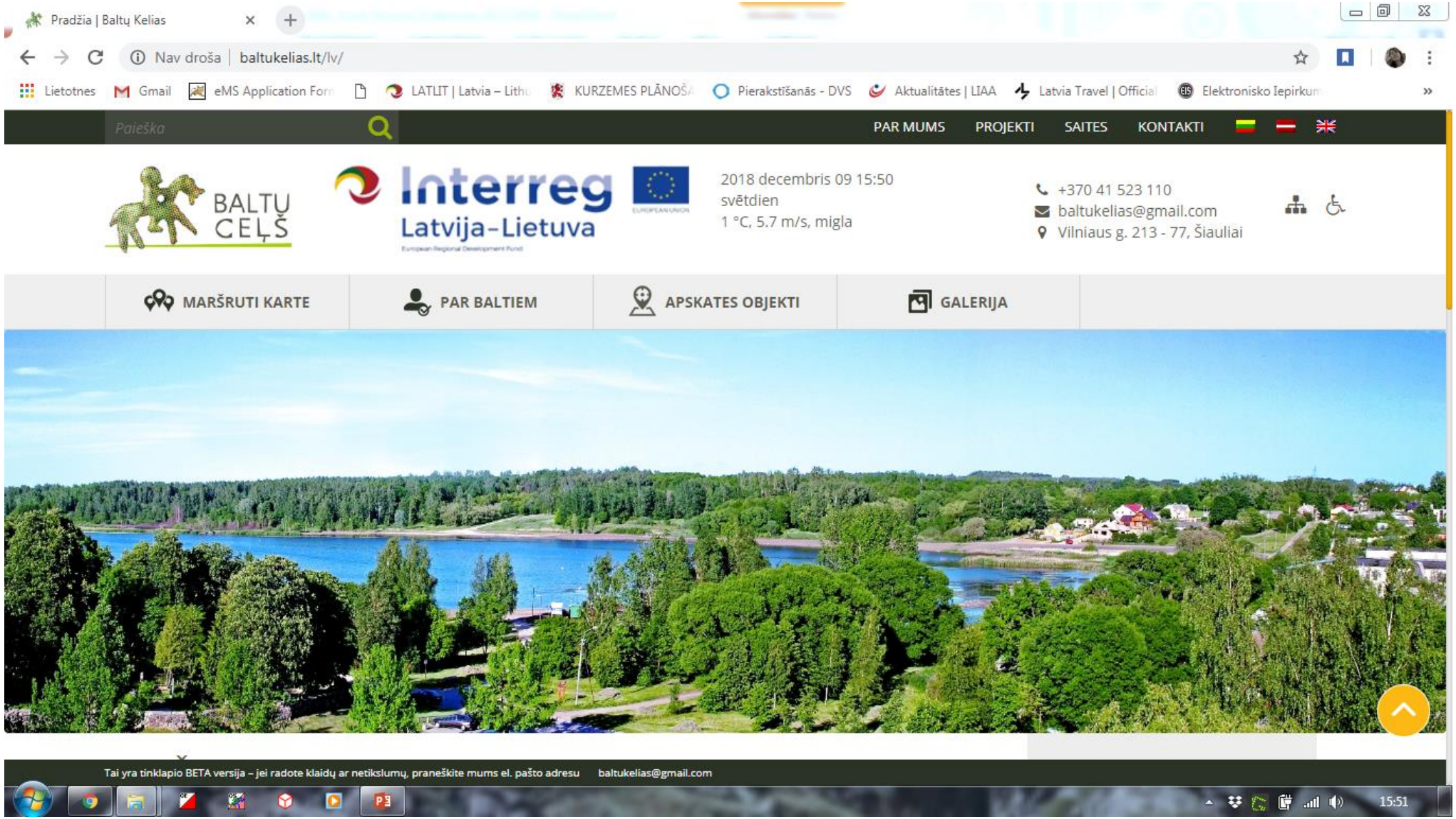

Lamekins, Veckuldīgas pilskalns

Kursas ķēniņš Lamekins
(L.Liberta glezna Rīgas pilī), Wikipedia

Foto: Sandis Priede

Ventas rumba



Papildinātā realitāte – GemAR – palīdz atrast objektu, iedvesmo ceļojumam



APSKATES OBJEKTU KARTE

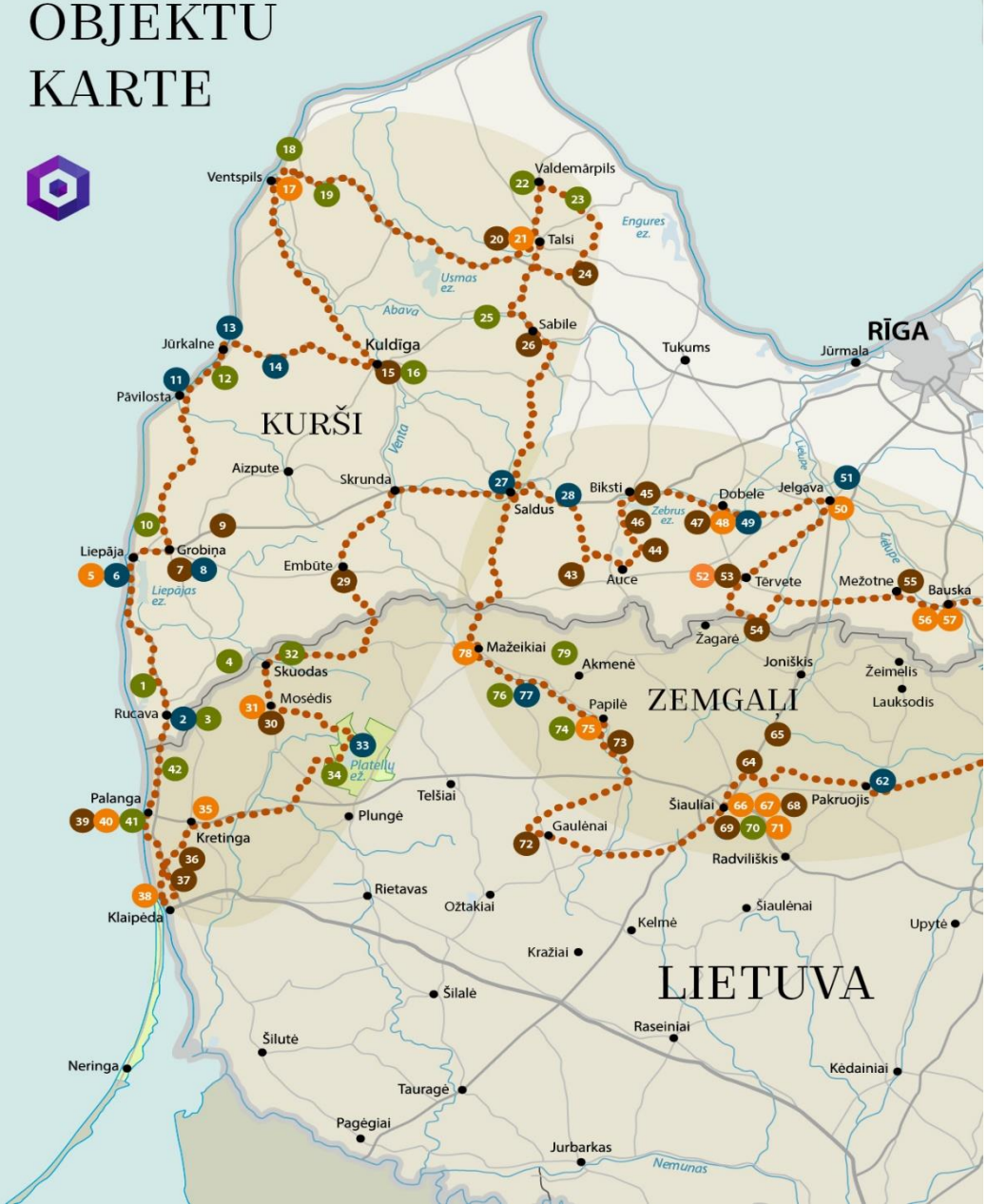

Maršruts „Baltu ceļš”

Maršruts „Baltu ceļš” ir veidots Kuršu (~790 km), Zemgaļu (~620 km) un Sēļu (~735 km) lokos, kur meklējami senie kurši, zem…

Izveidots: 2019. gada 19. janvāris

SKATĪT KARTES APZĪMĒJUMUS

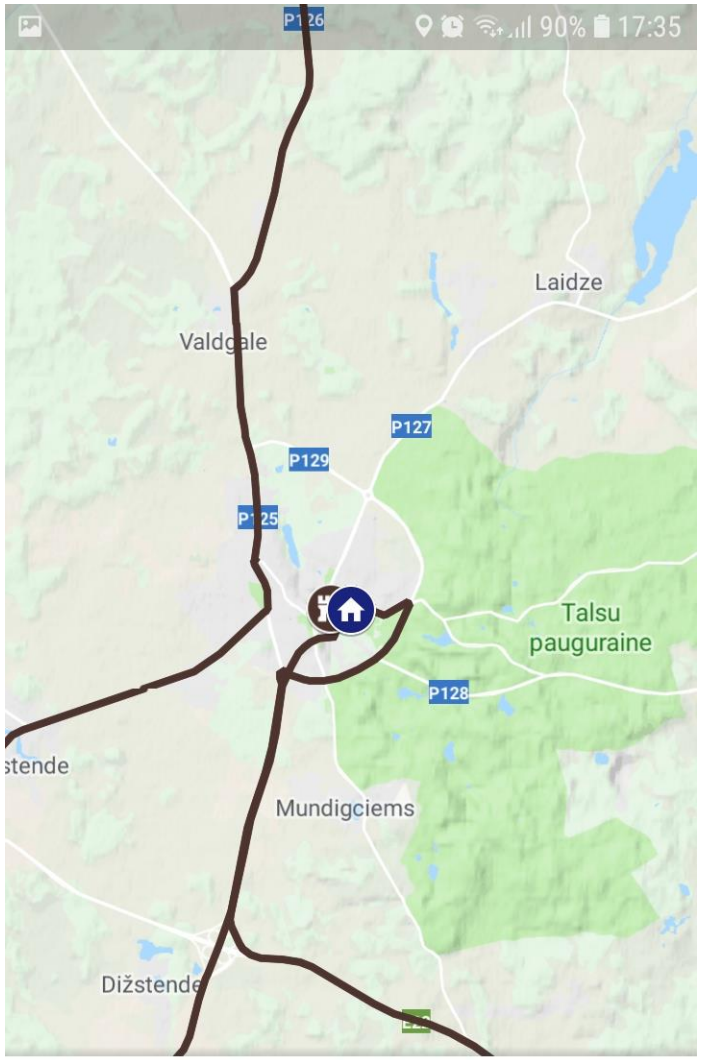

21. Talsu novada muzejs

Maršruts „Baltu ceļš” · 1 st. 35 min.

PLAŠĀKA INFORMĀC... NORĀDES

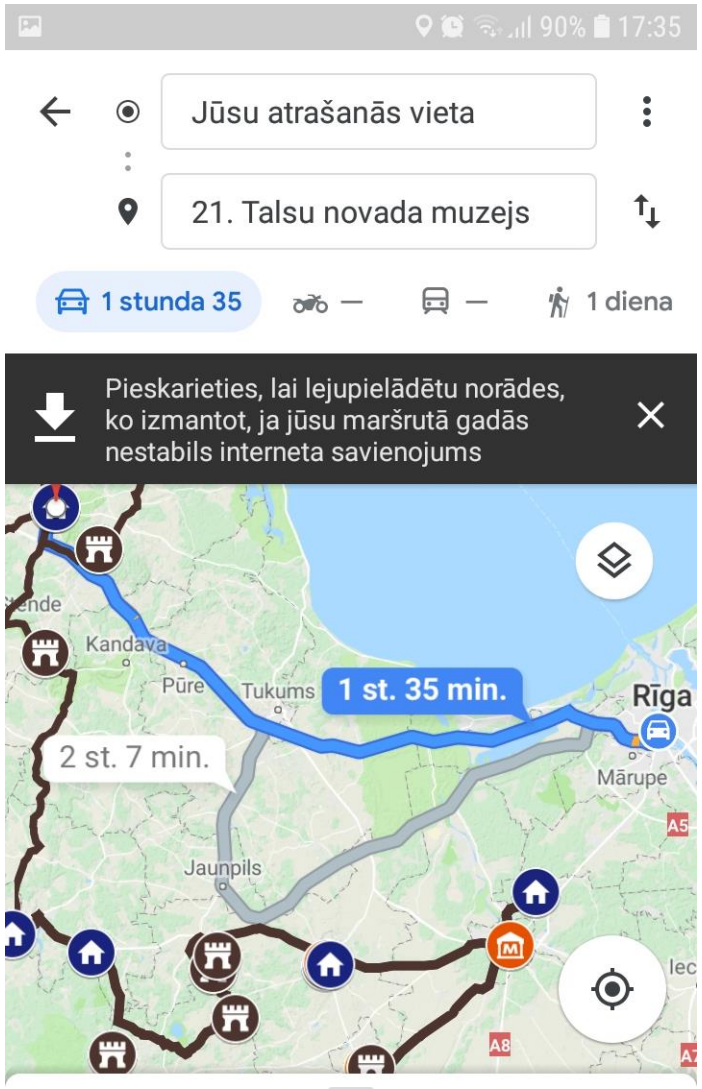

1 st. 35 min. (117 km)

pa A10

Sākt Posmi u.c.

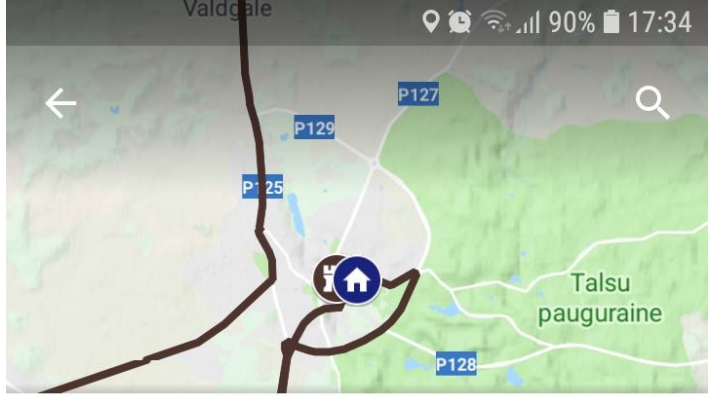

21. Talsu novada muzejs

Maršruts „Baltu ceļš” · 1 st. 35 min.

SKATĪT KARTES APZĪMĒJUMUS

Kurši Latvijā

www.talsumuzejs.lv
Tālrunis: +371 63222770, 29102628
E-pasts: novadamuzejs@talsi.lv
Tūrisma informācija: http://www.talsitourism.lv

RODI IEDVESMU CEĻOT!

Skaties video par sēļiem un zemgaļiem

Kurši. Tūrisma produktu veidošana

- 12 (3x4) apmācību semināru cikls
- Tūrisma uzņēmējiem, speciālistiem u.c. interesentiem

ŠODIEN „VĒSTURES UN DABAS PIEMINEKĻU PIEEJAMĪBA. TŪRISMA PIEDĀVĀJUMA PIEVIENOTĀ VĒRTĪBA”

10.30

- **Esmu kultūrpieminekļa īpašnieks jeb par to, ko darīt, ja atrod vēsturiski nozīmīgas vērtības.** Andris Tomašūns, vēsturnieks, arheologs, pedagoģijas doktors

12.00

- Pusdienas Staburadzē

13.00

- **Kuršu pilskalni Bandavas zemē**. Agris Dzenis, vēsturnieks

14.30

- **Pieejamība kā pievienotā vērtība**. Alise Lūse, dabas tūrisma pieejamības projekta vadītāja

Staburadze

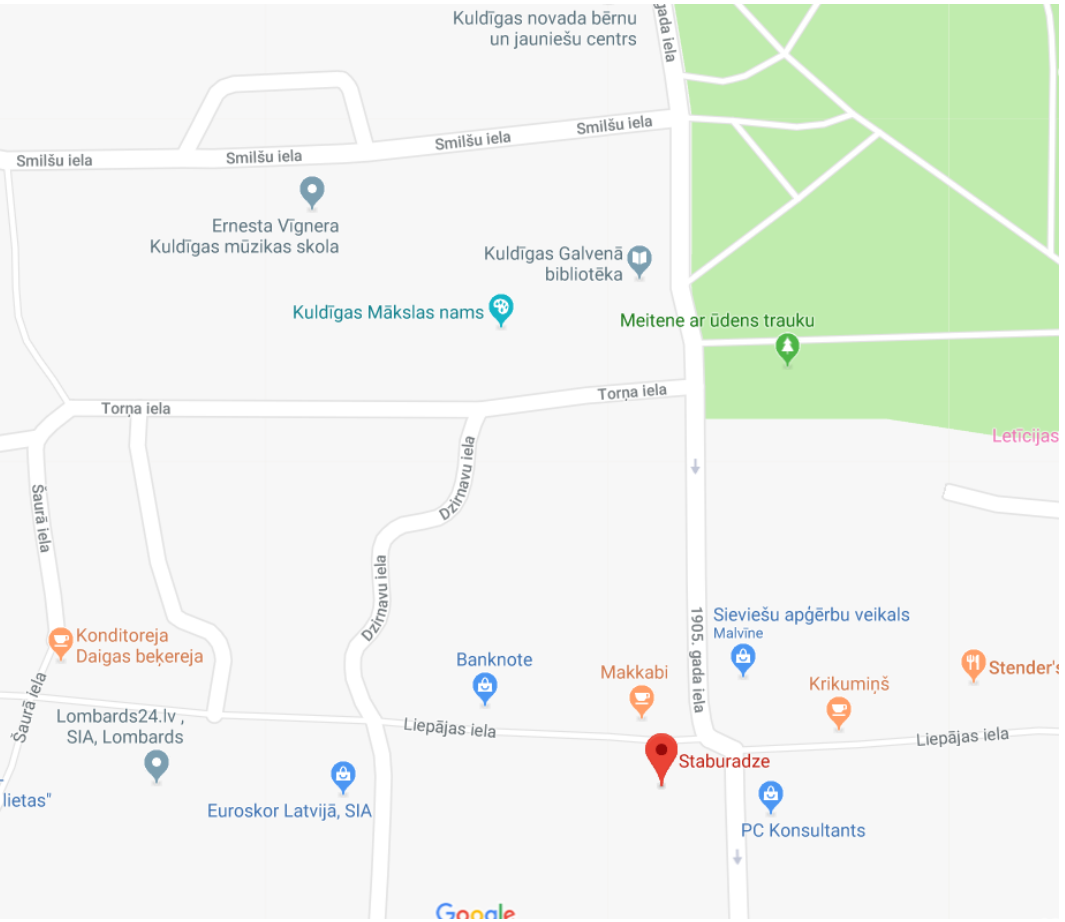
Kuldīgas novada bērnu
un jauniešu centrs
Smilšu iela
Smilšu iela
Smilšu iela
Smilšu iela
Ernesta Vīgnera
Kuldīgas mūzikas skola
Kuldīgas Galvenā
bibliotēka
Kuldīgas Mākslas nams
Meitene ar ūdens trauku
Torņa iela
Torņa iela
Letīcijas
Šaurā iela
Dzirnavu iela
Dzirnavu iela
Konditoreja
Daigas beķereja
Banknote
Makkabi
1905. gada iela
Sieviešu apģērbu veikals
Malvīne
Krikumiņš
Stender's
Šaurā iela
Lombards24.lv ,
SIA, Lombards
Liepājas iela
Liepājas iela
Staburadze
Euroskor Latvijā, SIA
PC Konsultants
Google

2017
BURADZE

Paldies!

Saziņai:

Aiva Jakovela

Aiva.jakovela@kurzemesregions.lv

Mob. 26315137

BALTU CEĻŠ