



# Starptautiskais tūrisma maršruts «Baltu ceļš»

05.02.2019.

Talsu novada muzejs, Talsi



EIROPAS SAVIENĪBA



# Interreg

## Latvija–Lietuva

Eiropas Reģionālās attīstības fonds



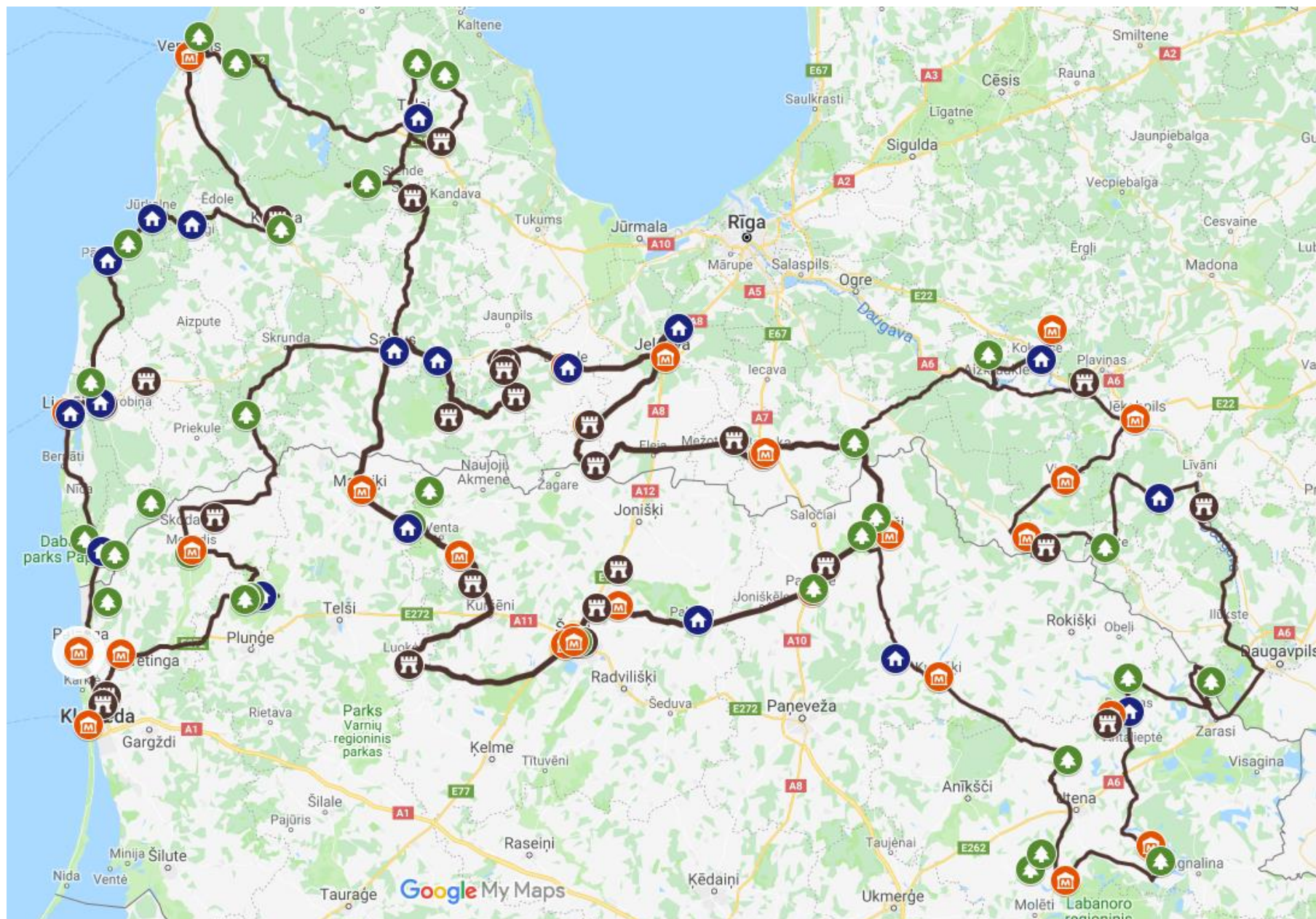
EIROPAS SAVIENĪBA

Projekts Nr.LLI-187 “Starptautiskais tūrisma maršruts “Baltu ceļš””  
INTERREG V-A Latvijas–Lietuvas pārrobežu sadarbības programma 2014.-  
2020.gadam



## BALTU CEĻŠ

Šobrīd maršruts  
iekļauj:  
kuršu  
zemgaļu  
sēļu  
kultūrvēsturisko  
mantojumu



# Kāpēc?

- Palielināt ceļotāju skaitu un viņu uzturēšanās ilgumu reģionā
- Saprast novada unikalitāti, izcelt to un lepoties
- Vēsture – resurss (vai ar vēstures interpretēšanu varam pelnīt?)
- Iepriekš maz izmantota tēma tūrismā, tomēr saistoša tēma, kas atspoguļo baltu tautu vēsturi, tradīcijas un kultūru
- Ambīcijas – starptautisks, atzīts kultūras tūrisma maršruts

# Kā izvēlējamies objektus?

- Starptautisks maršruts – nav paredzētas investīcijas dabā – uzsvars uz šobrīd esošiem, eksistējošiem tūrisma objektiem/piesaistes vietām
- Vienmērīgs piesaistes vietu pārklājums
- 100 objektu liste
- Apsekojumi – izvēlēto top objektu apstiprināšana



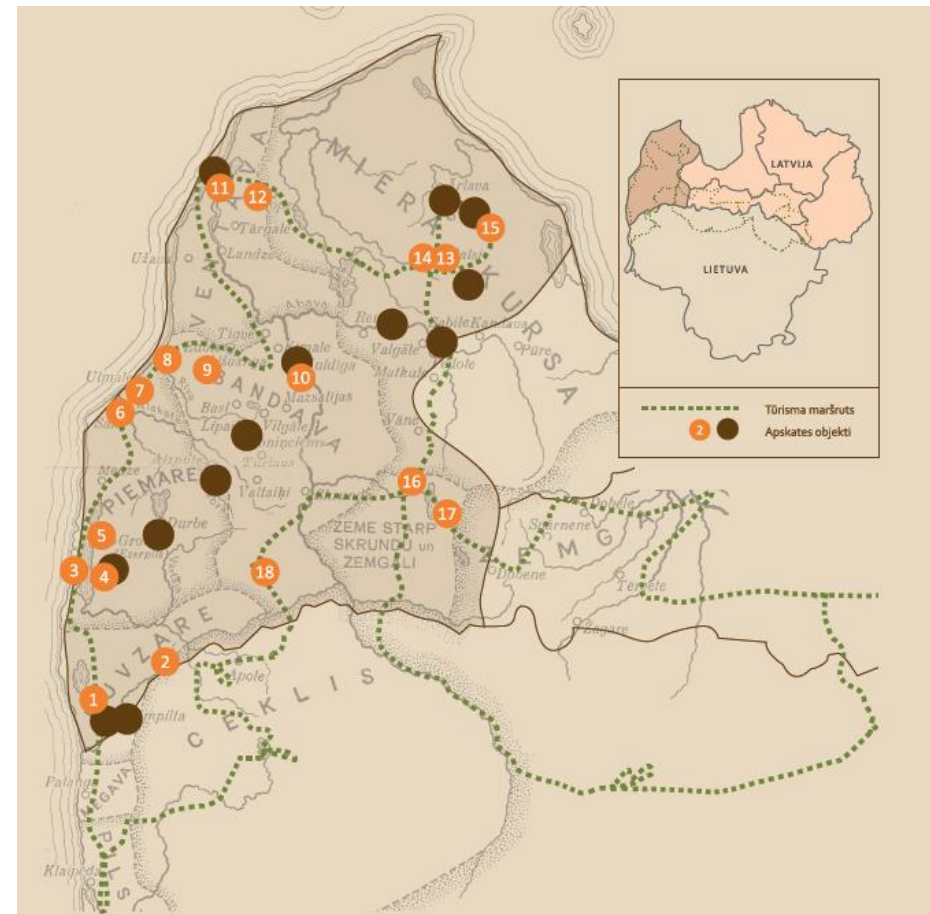
Veikts pētījums par kuršu vēsturi raksturojošiem tūrisma resursiem Kurzemē jauna tūrisma maršruta “Baltu ceļš” izveidei.

Pētījuma materiāli pieejami:

**PĒTĪJUMA “KURŠU VĒSTURI RAKSTUROJOŠI TŪRISMA RESURSI KURZEMĒ JAUNĀ TŪRISMA MARŠRUTA “BALTU CEĻŠ”  
IZVEIDEI” MATERIĀLI**



- Etnogrāfiskā māja "Zvanītāji»
- Leju svētavots
- Dunikas purva taka
- Zirgu un tauru ganības Papes dabas parkā
- Liepājas amatnieku nams
- Liepājas muzejs
- Aktīvā tūrisma centrs „Kuršu Vikingu apmetne”
- Grobiņas arheoloģiskais ansamblis
- Durbes kaujas piemiņas vieta
- Kapsēdes dižakmens
- Kūpinātu zivju degustācijas Pāvilostā
- Ulmales bļodakmens
- Maizes ceptuve "Bērziņi" Jūrkalnē
- Dižgabala kalns un Spēlmaņu krogs Alsungā
- Veckuldīgas pilskalns
- Ventas rumba
- Ventspils muzejs
- Staldzenes stāvkrasts
- Grīžu Velna beņķis
- Talsu novada muzejs
- Talsu pilskalns un Vilkmuižas ezers
- Valdemārpils Elku liepa
- Krauju Lielais akmens
- Mežītes pilskalns
- Māras kambari
- Sabiles pilskalns
- Podnīca Kapelleru namā
- Bišu drava “Kāres”
- Embūte



# Talsu novada muzejs



Foto: Sandis Priede



# Pilskalni un Vilkmuižas ezers


Foto: Līva Dāvidsone, Artis  
Gustovskis



# Valdemārpils Elku liepa un Krauju Lielais akmens



Foto: Līva Dāvidsone



# Māras kambari un Sabiles pilskaļns



Foto: Līva Dāvidsone

# Tematiskie

## KURŠU CĪNĪTĀJS. SAJŪTI KURŠU SPĒKU!

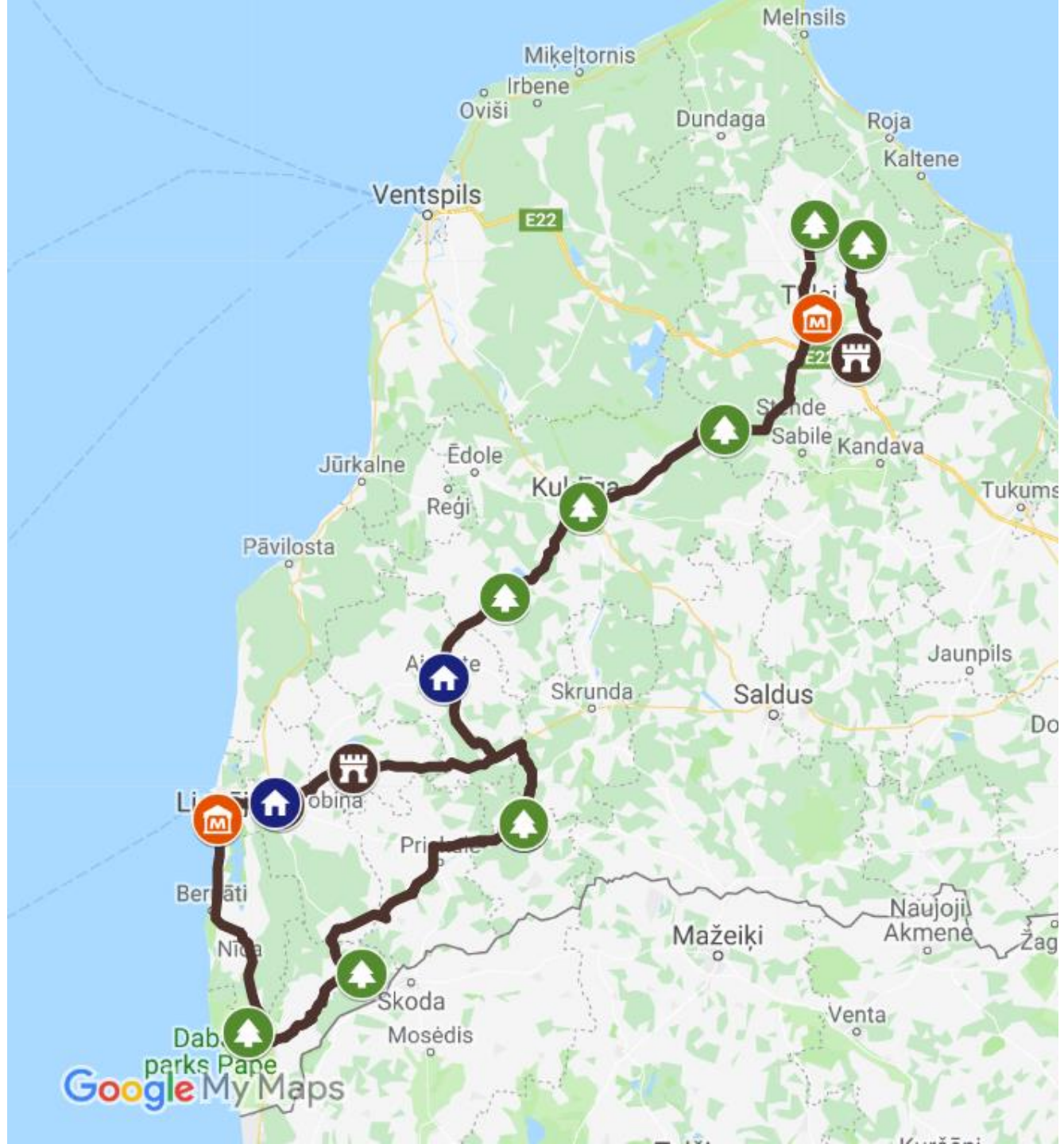
Maršruts: Embūte – Durbe – Grobiņa – Liepāja – Rucava – Dunika – Embūte

Ilgums: 1–2 dienas. Garums ap 195 km

## KURŠU KULTA VIETAS. IZJŪTI KURŠU SVĒTUMU!

Maršruts: Mežiķe – Vandzene – Valdemārpils – Talsi – Kuldīga – Turlava – Aizpute – Embūte

Ilgums: 1–2 dienas. Garums ap 190 km



# Kur atrast informāciju?

<https://www.kurzemesregions.lv/projekti/turisms/baltu-cels/>

[www.kurzemesregions.lv](http://www.kurzemesregions.lv)

Projekti (<https://www.kurzemesregions.lv/projekti/>)

Tūrisms (<https://www.kurzemesregions.lv/projekti/turisms/>)


Baltu ceļš  
(<https://www.kurzemesregions.lv/projekti/turisms/baltu-cels/>)

Facebook: <https://www.facebook.com/kurzemesregions/>

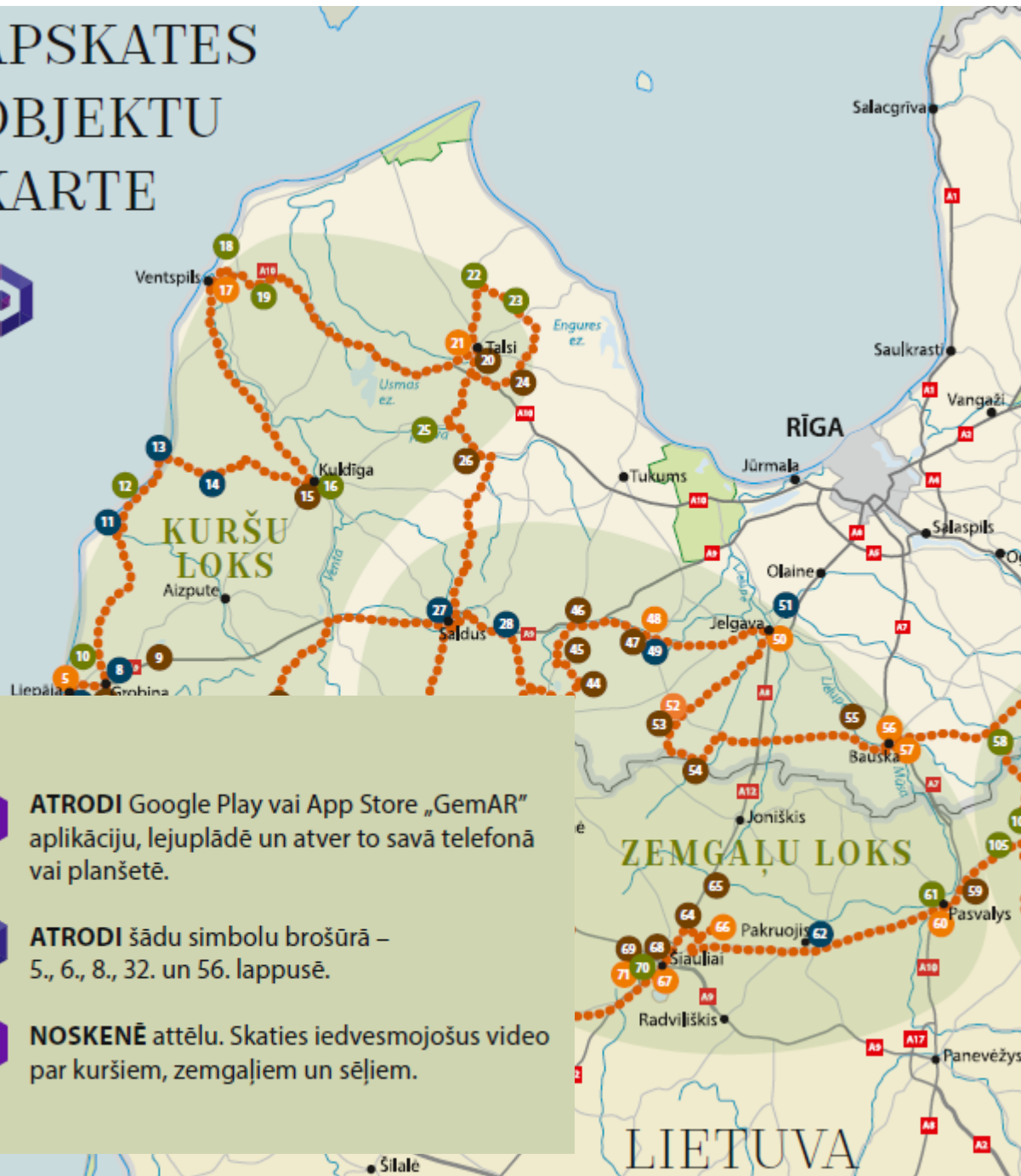
# [www.baltuceļš.lv](http://www.baltuceļš.lv) / [www.baltukelias.lt](http://www.baltukelias.lt)

The screenshot shows a web browser displaying the website. The browser's address bar shows the URL [baltukelias.lt/lv/](http://baltukelias.lt/lv/). The website's header includes a search bar, navigation links (PAR MUMS, PROJEKTI, SAITES, KONTAKTI), and language flags (Latvian, Lithuanian, English). The main content area features the logos for 'BALTU CEĻŠ' (a green horse) and 'Interreg Latvija-Lietuva' (with the European Union flag). A weather widget displays the date and time as '2018 decembris 09 15:50 svētdien' and weather conditions as '1 °C, 5.7 m/s, migla'. Contact information includes the phone number '+370 41 523 110', email 'baltukelias@gmail.com', and address 'Vilniaus g. 213 - 77, Šiauliai'. A navigation menu below the header contains icons and labels for 'MARŠRUTI KARTE', 'PAR BALTIEM', 'APSKATES OBJEKTI', and 'GALERIJA'. The main visual is a large landscape photograph of a river flowing through a lush green forest. A yellow arrow icon is visible in the bottom right corner of the image area. The footer contains a disclaimer: 'Tai yra tinklapio BETA versija – jei radote klaidų ar netikslumų, praneškite mums el. pašto adresu baltukelias@gmail.com'. The Windows taskbar at the bottom shows the time as 15:51.

# Ceļvedis un karte



# APSKATES OBJEKTU KARTE



**ATRODI** Google Play vai App Store „GemAR” aplikāciju, lejuplādē un atver to savā telefonā vai planšetē.



**ATRODI** šādu simbolu brošūrā – 5., 6., 8., 32. un 56. lappusē.



**NOSKENĒ** attēlu. Skaties iedvesmojošus video par kuršiem, zemgaļiem un sēļiem.

Papildinātā realitāte –  
GemAR – palīdz atrast  
objektu, iedvesmo  
ceļojumam



# APSKATES OBJEKTU KARTE




## Maršruts „Baltu ceļš”

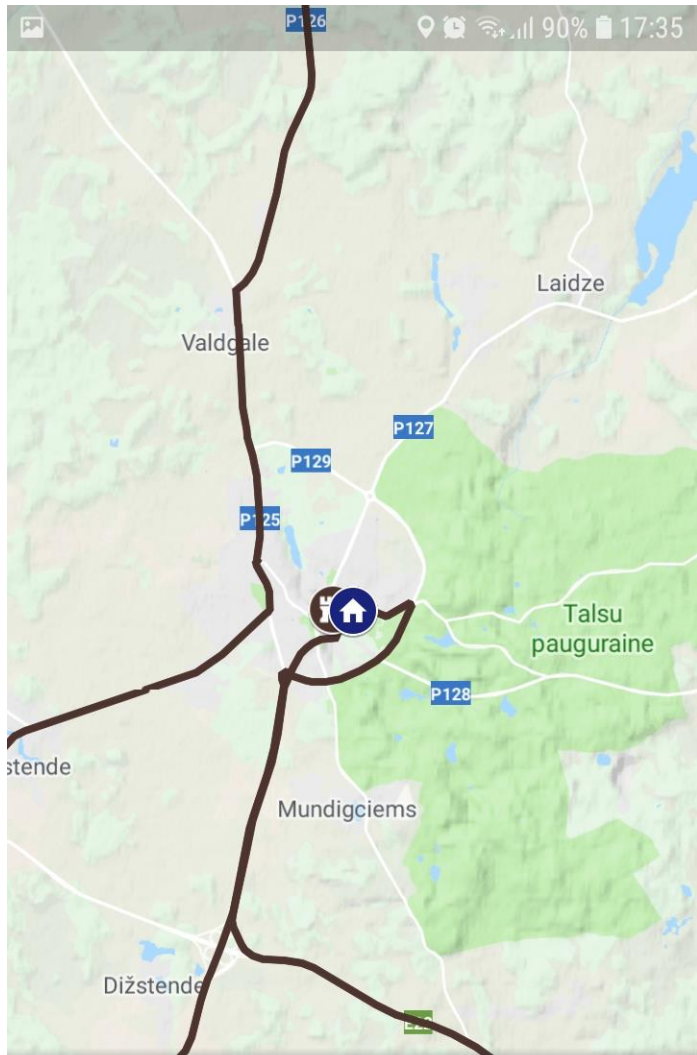
Maršruts „Baltu ceļš” ir veidots Kuršu (~790 km), Zemgaļu (~620 km) un Sēļu (~735 km) lokos, kur meklējami senie kurši, zem...

Izveidots: 2019. gada 19. janvāris

[SKATĪT KARTES APZĪMĒJUMUS](#)





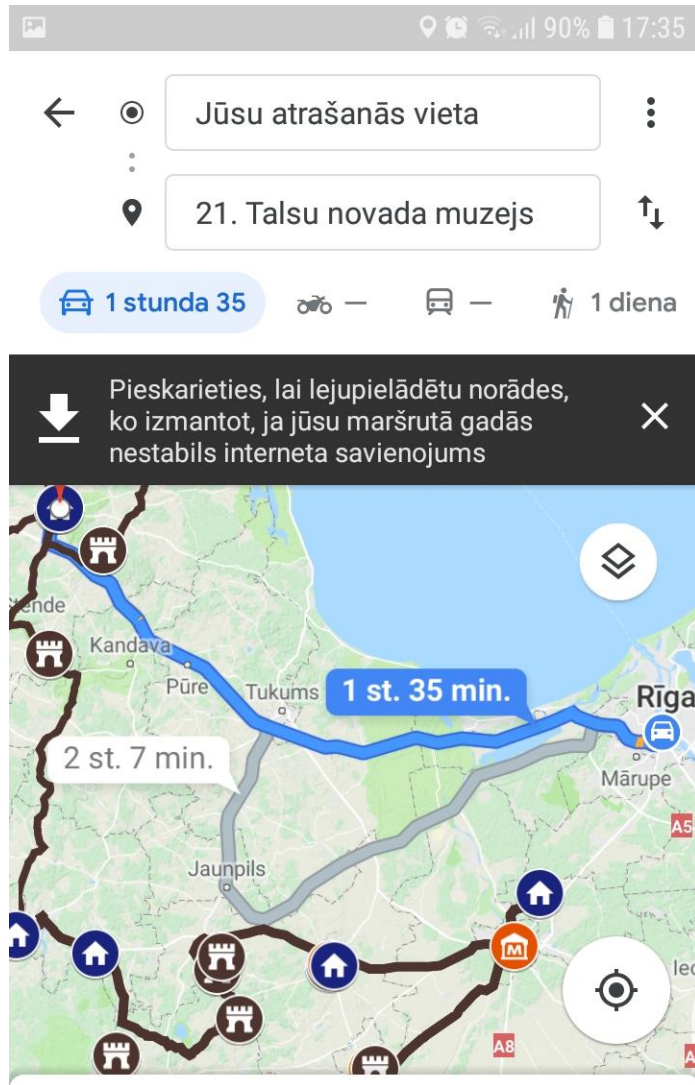


## 21. Talsu novada muzejs

📍 Maršruts „Baltu ceļš” · 🚗 1 st. 35 min.

📄 PLAŠĀKA INFORMĀC...

📍 NORĀDES

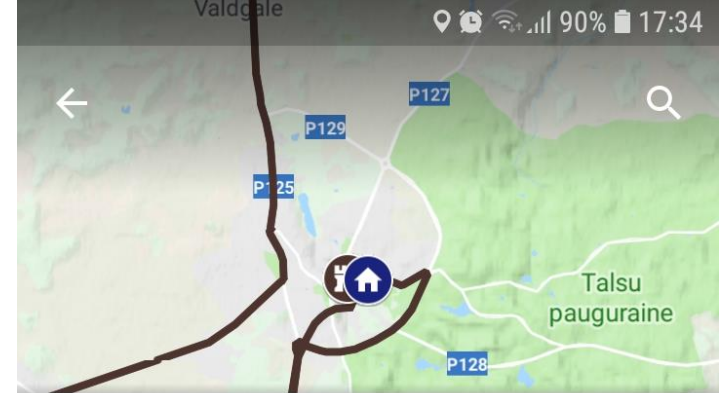


1 st. 35 min. (117 km)

pa A10

🚦 Sākt

☰ Posmi u.c.



## 21. Talsu novada muzejs

Maršruts „Baltu ceļš” · 🚗 1 st. 35 min.

[SKATĪT KARTES APZĪMĒJUMUS](#)

Kurši Latvijā

[www.talsumuzejs.lv](http://www.talsumuzejs.lv)

Tālrunis: +371 63222770, 29102628

E-pasts: [novadamuzejs@talsi.lv](mailto:novadamuzejs@talsi.lv)

Tūrisma informācija: <http://www.talsitourism.lv>



1 fotoattēls

# RODI IEDVESMU CEĻOT!

Skaties video par sēļiem un zemgaļiem



# Kurši. Tūrisma produktu veidošana

- 12 (3x4) apmācību semināru cikls
- Tūrisma uzņēmējiem, speciālistiem u.c. interesentiem
- Nākamais seminārs 19.februārī Kuldīgā

# ŠODIEN „KUTŪRVIETAS APZINĀŠANĀS. TŪRISMA PIEDĀVĀJUMA PIEVIENOTĀ VĒRTĪBA”

**10.30**

- **Aizvēstures mantojums un tūrisms: Eiropas un Latvijas piemērs.** Dr.hist. Artūrs Tomsons, arheologs, Latvijas Nacionālā vēstures muzeja galvenais krājuma glabātājs, bloga [www.arheostudija.lv](http://www.arheostudija.lv) autors

**12.00**

- Pusdienas

**13.00**

- **Kā veidot interesantu piedāvājumu ceļotājam? Vietas identitātes apzināšanās.** Juris Smalinskis, tūrisma eksperts, viens no pieredzējušākajiem tūrisma maršrutu, piedāvājumu un ceļvežu autoriem Latvijā

**14.30**

- **Tūrisma pakalpojuma pilnveidošana.** Inga Trumsiņa, ilggadīga ceļojumu grupu vadītāja un gide

# Paldies!

Saziņai:

Aiva Jakovela

[Aiva.jakovela@kurzemesregions.lv](mailto:Aiva.jakovela@kurzemesregions.lv)

Mob. 26315137



BALTU CEĻŠ