

# Kurzemes Elka kalni

**Juris Urtāns**

**Bārta**

**Atpūtas bāze «Ods»**

**05.08.2021.**

# Augusts Bīlenšteins 1867.-1907.





Eduards Šturms  
1895.-1959.

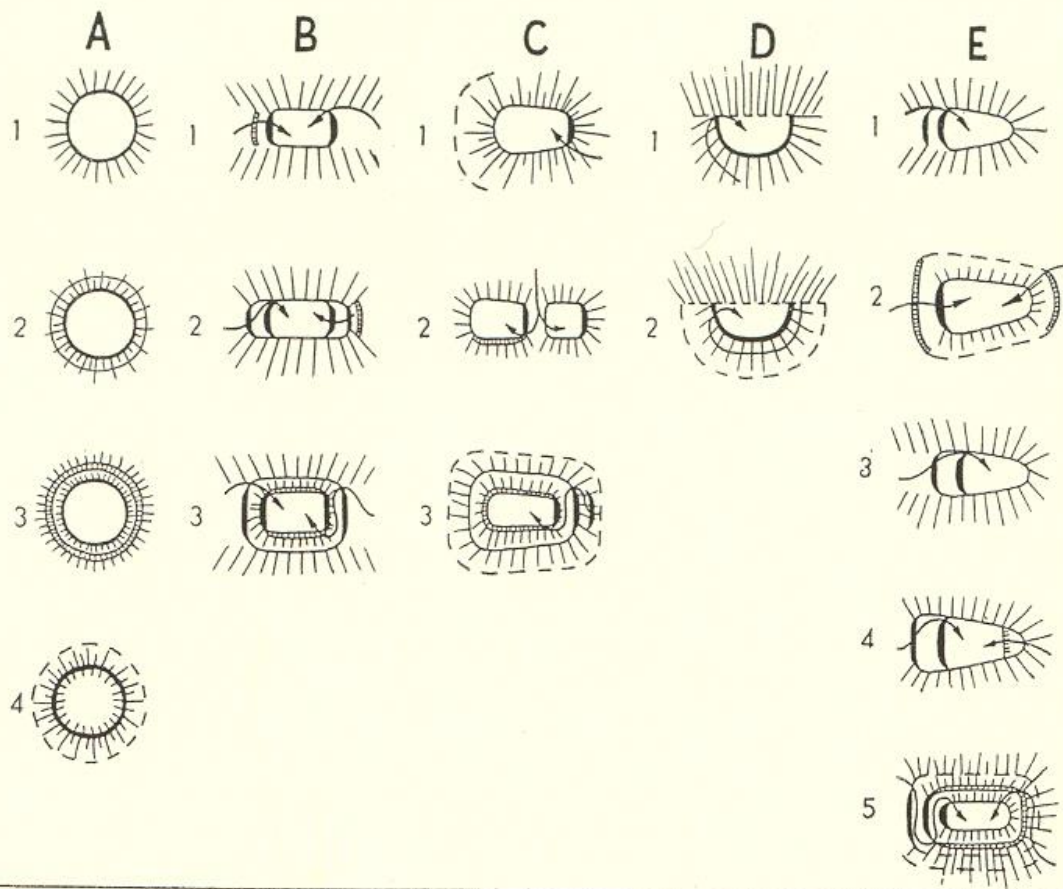


Ernest  
Brastiņš  
1892.-1942.



**Zebrenes Elku kalns**

# Adolfa Stubava pilskalnu tipoloģija (1974.g.)

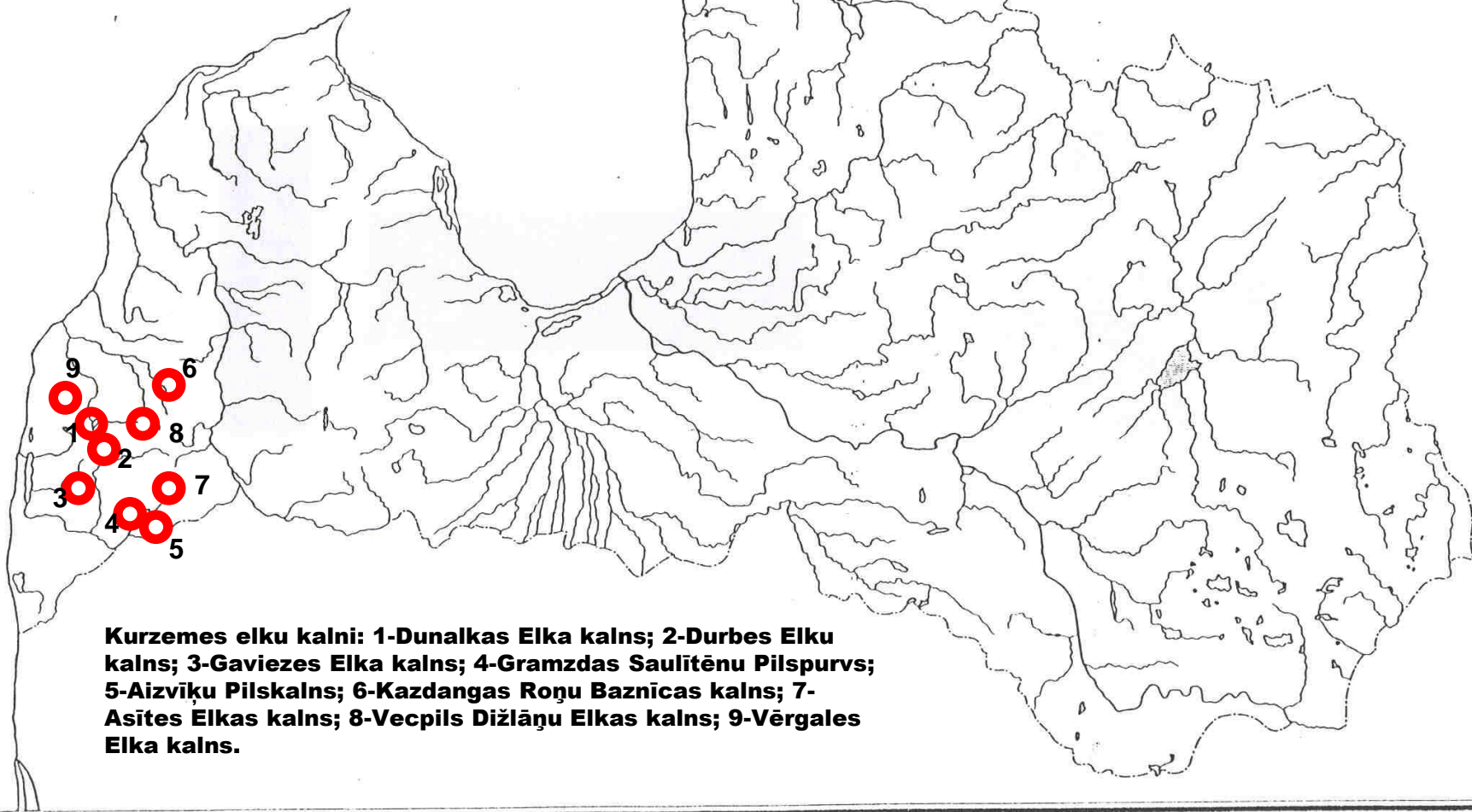


## A tips

Pilskalns – savrups apaļš vai ieapaļš kalns ar apļveida nocietinājumu sistēmu.

<b>A1 variants</b>	Ar nolīdzinātu plakumu un pastāvinātām nogāzēm.
<b>A2 variants</b>	Ar vienu vai vairākām terasēm.
<b>A3 variants</b>	Ar vienu vai vairākiem grāvjiem, kas ikviens veido noslēgtu apļa aizsarglīniju.
<b>A4 variants</b>	Tas pat, kas A3 variantā, bet papildināts ar pilskalna piekājes lokveida nocietinājumu līniju.

0 20 40 60 80

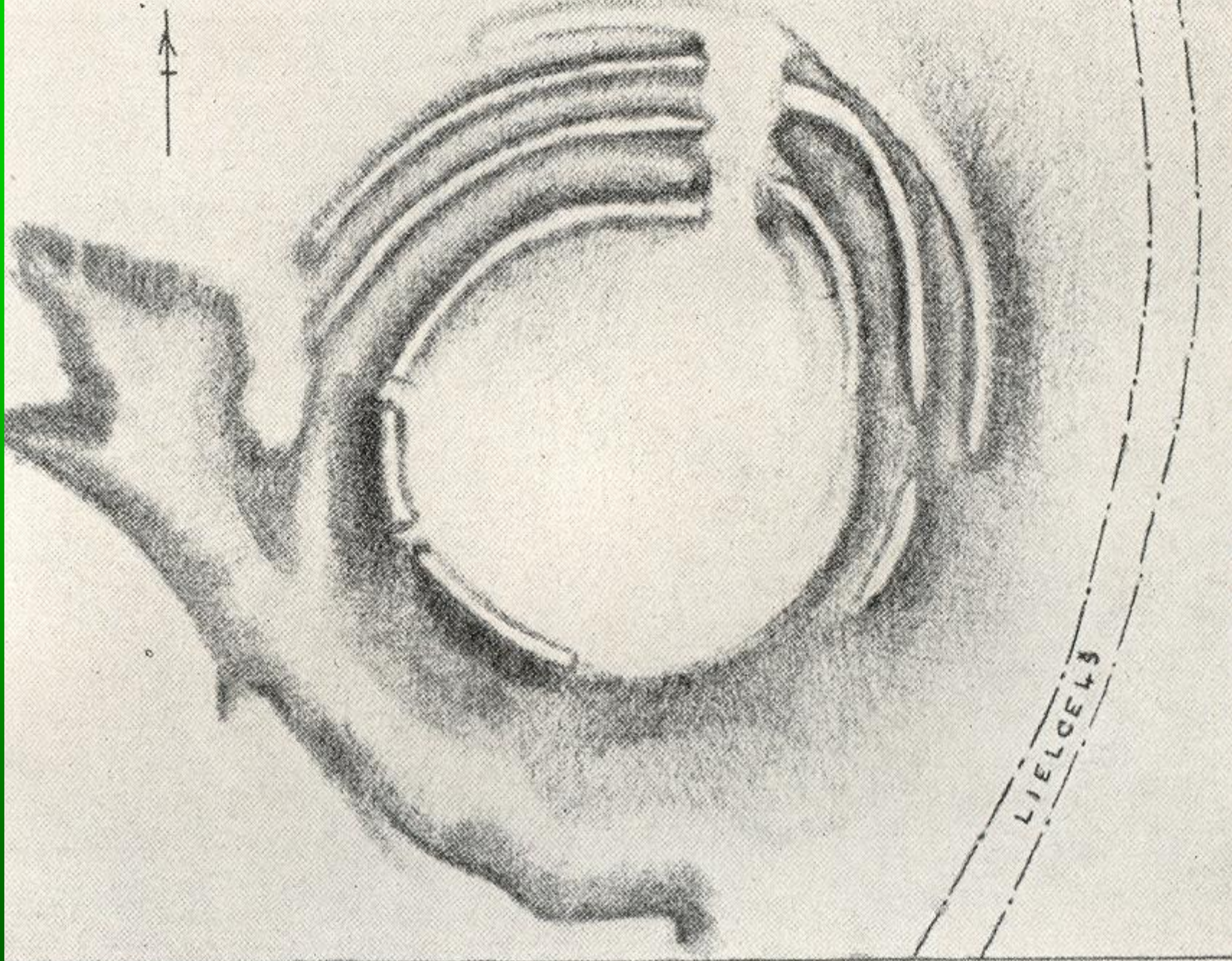


**Kurzemes elku kalni: 1-Dunalkas Elka kalns; 2-Durbes Elku kalns; 3-Gaviezes Elka kalns; 4-Gramzdas Saulītēnu Pilspurvs; 5-Aizviķu Pilskalns; 6-Kazdangas Roņu Baznīcas kalns; 7-Asītes Elkas kalns; 8-Vecpils Dižlāņu Elkas kalns; 9-Vērgales Elka kalns.**



**Dunalkas Elka kalns**





**Dunalkas Elka kalns**



**Durbes Elku kalns**

# Durbes Elku kalns



Abb. 22. Die Alkstätte von Durbe: Reste der Steinkonstruktion.

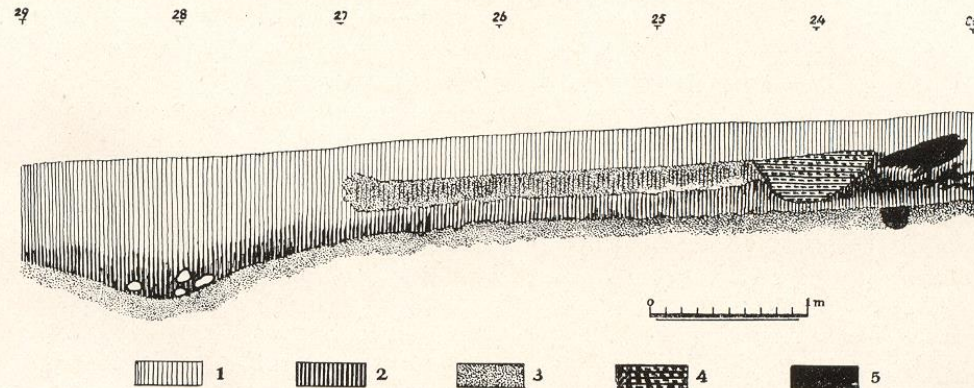


Abb. 23. Die Alkstätte von Durbe: Querschnitt durch die Peripherie der Anlage. Legende: die obere Zahlenreihe (23, 24...) zeigt die Entfernung vom Mittelpunkt der Anlage. 1 — Ackererde, 2 — kohlenhaltige Füllerde, 3 — unberührter Sandboden, 4 — Lehmbewurfschicht, 5 — Reste des Holzpfehlzaunes.



**Durbes Elku kalns**

*Foto usm. no dienvidu*



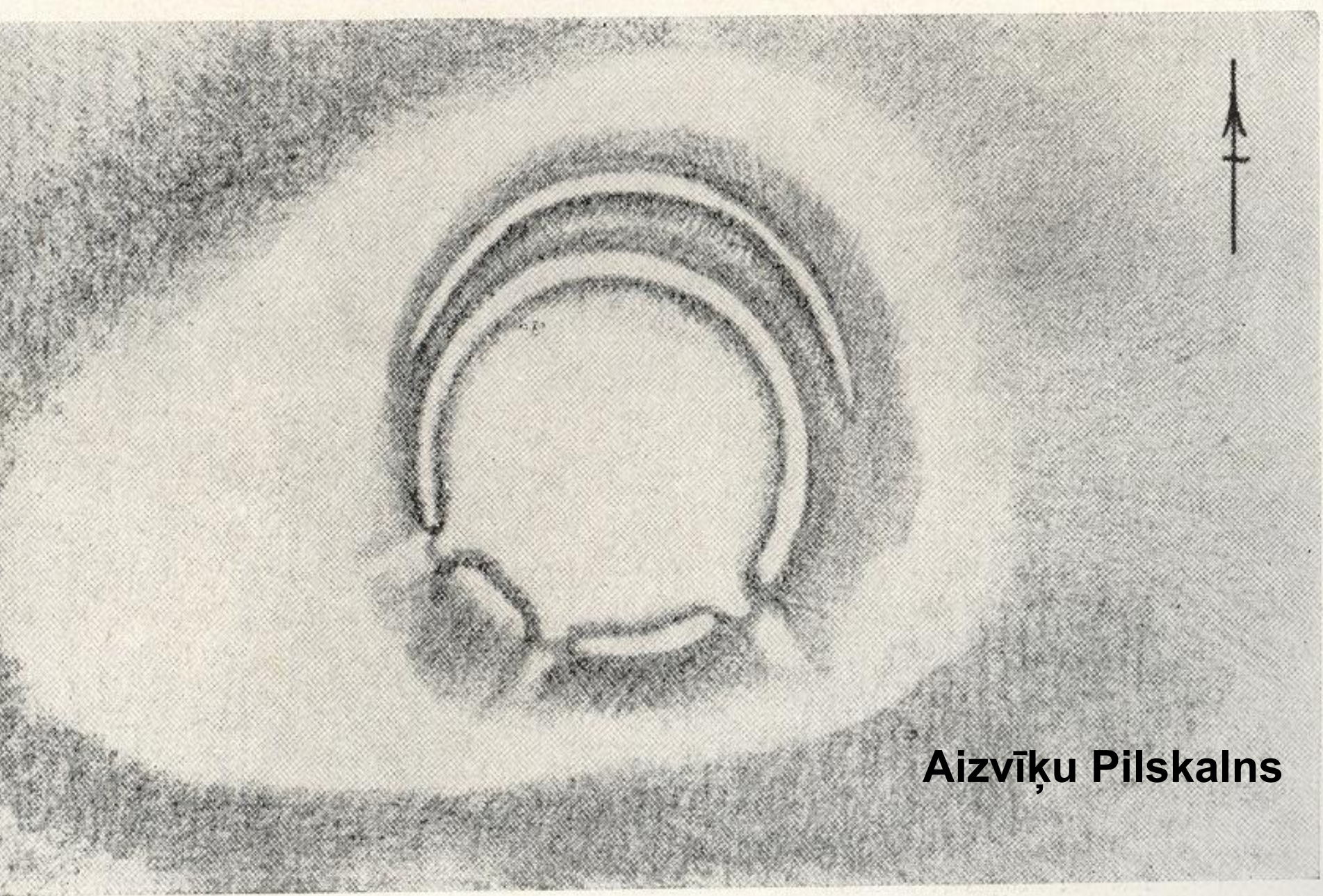
**Durbes Elku kalns**



**Gaviezes Elku kalns**

**Gramzdas  
Saulītēnu  
Pilspurvs**





## Aizvīķu Pilskalns

Abb. 17. Der Alkhügel „Pilskalns“ bei Aizvīķi, Gem. Aizvīķi, Kr. Liepāja.



An aerial photograph showing a valley with a river winding through it. The valley floor is a mix of green grass and dense forest. The surrounding hills are also covered in forest. The text 'Baznīcas kalns' is overlaid in white.

**Baznīcas kalns**



**Valātas pilskalns**

**Kazdangas Roņu Baznīcas kalns**

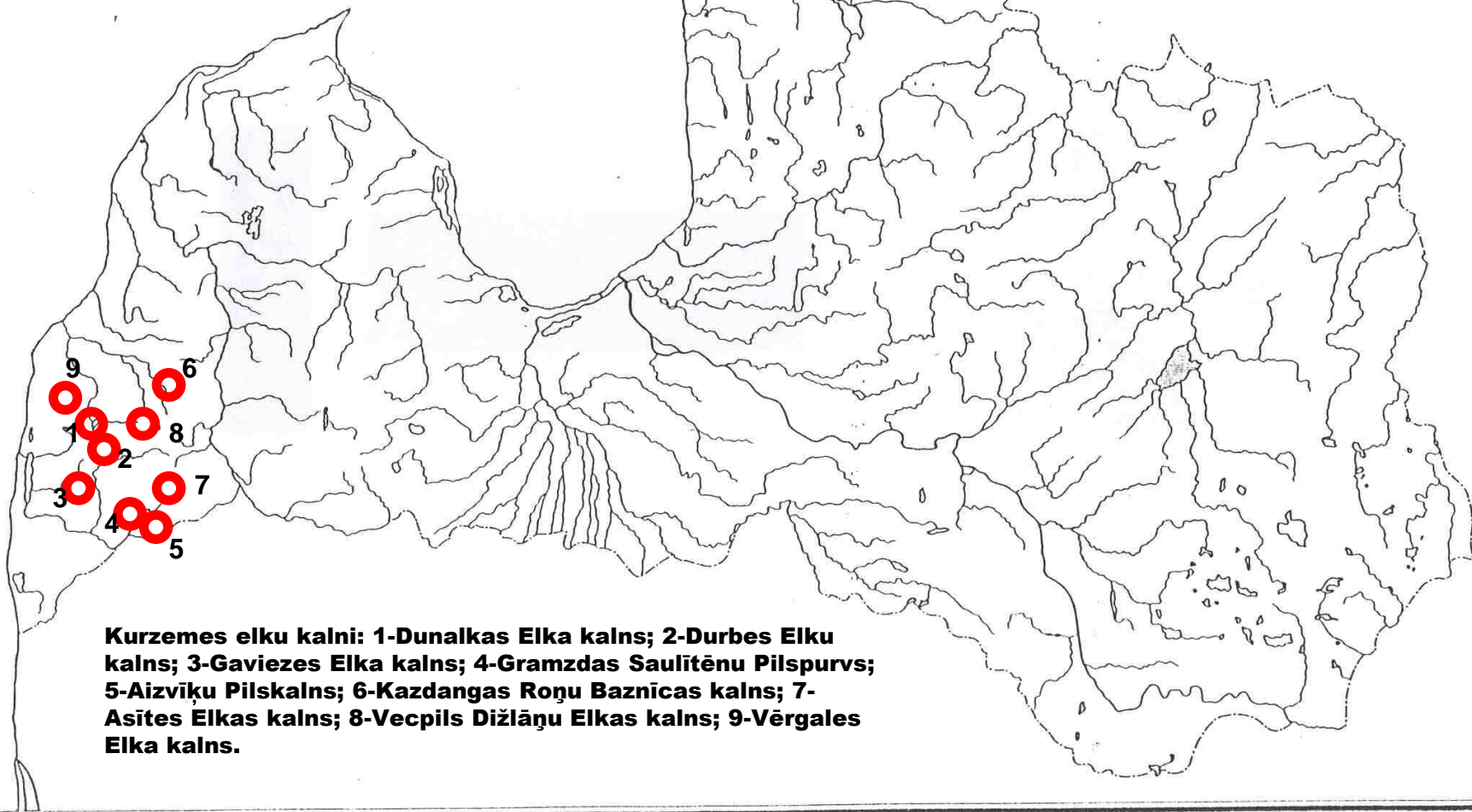


**Asītes Elkas kalns**

# Vecpils Dižlāņu Elkas kalns



0 20 40 60 80



**Kurzemes elku kalni: 1-Dunalkas Elka kalns; 2-Durbes Elku kalns; 3-Gaviezes Elka kalns; 4-Gramzdas Saulītēnu Pilspurvs; 5-Aizviķu Pilskalns; 6-Kazdangas Roņu Baznīcas kalns; 7-Asītes Elkas kalns; 8-Vecpils Dižlāņu Elkas kalns; 9-Vērgales Elka kalns.**



## Prūšu Pilskalnu tipoloģija

Рис. 37. Типы прусских городищ (аксонометрические реконструкции)

А — тип А (Логвиново-2); Б — тип Б (Дроздово); В — тип В (Кумачево); Г — тип Г (Грачевка)

Fig. 37. Types of Prussian defended site, axonometrically reconstructed

A — type A; Б — type Б; В — type В; Г — type Г

***placita***

***parlamentaria***

***consilia***



# Kurzemes elku kalni

1.pazīme. Samērā lēzeni kalni vai vietas, kas ietvertas ar koncentrisku valni (vaļņiem) un grāvi (grāvjiem) vai kalna malu stāvinājums. Ap kalniem vai pie tiem purvi, ezeri vai zemas vietas. Aizsardzības funkcija nav bijusi primāra.

2.pazīme. Vairākas ieejas vietas.

3.pazīme. Nosaukums, kas ietver vārdu „elks”.

4.pazīme. Kultūrslāņa trūkums vai savdabīgums.

5.pazīme. Lielāka akmens (vai akmens krāvuma) klātbūtne kalna plakumā.

Nr. p.k.	Kurzemes elka kalns	1.pazīme	2.pazīme	3.pazīme	4.pazīme	5.pazīme
1.	Dunalkas Elka kalns	X	X	X	X	X
2.	Durbes Elku kalns	X		X	X	X
3.	Gaviezes Elka kalns	X		X	X	
4.	Gramzdas Saulītēnu Pilspurvs	X		X	X	
5.	Aizvīķu Pilskalns	X	X		X	
6.	Kazdangas Roņu Baznīcas kalns	X			X	
7.	Asītes Elkas kalns	X		X	X	X
8.	Vecpils Dižlāņu Elkas kalns	X		X		
9.	Vērgales Elka kalns	X		X		



# Aizputes levādes Kapličas kalns



# Irlavas Valliešu Elka kalns



# Irlavas Valliešu Elka kalns



# Vecpils Kupšu - Ķieģelnieku Elkus kalns





**Vārtājas pilskalns Elku kalns**



**Plāņu Pandaru Upurkalns**

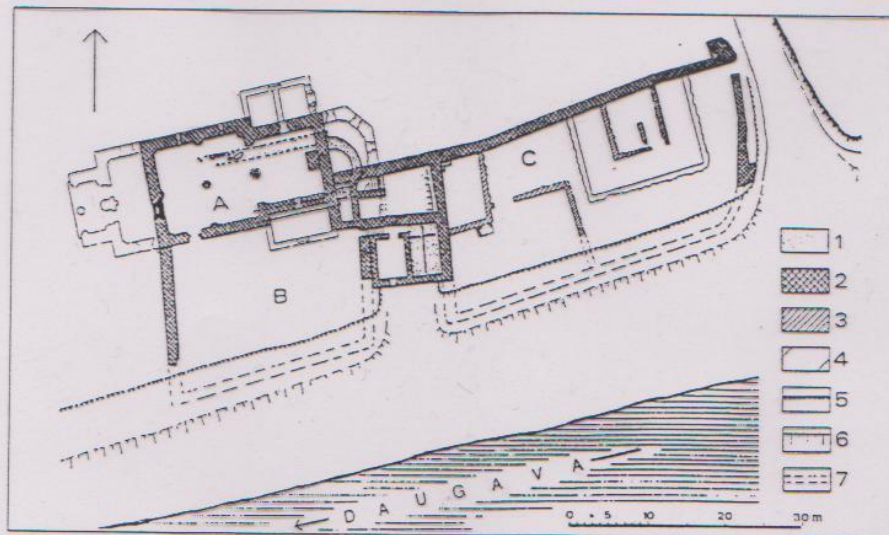

# Rundānu Žubuļu pilskalns







## Ikšķiles baznīca un mūra pils



46. att. Ikšķiles pils un baznīca 13. gs. Arhitekta G. Jansona rekonstrukcija.

A – baznīca, B – klosterpagalms–kapsēta, C – pils lībiešu daļa, 1 – baznīcas vienjoma pirmceltne ar romānisku pusaploces apsidu, 2 – otrā divjomu baznīca un vēlāk piebūvētā pils, 3 – pils lībiešu daļas dzīvojamo ēku pamati, 4 – baznīcas paplašinājums 1879. gadā, 5 – Daugavas krasta krauja 1960. gadā, 6 – varbūtējā krasta krauja 12. gs., 7 – varbūtējās zudušo celtņu daļas




**Arkonas tempļa vieta Rīgenas salā**

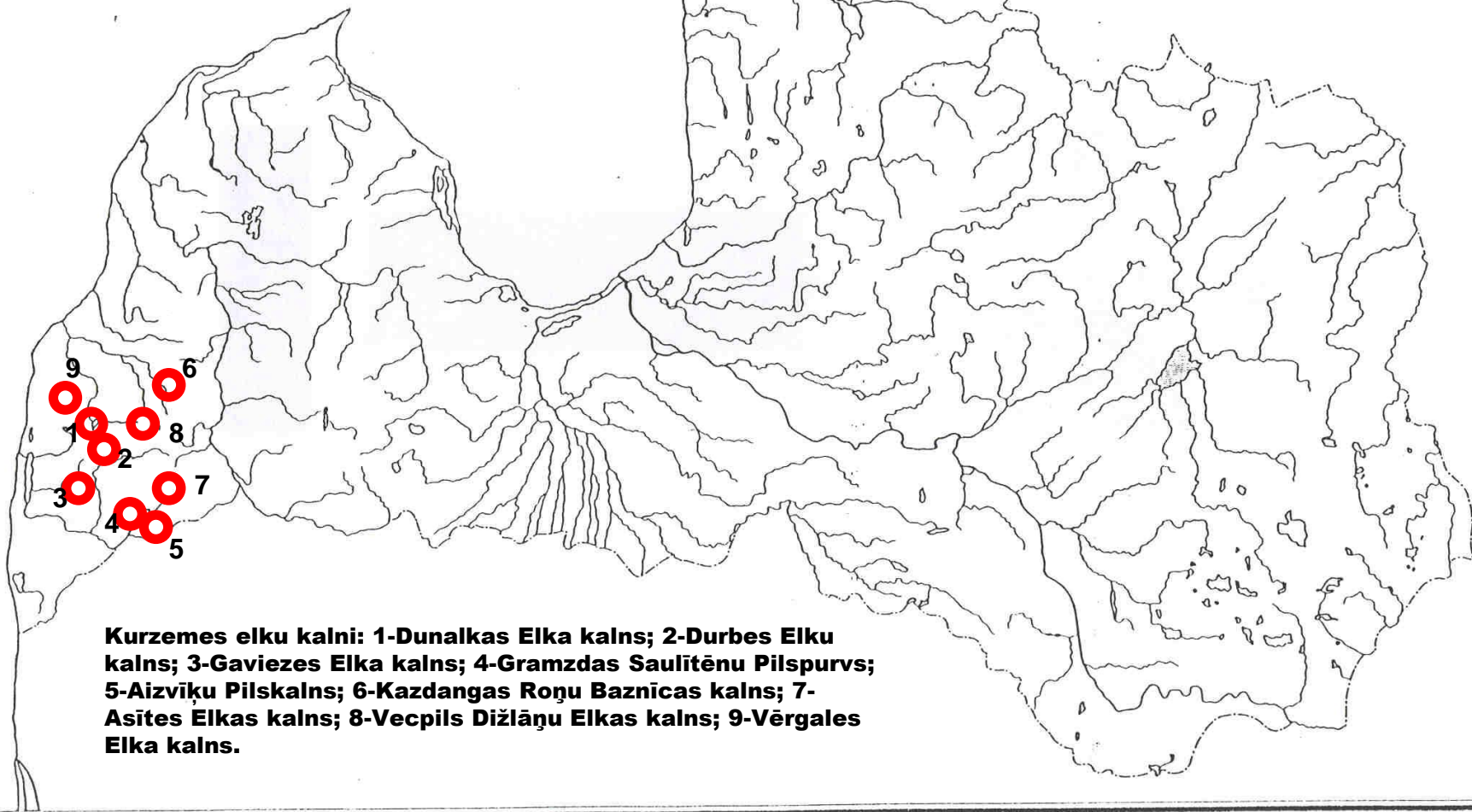
An aerial photograph of a rural landscape. The scene is dominated by green fields and brown plowed earth. A network of light-colored dirt roads crisscrosses the area. In the center, there is a cluster of buildings, including a large white structure and several smaller houses. A small pond is visible near the center. In the bottom left corner, a river flows through the landscape. The overall scene depicts a typical agricultural or small-town setting.

**Dunalkas Elka kalns**

**Dunalkas Karātavu  
kalns**



0 20 40 60 80



**Kurzemes elku kalni: 1-Dunalkas Elka kalns; 2-Durbes Elku kalns; 3-Gaviezes Elka kalns; 4-Gramzdas Saulītēnu Pilspurvs; 5-Aizviķu Pilskalns; 6-Kazdangas Roņu Baznīcas kalns; 7-Asītes Elkas kalns; 8-Vecpils Dižlāņu Elkas kalns; 9-Vērgales Elka kalns.**

An aerial photograph showing a landscape with a dirt road winding through a forest of bare trees. A large, grassy mound or hill is visible in the lower right, with a small cluster of trees on its peak. The foreground shows a grassy field and a fence line.

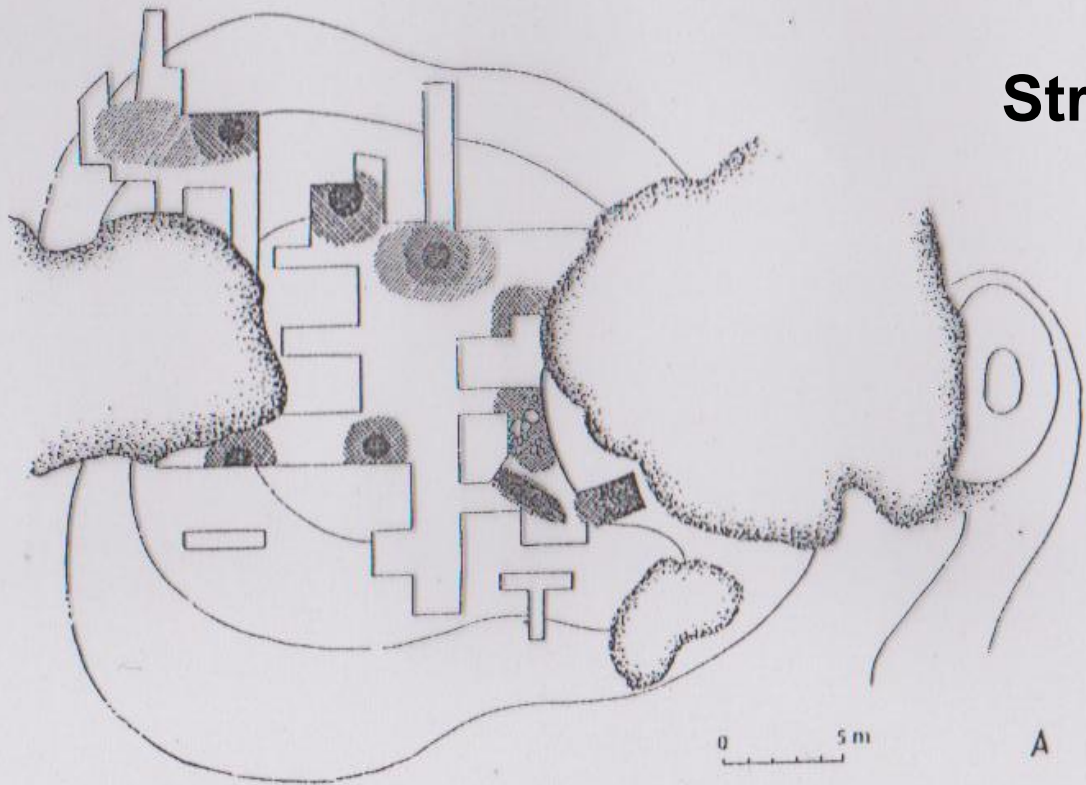
**Strazdes Pilskalns un  
Baznīckalns**



## Strazdes Baznīckalns

Abb. 8. Alkhūgei in Strazde: Opfergrube I.


# Strazdes Baznīckalns



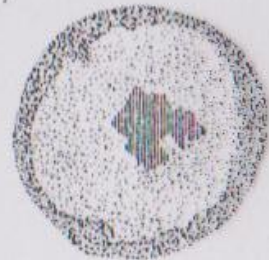
A



C



B



101. att. A — Strazdes Baznīckalns ar atseglajām kulta bedrēm.  
B, C — dažu bedru plāni ar šķērsgriezumu (pēc Šturms 1938<sup>e</sup>).  
1 — tumša zeme, 2 — gaišbrūna zeme, 3 — grants.



# Strazdes Baznīkalns

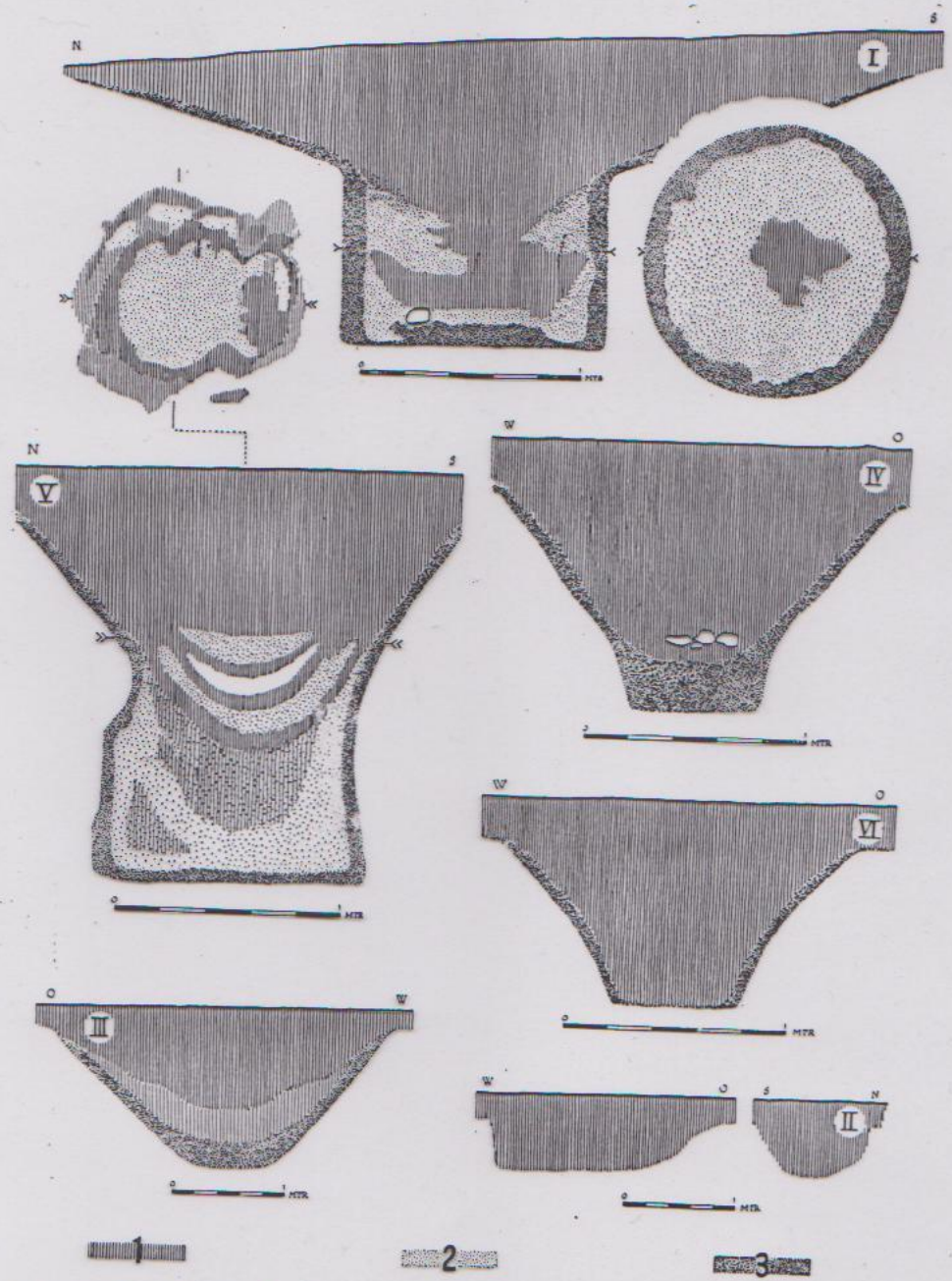


Abb. 7. Querschnitte der Opfergruben des Alkhügels in Strazde (Legende: 1 — schwarze Füllerde, 2 — hellbraune Füllerde, 3 — dunkelbraune Kiesschicht).

# Strazdes Baznīkalns




Abb. 14. Funde aus den Opfergruben in Strazde. Grube III: 2, 13, 14; Grube V: 12; Grube VII: 3—5; Grube VIII: 1; Grube IX: 6; Grube X: 7—11, 15—17. Eisen: 1, 3, 7; Bronze: 2, 4—6, 8—10; Feuerstein: 11; Lehm: 12—14; Holz: 15—17.



**Matkules Buses pilskalna Baznīckalns**

# Matkules Buses pilskalna Baznīckalns



- **Galvenā literatūra par Kurzemes elka kalniem**

- P. Stepiņš. Izrakumi “Elku kalnā” vai “Pilskalnā” Durbes pagasta Šilderos. *Senatne un māksla*. – II sēj. – 1938. – 122.-130.lpp.
- E. Šturms. Elka kalni un pilskalni Kursā. *Pagātne un tagadne. Vēstures skolotāju biedrības rakstu krājums*. - 1. - Rīga: Vēstures skolotāju biedrība, 1936. - 82.-102.lpp.
- E. Šturms. Baltische Alkhügel. *Conventus primus historicorum Balticorum Rigae, 16.-20. VIII 1937. Acta et relata*. - Riga, 1938. - S. 116.-132.
- J. Urtāns. Sacred Mounds of Kurzeme Region. *Humanities and Social Sciences. Latvia. Western Balts: a Historical Perspective*. – No. 3(49) 2006. – PP.84-97.
- J. Urtāns. Kurzemes elku kalni. *Labiētis*. - 2006.gada 112.burtnīca. – 4282.-4295.lpp.



**Interreg**

**Latvija-Lietuva**

Eiropas Reģionālās attīstības fonds



EIROPAS SAVIENĪBA

**Paldies...**