Taku ceļvedis

Latvija, Igaunija, Somija

Piktogrammas

- SĀKUMA PUNKTS
- ATRAŠANĀS VIETAS KOORDINĀTES
- APSKATEI NEPIECIEŠAMAIS LAIKS
- TAKAS GARUMS
- DARBA LAIKS
- IEEJAS MAKSA
- MARĶĒJUMS
- SLĪPUMS
- VEIDS
- ŠĶĒRŠĻI
- TAKAS SEGUMS
- INFO
- NOKĻŪŠANA
- UZTURĒŠANĀS NOTEIKUMI

- PIEEJAMS APMEKLĒTĀJIEM RATIŅKRĒSLĀ
- PIEEJAMS APMEKLĒTĀJIEM RATIŅKRĒSLĀ AR PAVADONI
- PIEEJAMS AR BĒRNU RATIŅIEM
- INFORMĀCIJA AUDIO IERAKSTĀ
- TAKTILĀ INFORMĀCIJA/ IZTAUSTĀMI OBJEKTI/ INFORMĀCIJA BRAILA RAKSTĀ
- VADLĪNIJA CILVĒKIEM AR REDZES TRAUCĒJUMIEM
- AR KĀJĀM
- AR NŪJĀM
- AR SLĒPĒM
- AR SKRITUĻSLIDĀM
- AR VELO
- IESPĒJAMS PELDĒT
- IESPĒJAMS LAIVOT
- IESPĒJAMS MAKŠĶERĒT
- WC VAI SAUSĀ TUALETE
- STĀVLAUKUMS
- INFORMĀCIJAS STENDS
- WI-FI
- DZERAMAIS ŪDENS
- ĒDINĀŠANAS IESPĒJAS
- VIESU NAMS / VIESNĪCA
- KEMPINGA VIETA / BŪDA
- TELŠU VIETA
- NOJUME
- NOJUME AR GRILU
- GALDS / ATPŪTAS VIETA
- SOLIŅŠ
- PIEEJAMA MALKA
- UGUNSKURA VIETA
- SKATU TORNIS
- SKATU PLATFORMA
- VELO NOMA
- LAIVU/ KATAMARĀNU NOMA
- IESPĒJAMS IELAIST LAIVU
- ATRAKCIJAS, SPĒĻU LAUKUMI, ĀRĀ TRENAŽIERI, ŠŪPOLES
- IESPĒJAMS IZMANTOT MEHANIZĒTUS TRANSPORTLĪDZEKĻUS
- KRAUJA / STĀVS KRASTS / NOGĀZE
- LIETAINĀ LAIKĀ UN ZIEMĀ TAKA VAR BŪT SLIDENA
- IEVĒROJIET KLUSUMU
- ATĻAUTS APMEKLĒT AR MĀJDZĪVNIEKIEM PAVADĀ
- ATKRITUMU URNAS
- KO ATNESI, TO AIZNES
- AIZLIEGTS SMĒĶĒT
- AIZLIEGTS RAKSTĪT / ZĪMĒT
- AIZLIEGTS PLŪKT AUGUS
- AIZLIEGTS BAROT DZĪVNIEKUS
- AIZLIEGTS CIRST KOKUS
- NESĶĒRSOT BARJERU
- NEKĀPT NOST NO TAKAS
- AIZLIEGTS DEDZINĀT UGUNSKURUS
- AIZLIEGTS UZSTĀDĪT TELTIS
- AIZLIEGTS MAKŠĶERĒT
- AIZLIEGTS PELDĒTIES
- AIZLIEGTS IZMANTOT VELO
- AIZLIEGTS BRAUKT AR AUTO
- AIZLIEGTS NOVIETOT TREILERI
- AIZLIEGTS IZMANTOT MEHANIZĒTUS TRANSPORTLĪDZEKĻUS
- AIZLIEGTS APMEKLĒT AR MĀJDZĪVNIEKIEM

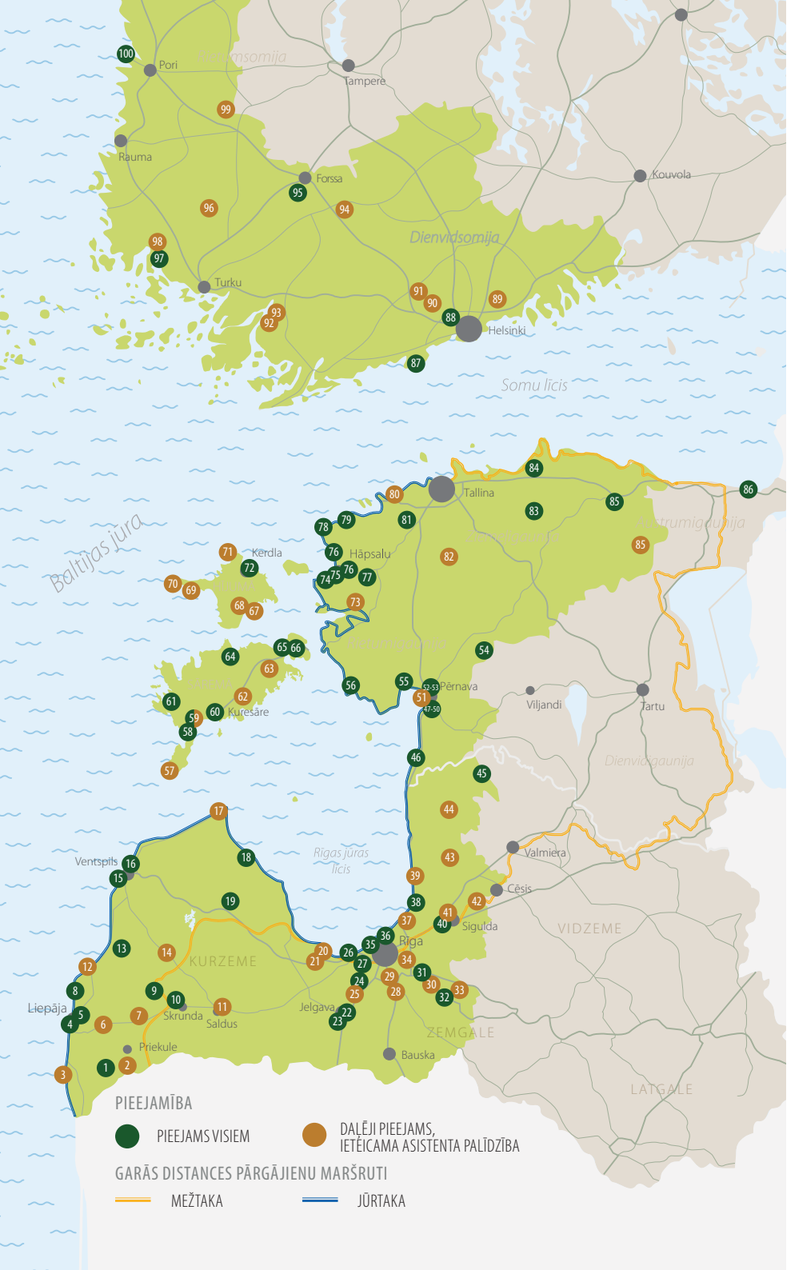

– Saturs –

LATVIJA

1 KALĒTU MEŽAPARKS "PRIEDIENS"
2 GRAMZDAS MEŽAPARKA TAKA
3 BERNĀTU PLUDMALES LAIPA
4 LIEPĀJAS JŪRMALAS PARKS
5 LIEPĀJAS EZERA LAIPA UN LIEPĀJAS EZERA ZIRGU SALAS TAKA
6 ĀLANDES UPES PARKA TAKA
7 DURBES PILSKALNA TAKA
8 TAKAS DVĒSELES VELDZES DĀRZĀ
9 KAZDANGAS PARKS
10 SKRUNDAS PASTAIGU TAKA
11 CIECERES DABAS TAKA SALDŪ
12 PĀVILOSTAS PLUDMALES LAIPA
13 ŽIBGRAVAS DABAS TAKA
14 VENTAS UPES KREISĀ KRASTA TAKA
15 VENTSPILS JŪRMALAS PARKS
16 BŪŠNIEKU EZERA DABAS TAKA
17 KOLKAS PRIEŽU TAKA
18 PASTAIGU LAIPAS ROJAS PLUDMALĒ
19 TALSU PROMENĀDE
20 KUPSKALNU DABAS TAKA
21 MELNALKŠŅU DUMBRĀJA LAIPA
22 KOKA LAIPAS SVĒTES PALIENES PĻAVĀS
23 JELGAVAS PASTA SALA
24 OLAINES MEŽAPARKS
25 LĪDUMU KARJERA DABAS TAKA
26 DZINTARU MEŽAPARKS
27 BABĪTES RODODENDRU AUDZĒTAVA
28 ĶEKAVAS PARKS
29 PASTAIGU TAKAS DOLES MUIŽAS PARKĀ
30 SALASPILS PLUDMALE
31 NACIONĀLAIS BOTĀNISKAIS DĀRZS
32 DAUGAVAS PROMENĀDE OGRĒ UN IKŠĶILĒ
33 OGRES UPES KRASTA PROMENĀDE
34 ULBROKAS EZERA DABAS TAKA
35 DAUGAVGRĪVAS DABAS TAKA
36 MANGAĻSALAS PASTAIGU TAKAS
37 GARCIEMA DABAS TAKA
38 CARNIKAVAS PROMENĀDE
39 SAULRIETA TAKA
40 TAKA UZ PARADĪZES KALNU
41 TAKA UZ GŪTMAŅA ALU
42 LĪGATNES DABAS TAKAS
43 LĒDURGAS DENDROPARKS
44 LIELEZERA DABAS TAKA
45 SKAŅĀKALNA DABAS TAKA

IGAUNIJA

46 RMK KABLI DABAS IZZIŅAS TAKA
47 PĒRNAVAS PLUDMALES PROMENĀDE
48 PĒRNAVAS PIEKRASTES PĻAVU PASTAIGU TAKA
49 PĒRNAVAS PLUDMALES PARKS
50 KOKA LAIPA UZ PĒRNAVAS MOLU
51 PĒRNAVAS VAĻŅA LOKS
52 JĀNSONA TAKA - VESELĪBAS TAKA PĒRNAVAS UPES KREISAJĀ KRASTĀ
53 JĀNSONA TAKA - VESELĪBAS TAKA PĒRNAVAS UPES LABAJĀ KRASTĀ
54 RMK RĪSAS IZZIŅAS TAKA
55 VALGERANNAS PLUDMALES PROMENĀDE
56 MATSI OSTA
57 SERVES APMEKLĒTĀJU CENTRS
58 SALMES SENLAIKU KUĢA VIETA
59 RMK KESKRANNAS ATPŪTAS VIETA
60 MAKŠĶERĒŠANAS VIETAS KURESĀRES TUVUMĀ
61 LIMANDAS KAĻĶA PARKS
62 PIHA SOBIKU IZZIŅAS TAKA
63 RMK KOIGI PURVA IZZIŅAS TAKA
64 ANGLAS VĒJDZIRNAVU PARKS UN VĒSTURISKĀ MANTOJUMA CENTRS
65 KOGUVAS CIEMS
66 MUHU STRAUSU FERMA
67 SĒRETIRPS
68 RMK ORJAKU IZZIŅAS TAKA
69 RMK KALESTES KEMPINGA VIETA UN IZZIŅAS TAKA
70 KALANAS PLUDMALES PROMENĀDE KALANAS OSTĀ
71 TAHKUNAS BĀKA
72 KERDLAS PILSĒTAS PARKS UN RŪPNĪCAS LAUKUMS
73 RMK RANNAJĒ SKATU PLATFORMA
74 PARALEPAS PLUDMALE LĪDZ ŌHTU KALLAS
75 HĀPSALU PROMENĀDE UN ĀFRIKAS PLUDMALE / HĀPSALU MAZAIS VĪKS
76 SILMA DARBNĪCA UN DABAS LIEGUMS / ŪEMEISAS MUIŽAS PARKS
77 PALIVERES PASTAIGU TAKAS
78 DIRHAMI OSTA
79 RMK PERAKILAS PLUDMALE UN KEMPINGA VIETA
80 RMK KEILA-JOA PARKA DABAS TAKA
81 KEILAS UPES PARKS / KEILAS CENTRĀLPARKS
82 RAPLAS VESIROOSI VESELĪBAS TAKA
83 RMK SÕÕRIKSOO DABAS TAKA
84 RMK VIRU PURVA DABAS TAKA
85 RAKVERES OZOLU TAKA / RMK TUDU MEŽA MĀJA
86 SILLAMĒ JŪRAS PROMENĀDE

SOMIJA

87 PORKKALA RAGA SKATU PLATFORMA
88 LAAJALAHTI DABAS TAKA
89 STORTRÄSK TAKA
90 MAAHISENPOLKU TAKA
91 HAUKANHOLMA TAKA
92 JETURKASTI TAKA
93 KARIHOLMA TAKA
94 PEUKALOISEN POLKU TAKA
95 KILJAMON REITTI TAKA
96 KARPALOPOLKU TAKA
97 SILAKKARI SKATU PLATFORMA
98 VASIKKAHAKA TAKA
99 KÄRJENKALLIO TAKA
100 LANGOURA SKATU PLATFORMA

- Ievads -

Šis ceļvedis kalpos kā uzticams un koncentrēts informācijas avots par visām dabas takām Latvijas, Igaunijas un Somijas Centrālās Baltijas pamatreģionā, kas pieejamas visiem – apmeklētājiem ar kustību traucējumiem, redzes traucējumiem, senioriem, vecākiem, kas ceļo ar bērnu ratiņiem u.c.

Ceļvedī iekļautas 100 pieejamās dabas takas kopā ar vairāk kā 300 citām takām un apskates vietām, kuras atrodas tuvumā un var ieinteresēt ceļojot dotajā apkārtnē. Pieejamās takas atrodamas katra atvēruma labajā pusē, savukārt karte ar citām takām un apskates vietām tuvākajā apkārtnē iekļauta kreisajā pusē.

Pieejamības līmenis norādīts ar trīs krāsām:

- zaļā krāsa – taka pieejama visiem;
- oranžā krāsa – taka ir daļēji pieejama, tajā ir stāvāki slīpumi, nelīdzens segums utml., tāpēc apmeklētājiem ar invaliditāti ieteicama asistenta palīdzība;
- pelēkā krāsa – taka nav pielāgota apmeklētājiem ar invaliditāti un nav pieejama visiem.

Apkārtnē esošās garās distances pārgājienu maršrutu takas izceltas ar zilu krāsu (Jūrtaka) un dzeltenu krāsu (Mežtaka). Sīkāka informācija par maršrutu un labiekārtojumu pieejama **www.baltictrails.eu**.

Katras takas sākums norādīts ar koordinātēm, kas uzņemtas no takai tuvākās autostāvvietas. Tualetes taku tuvumā apzīmētas ar "WC", taču jāņem vērā, ka vairums tualešu dabā ir sausās tualetes. Lai iegūtu precīzāku informāciju par konkrēto taku un tās pieejamību, apmeklējiet **mapeirons.eu** vai izmantojiet QR kodu (noskenējot kodu ar kameru mobilajā tālrunī, atvērsies saite, kas satur takas GPX failu un relive aplikācijas video ar takas līniju, ainavu un fotogrāfijām).

Ar šo Taku ceļvedi tās autoru grupa vēlas dalīties savā kaislē pret dabu un ceļošanu. Mēs ceram, ka šis ceļvedis iedvesmos jūs veselīgiem piedzīvojumiem dabā!

Paņem pārtraukumu. Ej dabā.

Citas takas tuvumā

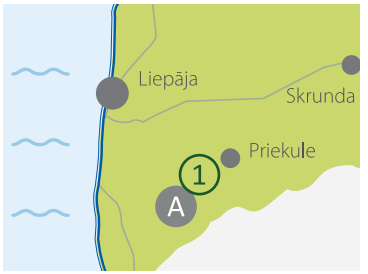

1 Kalētu mežaparks "Priediens"

A Dunikas purva laipa
⟷ 5 km, ⟶ līnijveida,
GPS Lat: 56.28120, Lon: 21.38282

1

Kalētu mežaparks "Priediens"

RĪGA 205 km
LIEPĀJA 43 km

Dzēlēju taka

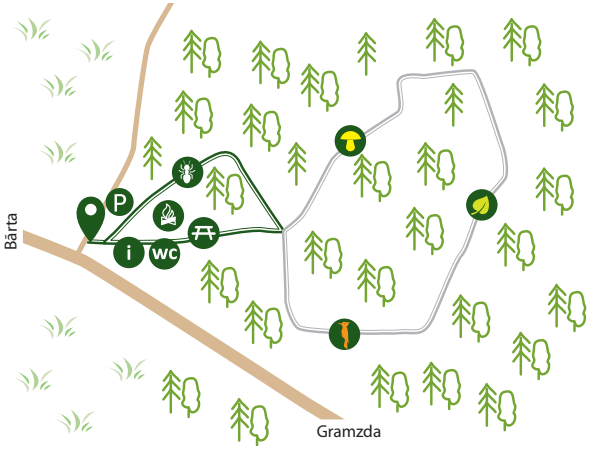

Kalētu mežaparks savulaik bijis muižas medību dārzs, kur tika turēti savvaļas meža dzīvnieki. Mūsdienās Kalētu mežaparks izveidojies par lielisku vietu dabas izziņai, skolēnu ekskursijām, pastaigām un atpūtai ģimenēm ar bērniem. Šeit ierīkotas 4 tematiskās dabas takas – sēņu taka, augu taka, zvēru taka un jaunā dzēlēju taka, kā arī virkne interesantu dabas objektu un neliels piedzīvojumu parks bērniem. Parka takas būs sevišķi interesantas bērniem, kā arī cilvēkiem ar redzes traucējumiem, jo tematiskajās takās ir daudz koka figūru, kuras iespējams iztaustīt ar plaukstām un tādējādi gūt priekšstatu par parka augiem un iemītniekiem.

LABIEKĀRTOJUMS

DABAS PIEMINEKLIS "KALĒTU MEŽAPARKS", KALĒTI
Ieteicamais sākuma punkts:
Autostāvvieta pie galvenās parka ieejas (Liepu aleja)

GPS Lat: **56.35969**, Lon: **21.48914**

1,5 h

Iespējams veidot dažāda garuma maršrutus. Kopējais tematisko taku garums 2,6 km.
Dzēlēju takas loks – 1 km.

Sēņu taka – dzeltenas krāsas koka stabiņi
Augu taka – zaļas krāsas koka stabiņi
Zvēru taka – sarkanas krāsas koka stabiņi
Dzēlēju taka – baltas krāsas koka stabiņi

Lokveida

Iestaigāta taka. Grants šķembu segums Dzēlēju takā (1,2 m plata).

ar a/m
ar autobusu

PRIEKULES TŪRISMA INFORMĀCIJAS CENTRS
Aizputes iela 1a, Priekule
T: +371 26423893
E: turisms@priekulesnovads.lv
www.leismalite.lv

Citas takas un apskates vietas tuvumā

(2) **Gramzdas mežaparka taka**

A **Volzbaha kalns**
GPS Lat: 56.43446, Lon: 21.84496

B **Aizvīķu parks**
4 km, lokveida,
GPS Lat: 56.32739, Lon: 21.72576

C **Kalnu dabas taka**
2,6 km, ciplveida,
GPS Lat: 56.45871, Lon: 22.11609

D **Taka uz Lielbātas avotu**
0,6 km, līnijveida,
GPS Lat: 56.44316, Lon: 21.85927

E **Mežtakas 87. posms**
(LT/LV robeža - Gramzda)
13 km, līnijveida,
GPS Lat: 56.29605, Lon: 21.53899

Mežtakas 88. posms
(Gramzda - Priekule)
18 km, līnijveida,
GPS Lat: 56.36594, Lon: 21.60396

2

Gramzdas mežaparka taka

RĪGA 200 km
LIEPĀJA 49 km

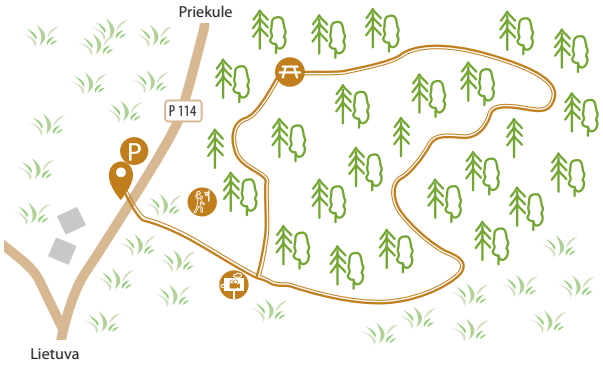

Jauka, viegla taka, kas izveidota Gramzdas mežaparkā ar ārkārtīgi skaistu dabas kinozāli "Daba iedvesmo", ko veidojis koktēlnieks Ģirts Burvis. Dabas kinozālē izvietoti oriģināli krēsli un soli un tā ir vieta gan tematiskām kino izrādēm, gan dažādām vides izglītības aktivitātēm.

LABIEKĀRTOJUMS

tuvākā pieejamā tualete – Gramzdas pagasta pārvaldē darba dienās no 08:00 līdz 17:00

GRAMZDA
Autostāvvieta pie veikala "Aibe"

GPS Lat: **56.36922**, Lon: **21.60391**

40 min

2 km

Nav marķēta. Ejiet gar stadionu parka virzienā, pēc tam var viegli orientēties pēc takas.

Cilpveida

Grants šķembu segums, asfalts, iestaigāta taka (vidēji 1,8 m plata). Takas sākumā bruģis, betona plāksnes.

ar a/m
ar autobusu

PRIEKULES TŪRISMA INFORMĀCIJAS CENTRS
Aizputes iela 1a, Priekule
T: +371 28374204
E: turisms@priekulesnovads.lv
www.leismalite.lv

Citas takas un apskates vietas tuvumā



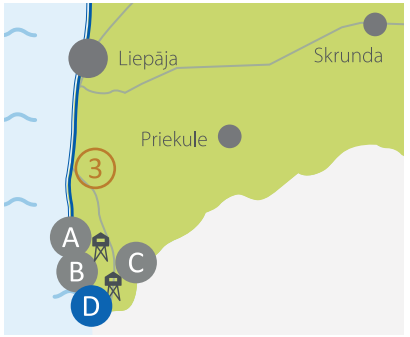

3 **Bernātu pludmales laipa**

A **Bernātu dabas parks**
⟷ dažādas distances,
⟶ ↻ lokveida,
GPS Lat: 56.37890, Lon: 20.98590

B **Papes Dabas procesu taka**
⟷ 9,6 km, ⟶ ↻ lokveida,
GPS Lat: 56.15066, Lon: 21.03089

Papes ezera taka
⟷ 36 km, ⟶ ↻ lokveida,
GPS Lat: 56.15068, Lon: 21.03084

C **Sventājas upes ieleja**
pieejama skatu platforma
⟷ 2,3 km, ⟶ ↻ lokveida,
GPS Lat: 56.15858, Lon: 21.22212

D **Jūrtakas 1. posms**
(Nida-Pape)
⟷ 12 km, ⟶ ↻ līnijveida,
GPS Lat: 56.06965, Lon: 21.06508

Jūrtakas 2. posms
(Pape-Bernāti)
⟷ 25 km, ⟶ ↻ līnijveida,
GPS Lat: 56.16463, Lon: 21.02276

Bernātu pludmales laipa

RĪGA 224 km
LIEPĀJA 17 km

Jauna, 2019.gadā izbūvēta koka laipa, kas veidota divos posmos, ļaujot taku iziet lokveidā, no kuriem viens ir šaurāks un ietver kāpnes, bet otrs – platāks un bez kāpnēm. Laipas galā ir skatu platforma, uz kuras izvietots ērts zvilnis, lai atgultos, atvilktu elpu no ikdienas steigas un izbaudītu mierpilno ainavu Bernātu dabas parka jūras krastā.

Vasarā pludmales smilšu zonā ir pieejams sezonālais laipas pagarinājums, kas ļauj cilvēkiem ratiņkrēslos un vecākiem ar bērnu ratiņiem aizkļūt gandrīz līdz pašam jūras krastam.

LABIEKĀRTOJUMS

nav pielāgots

BERNĀTU DABAS PARKS, BERNĀTI

GPS Lat: **56.36604**, Lon: **20.97684**

20 min

0,6 km (bez sezonālās laipas)

Nav marķēta, taču var viegli orientēties pēc takas

Cilpveida (ratiņkrēslā un ar bērnu ratiņiem taka izbraucama līnijveidā, jo vienā no dēļu laipas posmiem ir kāpnes)

Atsevišķos laipas posmos slīpums sasniedz 10% un 12%, tāpēc ir ieteicama asistenta palīdzība. Slīpums nobraukšanas vietā uz pludmales smilšu zonu (t.sk. sezonālo laipu) ir 16%.

Dēļu laipas sākumā ir diezgan stāvs paaugstinājums, kas var apgrūtināt uzbraukšanu uz laipas cilvēkiem ratiņkrēslā, ieteicama asistenta palīdzība

Dēļu laipa (viena posma platums ir 1,5 m, otra – 1,2 m (otrajā posmā ir kāpnes)). Ir samainīšanās laukums takas vidū un beigās. Sezonālais laipas pagarinājums – 1,2m plats, no kompozītmateriāla, bez samainīšanās laukumiem. Takas sākumā asfalts.

ar a/m

NĪCAS TŪRISMA INFORMĀCIJAS CENTRS

Bārtas iela 6, Nīca
T: +371 29458532
E: turisms@nica.lv
turisms.nica.lv

Citas takas tuvumā

④ **Liepājas Jūrmalas parks**

Ⓐ **Ziemeļu mols**
1,8 km, līnijveida,
GPS Lat: 56.55748, Lon: 20.99967

Ⓑ **Brīvības taka**
9 km, lokveida,
GPS Lat: 56.57865, Lon: 21.04126

Ⓒ **Jūrtakas 4. posms**
(Karosta-Ziemupe)
22 km, līnijveida,
GPS Lat: 56.55748, Lon: 20.99967

Jūrtakas 3. posms
(Bernāti-Liepāja-Karosta)
23 km, līnijveida,
GPS Lat: 56.37766, Lon: 20.9756

4

Liepājas Jūrmalas parks

RĪGA 230 km

Liepājas Jūrmalas parks ir viens no lielākajiem dendroloģiskajiem parkiem Latvijā ar vairāk kā 170 vietējām un svešzemju kokaugu sugām. Kopējais parka taciņu garums ir apmēram 3 km un tas piedāvā plašas atpūtas un pastaigu iespējas visai ģimenei. Parkā ir vairāki ievērības cienīgi apskates objekti – koncertestrāde "Pūt, vējiņi!", Gulbīšu dīķis ar strūklakām, saliņu un tiltiņu, piemiņas vieta Liepājas rokgrupai "Līvi" – muzikāls un izgaismots vides dizaina objekts "Spoku koks", kā arī Latvijā lielākās bungas, kas atgādina, ka Liepāja ir Latvijas mūzikas galvaspilsēta. Parkā atrodas arī Liepājā dzimušā slavenā basketbolista Kristapa Porziņģa dāvinātais NBA basketbola laukums. Parks atrodas jūras krastā ar plašu pludmali, kam piešķirts Zilā karoga pludmales statuss, kas apliecina tās kvalitāti. Tā ir arī pirmā pludmale Latvijā, kas pielāgota cilvēkiem ar redzes un kustību traucējumiem, līdz ar to cilvēkiem ar redzes un kustību traucējumiem ir iespējams piekļūt līdz pat ūdenim, kā arī izbaudīt peldi, izmantojot Glābšanas stacijā pieejamo aprīkojumu.

LABIEKĀRTOJUMS

pieejama peldvieta pie glābšanas stacijas

LIEPĀJA

Ieteicamais sākuma punkts:
Liepu un Peldu ielas krustojums

GPS
Sākuma punkts:
Lat: **56.50614**, Lon: **20.99737**
Glābšanas stacija:
Lat: **56.50430**, Lon: **20.99270**
Pludmales laipa:
Lat: **56.50416**, Lon: **20.99108**

1 h

Iespējams veidot dažāda garuma maršrutus

Norādes zīmes

Lokveida

Neliels slīpums atsevišķos posmos, bet ir pārvarams ar asistenta palīdzību

Grants šķembu segums, bruģis, laipas, asfalts

ar a/m
ar autobusu

LIEPĀJAS REĢIONA TŪRISMA INFORMĀCIJAS BIROJS

Rožu laukums 5/6, Liepāja
T: +371 29402111
E: info@liepaja.travel
liepaja.travel

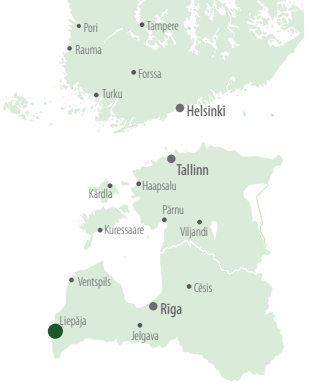

Liepājas ezera laipa

RĪGA 230 km

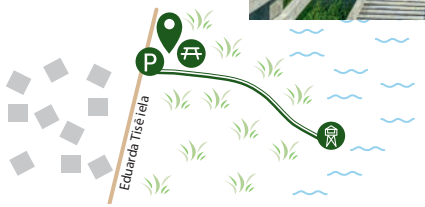

LABIEKĀRTOJUMS

nav pielāgots

DABAS LIEGUMS "LIEPĀJAS EZERS", LIEPĀJA

Ieteicamais sākuma punkts:
Lauku ielas austrumu gals

GPS Lat: **56.49449**, Lon: **21.02443**

15 min (vienā virzienā)

0,5 km (vienā virzienā)

Nav marķēta, taču var viegli orientēties pēc takas

Līnijveida

Dēļu laipa

ar a/m
ar autobusu

Aizliegti ūdensmotocikli

LIEPĀJAS REĢIONA TŪRISMA INFORMĀCIJAS BIROJS

Rožu laukums 5/6, Liepāja
T: +371 29402111
E: info@liepaja.travel
liepaja.travel

Liepājas ezera
Zirgu salas taka

RĪGA 230 km



DABAS LIEGUMS "LIEPĀJAS EZERS", LIEPĀJA

Ieteicamais sākuma punkts:
Zirgu salas stāvlaukums

GPS Lat: **56.51718**, Lon: **21.03084**

0,5 – 1h (vienā virzienā)

2 km (vienā virzienā)

Norādes zīmes ar pieejamības marķējumu

Cilpveida

OPEN
Taka pieejama I - XII, 24/7.
Dabas mājas darba laiks:
liepaja.travel

Lai gan taka kopumā ir pieejama, var būt apgrūtināta dambja daļas izbraukšana seguma akmentiņu dēļ un atsevišķi dēļu laipas posmi, jo starp dēļiem ir palielas šķirbas un griežoties mazie ritentiņi var iesprūst

Dēļu laipa, grants ceļš

ar a/m
ar autobusu

Aizliegti ūdensmotocikli

LIEPĀJAS REĢIONA TŪRISMA INFORMĀCIJAS BIROJS

Rožu laukums 5/6, Liepāja
T: +371 29402111
E: info@liepaja.travel
liepaja.travel

Liepājas ezera Zirgu salas taka ir jauka pastaigu taka, kuras sākumā izveidots celiņu tīklojums ar platu un kvalitatīvu koka laipu gar ezera karstu un vairākām skatu platformām ezerā. Gar laipu izvietoti vairāki āra trenažieri un atpūtas vietas ar piknika galdiem un ugunskura vietām. Taka turpinās pa šauru dambi, uz kura izbūvēts skatu tornis, ļaujot izbaudīt ezera ainavu un vērot tajā mītošos putnus.

LABIEKĀRTOJUMS

nav pielāgots

WC pieejama | Dabas māja - pieejama

Citas takas un apskates vietas tuvumā

Grobiņas pašvaldības publicitātes foto

6 Ālandes upes parka taka

A Kapsēdes dižakmens

GPS Lat: 56.58674, Lon: 21.10847

B Medzes pludmales laipa

0,15 km, Līnijveida,

GPS Lat: 56.62470, Lon: 21.03591

Grobiņas pašvaldības publicitātes foto

Ālandes upes parka taka

6

RĪGA 206 km

LIEPĀJA 12 km

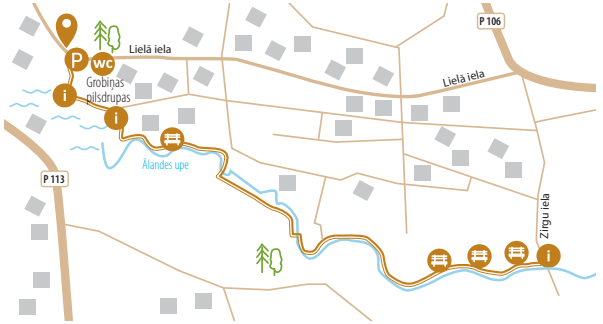

Taka vijas gar Ālandes upes līkločiem cauri mūsdienu Grobiņai. Visa maršruta garumā informatīvajos stendos ir iespēja iepazīt Grobiņas vēstures stāstus. Ceļā iespējams redzēt Grobiņas pilskalnu, senpilsētu, senkapus. Grobiņa, ko ienācēji dēvējuši par Zēburgu (Jūrpils vai Ezerpils), ir pirmā apdzīvotā vieta Latvijā, kas fiksēta rakstu avotos. Tā bijusi apdzīvota jau akmens laikmetā, vēlāk - mūsu ēras 1. gadsimta sākumā - Grobiņa kļūst par rietumbaltu cilts kuršu centru. Līdz 9. gadsimtam Grobiņa ir bijusi plaša tā laika pasaulē labi zināma kuršu un vikingu pilsētveida apmetne. Parks un pastaigu taka ir piemērota, lai pārvietotos kājām, ar velosipēdu, kā arī tā būs ērta vecākiem ar bērnu ratiņiem un cilvēkiem ar kustību traucējumiem (atsevišķu takas posmu slīpuma dēļ cilvēkiem ratiņkrēslā ieteicama asistenta palīdzība). Ālandes upes parku iespējams izbaudīt arī ar laivu pa Ālandes upes ceļu.

LABIEKĀRTOJUMS

pieejama WC ierīkota Grobiņas Sporta centrā

nav pielāgots

vasaras sezonā

GROBIŅA

Ieteicamais sākuma punkts: Grobiņas Livonijas ordeņa pilsdrupas

GPS Lat: **56.53513**, Lon: **21.16260**

1 h (vienā virzienā)

2,75 km (vienā virzienā)

Nav marķēta, taču var viegli orientēties pēc takas

Līnijveida

Takas sākumā un atsevišķos posmos slīpums pārsniedz 8% un 15%, cilvēkiem ratiņkrēslos ieteicama asistenta palīdzība

Posmā pie pilskalna un otrā tiltiņa izbraukšanu var apgrūtināt palielie akmeņi un irdenais celiņa segums

Dēļu laipa (1,3 m plata), ir vairāki samainīšanās laukumi; grants šķembu segums (1,3 m platumā). Takas sākumā asfalts, beigās - grants šķembu segums.

ar a/m

ar autobusu

GROBIŅAS DOME

Lielā iela 76, Grobiņa
T: +371 22024940
E: info@grobinasturisms.lv
www.grobinasturisms.lv

Citas takas un apskates vietas tuvumā

Foto: Signe Rozenšteina

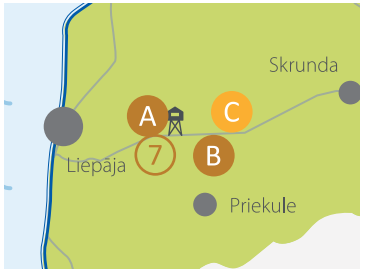

7 Durbes pilskalna taka

A Durbes ezera skatu tornis & atpūtas vieta
GPS Lat: 56.59782, Lon: 21.34384

B Rīgas zoo filiāle "Cīruļi"
⟷ 1,5 km, ⟶ līnijveida,
GPS Lat: 56.5716, Lon: 21.60991

C Mežtakas 90. posms
(Kalvene - Aizpute)
⟷ 17 km, ⟶ līnijveida,
GPS Lat: 56.60398, Lon: 21.73027

7

Durbes pilskalna taka

RĪGA182 km
LIEPĀJA 20 km

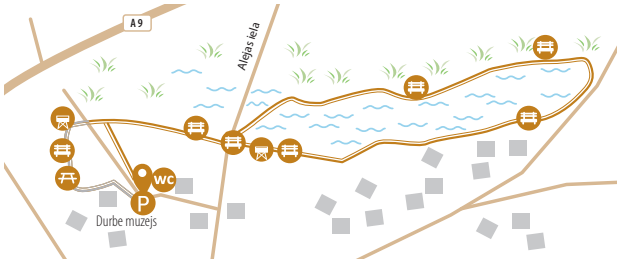

Taka ved gar **Durbes pilskalnu un Durbes dīķi**. 13. gs. šeit notika kauja starp vācu Livonijas ordeņa apvienoto karaspēku un žemaišiem, kuru pusē pārgāja arī ordeņa karaspēkā iesauktie kurši. Par sendienās vienu no lielākajām kaujām atgādina Durbes pilskalnā uzstādītais piemiņas akmens Žemaišu uzvarai pār krustnešiem, kas atvests no Žemaitijas un uzstādīts Durbes kaujas 750.gadadienā. **Durbes pilskalnā** apskatāmas arī 14.gadsimtā celtās vācu ordeņpils drupas. Pils pagalms bijis apjozts ar augstu mūri, kura daļa dienvidu pusē vēl stāv. Pils kalpojusi svarīgā ceļa aizsardzībai, kas vedis no Prūsijas uz Livoniju, un tā tika izpostīta jau pirms 300 gadiem. Pilskalna virsotnē izbūvēta skatu platforma, kas ļauj vērot lielisko Durbes apkārtnes ainavu.

LABIEKĀRTOJUMS

pieejama atpūtas vieta un tualete ierīkota pie Durbes ezera torņa

vasaras sezonā



DURBE
Ieteicamais sākuma punkts:
Autostāvvieta pie Durbes muzeja

GPS Lat: **56.58979**, Lon: **21.36563**

0,5 min

1,8 km

Nav marķēta, taču var viegli orientēties pēc takas

Lokveida

Neliels slīpums atsevišķos posmos, bet ir pārvarams ar asistenta palīdzību

Atsevišķos posmos grants šķembu segums laikapstākļu ietekmē var būt irdens

Dēļu laipa, grants šķembu segums, bruģis (vidēji 1,2 m plats)

ar a/m
ar autobusu

DURBES MUZEJS

Raiņa iela 17, Durbe
T: +371 28677141
E: muzejs@durbe.lv
www.visitdurbe.lv

Citas takas tuvumā

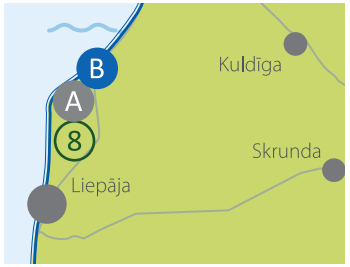



Foto: Daina Vītola





⑧ **Takas Dvēseles veldzes dārzā**

A **Ziemupes dabas takas**
⟷ dažādas distances, ⟶ ⟳ lokveida,
GPS Lat: 56.74865, Lon: 21.07804

B **Jūrtakas 5. posms**
(Ziemupe-Pāvilosta)
⟷ 21 km, ⟶ ⟳ līnijveida,
GPS Lat: 56.74507, Lon: 21.06157

8

Takas Dvēseles Veldzes Dārzā

● ← RĪGA 225 km
LIEPĀJA 30 km

AD

✱ Baso pēdu taka nav pieejama apmeklētājiem ratiņkrēslā

Liepājas Neredzīgo biedrības izveidotajā rehabilitācijas centrā "Dvēseles veldzes dārzs" ir ierīkotas 3 īsas dabas takas, kas sevišķi pielāgotas vājredzīgajiem un neredzīgajiem – Baso pēdu taka, Sajūtu parks un Labirints.
Sajūtu parks sniedz iespēju sajust daudz un dažādus augus (puķes, garšaugus, krūmus u.c.) – tos sataustīt, pagaršot, sajust smaržu, un pašiem arī paravēt! Augu dobes speciāli veidotas augstāk, lai pie tām var piebraukt cilvēki ratiņkrēslā.
Blakus mežā izveidota 530 m garā Baso pēdu taka, kurā ik pēc 10 m mainās segums, kas mijās ar dažādu grūtības pakāpju šķēršļiem.
Izveidots un šobrīd jau ņipri stiepjas garumā arī sastādīto košumkrūmu labirints, kas ierīkots 800 m2 lielā platībā.

LAIVENIEKI, ZIEMUPE

GPS Lat: **56.727804**, Lon: **21.093084**

1-2 h

3 takas: Baso pēdu taka (530 m), Sajūtu parks (diametrs 60 m), Labirints (800 m²)

OPEN Ieteicams pavasarī – rudenī centra darba laikā

Norādes zīmes un vadlīnija neredzīgajiem

⟶ ⟳ Lokveida

Iestaigāta taka, bruģis, grants šķembu segums, meža ceļš

ar a/m
ar autobusu

PĀVILOSTAS TŪRISMA INFORMĀCIJAS CENTRS
Dzintaru iela 2, Pāvilosta
T: +371 29121894
E: tic@pavilosta.lv
www.visitpavilosta.lv

LABIEKĀRTOJUMS

Wi-Fi wc ierīkotas spēļu un trenažieru zonas

Citas takas tuvumā

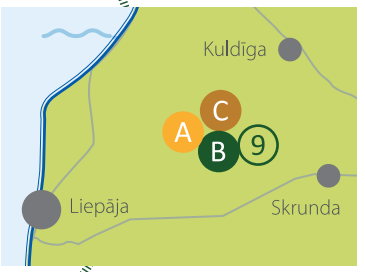

9 **Kazdangas parks**

A **Mežtakas 91. posms**
(Aizpute - Šnēpele)
⟷ 34 km, ⟶ līnijveida,
GPS Lat: 56.71924, Lon: 21.60322

B **Kazdangas Pīlādžu aleja**
⟷ 0,7 km, ⟶ lokveida,
GPS Lat: 56.7327, Lon: 21.73694

C **Kazdangas pils taka (dzeltenais loks)**
⟷ 2,2 km, ⟶ lokveida,
GPS Lat: 56.73229, Lon: 21.73375

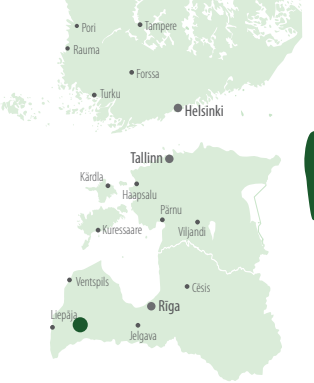

Kazdangas parks

taka līdz ezera laipai un ezera laipa

atsevišķi posmi

RĪGA 160 km
LIEPĀJA 50 km



Kazdangas parks ir lielākais Latvijā (~196 ha), līdz ar to šeit var gan nūjot, gan skriet, gan braukt ar velosipēdu, gan slēpot, gan vienkārši pastaigāties, lēnām izbaudot dabu un vēsturisko parku. Parkam ir 2 daļas (Valātas parka daļa un Šēfera birzs), kuras savieno pār Kazdangas Dzirnezeru izbūvētā ezera laipa. Parkā ir daudz iestaigātu taku, tāpēc, lai būtu vieglāk orientēties, sekojiet norādēm un marķējumam uz kokiem ar dzeltenām, zaļām un sarkanām svītrām. Pa ceļam pieejamas arī vairākas atpūtas vietas.

LABIEKĀRTOJUMS

t.sk. atpūtas vietas ar soliņiem un galdiņiem, pieejams

nav pielāgots

katamarānu noma vasaras sezonā
(Kazdangas pils muzejs, +371 28616717)

Saieta namā un Kultūras centrā. Saieta namā ir pielāgots numuriņš apmeklētājiem ar invaliditāti.

KAZDANGA

Ieteicamais sākuma punkts: Autostāvvieta pie Kazdangas parka labirinta Kaplejā (sporta un atpūtas laukums)

GPS Lat: **56.72479**, Lon: **21.73533**

Taka līdz ezera laipai un ezera laipa – 15 min (vienā virzienā).
Pārējā parka daļā var veidot dažāda garuma distances. Kopējais laiks ~ 3 h.

Taka līdz ezera laipai un ezera laipa – 0,6 km (vienā virzienā).
Pārējā parka daļā var veidot dažāda garuma distances. Kopējais garums ~ 9 km.

Norādes zīmes un uz apskates objektiem un kokiem krāsotas līnijas

Taka līdz ezera laipai un ezera laipa – līnijveida. Ejot arī pārējo parka daļu, maršrutu var iziet lokveidā.

Taka līdz ezera laipai un ezera laipa – nav. Pārējā parka daļā slīpums takas reljefa dēļ vietām pārsniedz 15%.

Grants šķembu segums, laipa, iestaigāta taka (vidēji 1,5 m platumā)

ar a/m
ar autobusu

KAZDANGAS TŪRISMA INFORMĀCIJAS PUNKTS

Jaunatnes gatve 1, Kazdanga
T: +371 29103813
E: turisms@kazdanga.lv
www.visitaizpute.lv

Citas takas tuvumā

10 **Skrundas pastaigu taka**

A **Embūtes dabas taka**
3 km, lokveida,
GPS Lat: 56.50560, Lon: 21.81922

B **Mežtakas 92. posms**
(Snēpele - Kuldīga)
21 km, līnijveida,
GPS Lat: 56.84025, Lon: 21.94515

10

Skrundas
pastaigu taka

RĪGA 140 km
LIEPĀJA 64 km

SKRUNDA
Ieteicamais sākuma punkts:
Saldus iela 23 (stāvlaukums pie Skrundas estrādes)

GPS Lat: **56.67338**, Lon: **22.02398**

0,5 - 1 h

1,6 km

Norādes zīmes

Lokveida

Grants šķembu segums

ar a/m
ar autobusu

SKRUNDAS TŪRISMA UN UZŅĒMĒJDARBĪBAS ATBALSTA CENTRS
Ventas iela 14, Skrunda
T: +371 26121374
E: tuac@skrunda.lv
www.skrunda.lv

Ventas upes krastā atrodas Skrundas pilskalns, kas ir populāra gan vietējo iedzīvotāju, gan tūristu atpūtas vieta. Pilskalnā izveidota estrāde un to ieskauj parks ar tēlnieka Ģ. Burvja veidotajiem kuršu ķoniņu koka krēsliem. Par pilskalnu vēsta teikas – gan par pazemes ejām, gan par balto sievieti "Ventas Vārava", kas iznāk reizi simts gadu laikā. Gar pilskalnu izveidota pastaigu taka, kas ļauj izbaudīt skaistos dabas skatus, vērot putnus un Ventas mierīgo plūdumu. Gar pastaigu taku uzstādīti arī soliņi, atpūtas un ugunskura vieta un izveidotas vairākas pieturas vietas, lai vērotu gleznaino Kurzemes ainavu un izveidota sajūtu taka. Taka kalpo arī par sākuma un noslēguma posmu laivotājiem.

LABIEKĀRTOJUMS

pieejams

nav pielāgots

Citas takas tuvumā



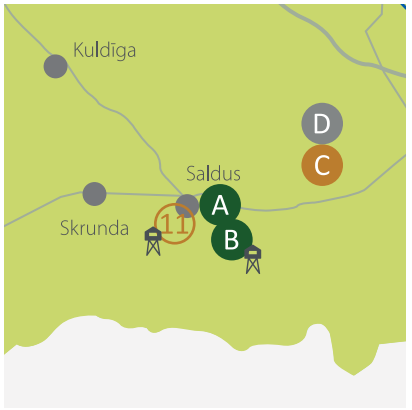

* Takas pirmais posms (lapeglu aleja) ir pieejams apmeklētājiem ratiņkrēslā

11 Cieceres dabas taka Saldū

A Brocēnu mežaparks
↔ 3 km, ⟶ lokveida,
GPS Lat: 56.66974, Lon: 22.56860

B Pastaigu taka gar Cieceres ezeru
↔ 1 km, ⟶ līnijveida,
GPS Lat: 56.68010, Lon: 22.56659

C Kartavkalna dabas taka
↔ 3 km, ⟶ lokveida,
GPS Lat: 56.71504, Lon: 23.01970

D Viesatas upesloku taka
↔ 8,2 km, ⟶ lokveida,
GPS Lat: 56.82316, Lon: 22.97218

Cieceres dabas taka Saldū

11

RĪGA 110 km
LIEPĀJA 95 km

* takas daļā, kas ved gar Tirgus laukuma pusi, viena posma segumā ir iestrādāta vadlīnija neredzīgajiem

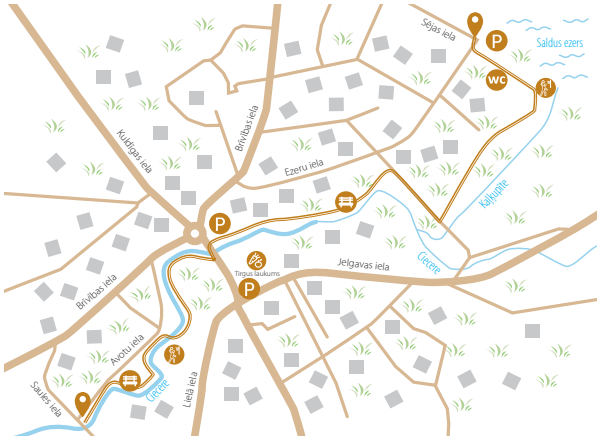

Jauka, patīkama pastaigu taka pašā Sadus centrā, kas vijas gar Cieceres upi un ļauj izbaudīt upes rāmo plūdumu, skaisti iekopto pilsētas apkārtni ar daudziem ziediem, kokiem un jaukām atpūtas vietām, vērot pie upes mītošos putnus.
Takas noslēgumā, turpinot maršrutu pa Zvejnieku ielu, ielas galā ir izbūvēts celiņa pagarinājums, kas aizved līdz pat Saldus ezeram. Ezera apkārtne ir labiekārtota, tajā izbūvētas plašas pastaigu laipas, rotaļu laukums un atpūtas laukums.

LABIEKĀRTOJUMS

pie Tirgus laukuma un pie Saldus ezera (pieejama)

pie Saldus ezera | pie Tirgus laukuma

pie Saldus ezera, nav pielāgots

āra trenažieri & bērnu rotaļu laukumi

SALDUS
Ieteicamais sākuma punkts: Autostāvvieta pie Saldus tirgus laukuma (takas vidus, Kuldīgas ielā 4) vai takas beigu posmos – Saules ielā vai pie Saldus ezera

GPS Lat: **56.66765**, Lon: **22.49233**

1 h (vienā virzienā)

2,6 km (vienā virzienā)

Neliels slīpums atsevišķos posmos, bet ir pārvarams ar asistenta palīdzību

Nav marķēta, taču var viegli orientēties pēc takas

Līnijveida

Cilvēkiem ratiņkrēslā ar asistenta palīdzību un vecākiem ar bērnu ratiņiem kopumā ir izbraucama visa taka, tikai jāņem vērā, ka celiņa noslēgumā pie Zvejnieku ielas ir daži pakāpieni. Atsevišķās vietās dēļu laipa var būt bojāta (nelīdzeni, izlodzījušies vai ielūzuši atsevišķi dēļi) un dažās vietās pirms dēļu laipas sākuma/beigās ir neliels pakāpiens.

Grants šķembu segums, bruģis, laipa (vidēji 1,8 m plata)

ar a/m
ar autobusu

SALDUS TŪRISMA INFORMĀCIJAS CENTRS

Striķu iela 3, Saldus
T: +371 63807443
E: tic@salus.lv
turisms.saldus.lv

Citas takas tuvumā



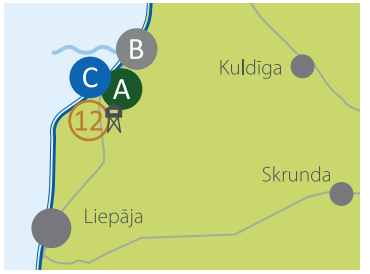

12 **Pāvilostas pludmales laipa**

A **Pāvilostas mola promenāde**
↔ 0,6 km, → ⟳ līnijveida,
GPS Lat: 56.88933, Lon: 21.17287

B **Rīvas loki**
↔ 3; 6; 8 km, → ⟳ līnijveida,
GPS Lat: 56.97027, Lon: 21.34781

C **Jūrtakas 6. posms**
(Pāvilosta-Jūrkalne)
↔ 20 km, → ⟳ līnijveida,
GPS Lat: 56.88814, Lon: 21.17891

Pāvilostas pludmales laipa

RĪGA182 km
LIEPĀJA 20 km



Pāvilostas pludmales laipa vijās gar platāko pelēko kāpu Latvijā un ļauj izbaudīt mierpilnu un nesteidzīgu pastaigu pa koka laipām pludmales centrālajā atpūtas zonā. Taka ļauj iepazīt unikālo piekrastes ainavu un pelēkajai kāpai raksturīgos augus.
Pludmales smilšu zona nav pieejama apmeklētājiem ratiņkrēslā, līdz ar to līdz pašam krastam nebūs iespējams tikt.

LABIEKĀRTOJUMS

stāvlaukuma teritorijā

nav pielāgots (tuvākā pieejamā WC – Pāvilostas TIC)

DABAS LIEGUMS "PĀVILOSTAS PELĒKĀ KĀPA", PĀVILOSTA
Ieteicamais sākuma punkts:
Kalna iela 43

GPS Lat: **56.89303**, Lon: **21.18531**

0,5 h (turp un atpakaļ)

0,5 km (turp un atpakaļ)

Nav marķēta, taču var viegli orientēties pēc takas

Līnijveida

Atsevišķos takas posmos slīpums pārsniedz 8%, tāpēc ieteicama asistenta palīdzība

Atsevišķos laipas posmos ir kāpumi/ kritumi, kas var apgrūtināt izbraukšanu apmeklētājiem ratiņkrēslā, ieteicama asistenta palīdzība

Dēļu laipa (1,2 m plata). Speciāli samainīšanās laukumi nav ierīkoti, taču ir iespējams samainīties atpūtas laukumiņos un laipas krustojuma vietā pie norādes uz Lietuviešu kareivju kapiem. Takas sākumā - grants šķembu segums.

ar a/m

PĀVILOSTAS TŪRISMA INFORMĀCIJAS CENTRS
Dzintaru iela 2, Pāvilosta
T: +371 29121894
E: tic@pavilosta.lv
www.visitpavilosta.lv

Citas takas tuvumā

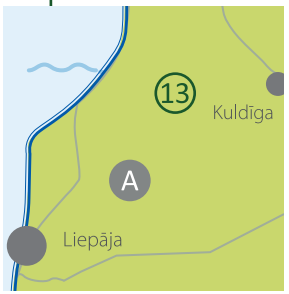

13 Žibgravas dabas taka

A Cīravas mežaparks
⟷ dažādas distances,
→¦↻ lokveida,
GPS Lat: 56.73578, Lon: 21.38335

13

Žibgravas
dabas taka

RĪGA 185 km
LIEPĀJA 70 km

"Mazātak"

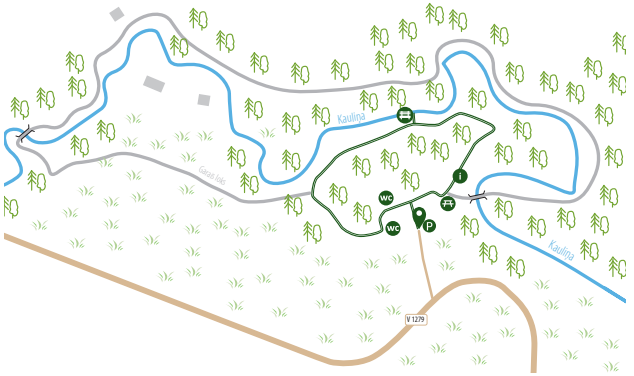

Žibgravas dabas takas nosaukums jau pats par sevi liecina par dabas takas galveno vērtību – gravu, kuras augstums vietām sasniedz 15 m. Taka vijas caur paugurainu meža reljefu gar Kauliņupītes gleznaino, līkumoto krastu divos lokos – garajā un īsajā. Garajā takas lokā ir izvietoti informācijas stendi ar informāciju par dabas takā sastopamajiem augiem un dzīvniekiem, teikām un mīklām saistībā ar suitu dialektu, uz kuriem atbildes sniegtas katrā nākošajā stendā. Savukārt īsajam lokam dots nosaukums "Mazātak" un tas būs izbraucams arī apmeklētājiem ratiņkrēslos.

LABIEKĀRTOJUMS

ALSUNGA

Ieteicamais sākuma punkts: Autostāvvieta pie "Mazātak" loka atpūtas vietas "Dančplacs"

GPS Lat: **56.98412**, Lon: **21.58400**

"Mazātak" – 20 min
Visa taka – 1 h

"Mazātak" – 0,5 km
Visa taka – 1,5 km

Norādes zīmes un stabiņi ar pieejamības marķējumu

Lokveida

"Mazātak" ir neliels slīpums vienā takas daļā aiz tualetes, taču pārvarams. Garajā takas lokā slīpumi takas reljefa dēļ būtiski pārsniedz 8%, tāpēc apmeklētājiem ratiņkrēslos un vecākiem ar bērnu ratiņiem šī takas daļa nav ieteicama.

Slapjā laikā atsevišķi garās takas posmi var būt mitri un applūduši, ieteicams paņemt atbilstošus apavus.

Iestaigāta taka. Grants šķembu segums "Mazātak" lokā (1,5 m plata).

ar a/m

ALSUNGAS TŪRISMA INFORMĀCIJAS UN VĒSTURISKĀ MANTOJUMA CENTRS

Skolas iela 11a, Alsungaa
T: +371 26425015
E: muzejs@alsunga.lv
www.alsunga.lv

Citas takas un apskates vietas tuvumā



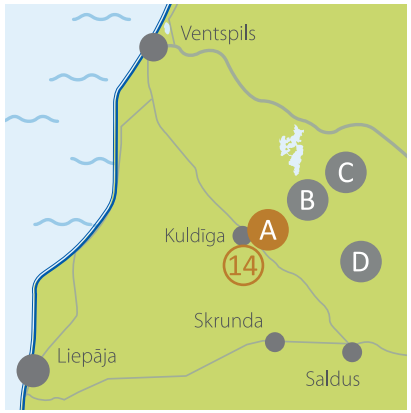

14 Ventas upes kreisā krasta taka

A Mārtiņsalas dabas taka
⟷ 0,5 km, ⟶ ⟳ lokveida,
GPS Lat: 56.97058, Lon: 21.97934

B Īvandes ūdenskritums
GPS Lat: 57.06800, Lon: 22.29518

C Taka uz Māras kambaru alām
⟷ 0,85 km, ⟶ ⟳ līnijveida,
GPS Lat: 57.08240, Lon: 22.37690

D Kalnansu purva taka
⟷ 1 km, ⟶ ⟳ lokveida,
GPS Lat: 56.90632, Lon: 22.39933

14

Ventas upes kreisā krasta taka

RĪGA 160 km
LIEPĀJA 82 km



Taka vijas gar Ventas upes krastu līdz pat Kuldīgas jaunajam tiltam, ļaujot baudīt dabas skatus, vērot putnus, Ventas upes plūdumu un, protams, Ventas rumbu, kas ir nozīmīgākais ģeoloģiskais objekts dabas liegumā un platākais ūdenskritums Eiropā – 249 m. Taka ļaus izbaudīt nesteidzīgu pastaigu pat krēslā, jo tā ir arī izgaismota posmā no Pils ielas līdz Vienības ielai.

LABIEKĀRTOJUMS

Mārtiņsalas autostāvvietā pie Ventas rumbas vai Stendes ielā

pieejama tualete Pilsētas dārzā un Krasta ielā

Stendes ielā 2a un Pils ielā

nav pielāgots

DABAS LIEGUMS "VENTAS IELEJA", KULDĪGA

Ieteicamais sākuma punkts: Pils iela 8

GPS Lat: **56.96741**, Lon: **21.97676**

40 min (vienā virzienā)

2,4 km (vienā virzienā)

Neliels slīpums atsevišķos posmos, kas atbilstoši atzīmēts ar brīdinājuma zīmēm

Nav marķēta, taču var viegli orientēties pēc takas. Takas sākumā un beigās info stendi.

Līnijveida

Grants šķembu segums, dēļu laipa, vidēji 2m plata

ar a/m
ar autobusu

P/I "KULDĪGAS AKTĪVĀS ATPŪTAS CENTRS"

Bazničas iela 5, Kuldīga
T: +371 29334403
E: tourinfo@kuldiga.lv
www.visitkuldiga.com

Citas takas un apskates vietas tuvumā



15 Ventspils Jūrmalas parks

A Jūrkalnes stāvkrasts
GPS Lat: 57.00483, Lon: 21.37631

B Užavas grīvas pludmales laipa
0,5 km, līnijveida,
GPS Lat: 57.24728, Lon: 21.41551

C Jūrtakas 9. posms
(Užava-Ventspils)
20 km, līnijveida,
GPS Lat: 57.24728, Lon: 21.41551

D Grīžu Velna beņķis
GPS Lat: 57.38944, Lon: 21.77197

E Ventspils Starptautiskais radioastronomijas centrs
GPS Lat: 57.55341, Lon: 21.85504

Foto: Gatis Vilbrants

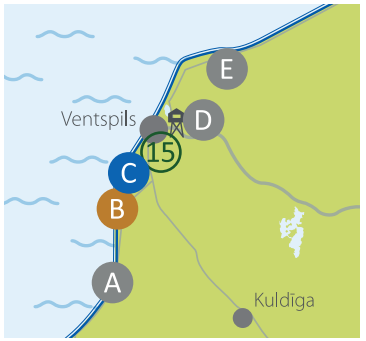

Ventspils Jūrmalas parks

RĪGA 161 km
LIEPĀJA 114 km

Ventspilī, netālu no jūras, atrodas plašs un labiekārtots Jūrmalas parks, kas piedāvā atpūtas un pastaigu iespējas svaigā gaisā visai ģimenei. Cauri parkam vijas daudz un dažādas taciņas, kā arī ierīkota īpaša Enkuru taka, kas ir 730 m gara un tajā ir apskatāma Baltijas valstīs lielākā enkuru kolekcija. Lielākais enkurs ir 23 tonnas smags un 6 m augsts. Cauri Jūrmalas parkam kursē arī Piejūras brīvdabas muzeja Mazbānītis.

Apmeklētājiem ratiņkrēslā un vecākiem ar bērnu ratiņiem, lai nokļūtu pludmalē pie pašas jūras, vispiemērotākā būs 6. ieeja, kas atrodas parka teritorijā.

Noteikti apskatiet arī netālu esošo promenādi pie Dienvidu mola, kas piedāvā lielisku pastaigu gar Ventas krastu, uz kura izvietotas 14 bojas un stoderes. Pie katras bojas novietota informācijas plāksnīte, kas paskaidro, kādam nolūkam konkrētais boju tips domāts.

LABIEKĀRTOJUMS

wc P

Foto: L.Čekanavica

Foto: Oskars Jūra

PARKA UN LOČU IELAS KRUSTOJUMS, VENTSPILS

GPS Lat: **57.38586**, Lon: **21.53668**

1-2 h

Kopējais parka taciņu garums – 3,5km

Marķēta ar norādēm

Lokveida

Grants šķembu segums. Sākumā – asfalts.

ar a/m
ar autobusu

izņemot suņus-pavadoņus

VENTSPILS TŪRISMA INFORMĀCIJAS CENTRS
Dārzu iela 6 (Ventspils Prāmju pasažieru terminālis, 1.stāvs)
T: +371 29232226
E: tourism@ventspils.lv
www.visitventspils.com

Citas takas un apskates vietas tuvumā

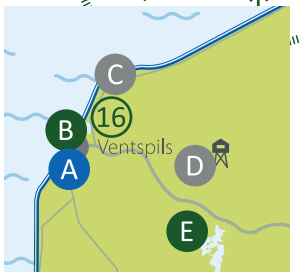

Foto: Ivars Salmanis

16 Būšnieku ezera dabas taka

A Jūrtakas 10. posms (Ventspils-Staldzene)
15 km, līnijveida,
GPS Lat: 57.39702, Lon: 21.53323

B Staldzenes stāvkrasts
GPS Lat: 57.44506, Lon: 21.60509

C Ovišu bāka
GPS Lat: 57.56870, Lon: 21.71375

D Vasenieku purva taka
3,8 km, cilpveida,
GPS Lat: 57.35689, Lon: 22.15348

E Usmas Elkraga dabas taka
0,7 km, lokveida,
GPS Lat: 57.20721, Lon: 22.15261

LABIEKĀRTOJUMS

pieejama

16

Būšnieku ezera dabas taka

RĪGA 170 km
VENTSPILS 13 km

ezera laipa

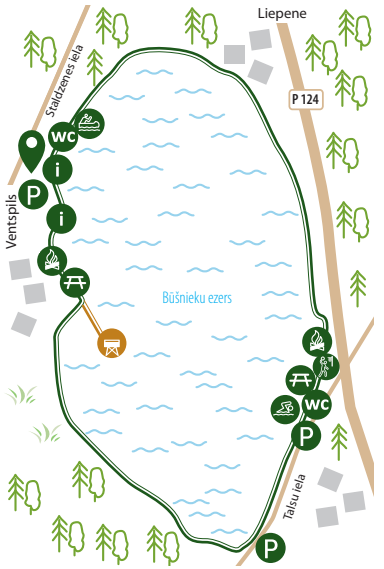

Būšnieku ezers kļuvis par brīnišķīgu aktīvās atpūtas cienītāju objektu, kura īpašo dabas skaistumu tagad iespējams izbaudīt ne tikai peldētājiem un laivotājiem, bet arī velobraucējiem, skrējējiem, pastaigu mīļotājiem un arī ornitologiem. Taka vijas apkārt visam ezeram. Aktīvā dzīvesveida piekritējus iepriecina arī izveidotā veselības taka ar 10 vingrošanas stendiem visām vecuma grupām. Ezera purvainajā krasta zonā izveidota 187 m gara gājēju laipa ar skatu platformu putnu vērošanai, uz kuras uzstādīti arī soliņi un informatīvā planšete ar Būšnieku ezerā sastopamo putnu attēliem. Veloceliņa posmā uzstādīti informatīvie stendi par dabas liegumu un tajā sastopamo floru un faunu. Dabas liegums "Būšnieku ezera krasts" izveidots 2004. gadā, lai aizsargātu dažādus Eiropas nozīmes biotopus, tas ir 49 hektārus plašs un iekļauts Eiropas aizsargājamo dabas teritoriju Natura 2000 tīklā. Te ir labiekārtotas peldvietas un piknika vietas, velosipēdu novietnes, laivu bāzē var iznomāt laivu, bet aktīvā ūdens sporta cienītāju ērtībai ierīkotas laipas. Ezera dienvidu pusē tikai 50 m no takas iespējams arī apmeklēt Briežu dārzu.

DABAS LIEGUMS "BŪŠNIEKU EZERA KRASTS", VENTSPILS
Ieteicamais sākuma punkts: Būšnieku ezera laivu bāze (Staldzenes iela 70)

GPS Lat: **57.45294**, Lon: **21.62905**

2 h

8 km

Marķēta ar speciālām norādēm – koka dēlīši ar paveiktās distances norādi ik pēc kilometra, kā arī norādes ar pieejamības marķējumu

Lokveida

Slīpums laipas sākumā un beigās pārsniedz 8%

Grants šķembu segums, laipa, asfaltēts ceļš

ar a/m
ar autobusu

aizliegts pludmales peldvietas zonā (izņemot suņus-pavadoņus)

VENTSPILS TŪRISMA INFORMĀCIJAS CENTRS
Dārzu iela 6 (Ventspils Prāmju pasažieru terminālis, 1.stāvs)
T: +371 29232226
E: tourism@ventspils.lv
www.visitventspils.com

Citas takas tuvumā

Foto: Ainars Gaidis

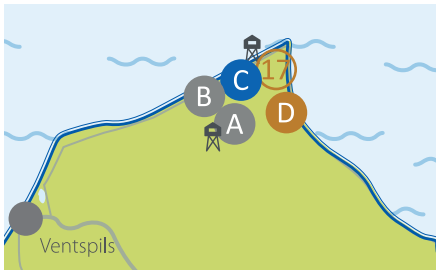

Foto: Ainars Gaidis

17 **Kolkas priežu taka**

A **Šlīteres dabas taka**
↔ 2,2 km, → ↻ lokveida,
GPS Lat: 57.62650, Lon: 22.29191

B **Pēterezera dabas taka**
↔ 3,5 km, → ↻ lokveida,
GPS Lat: 57.65414, Lon: 22.27086

C **Jūrtakas 14. posms**
(Sīkrags-Saunags)
↔ 16 km, → ↻ līnijveida,
GPS Lat: 57.66266, Lon: 22.22616

Jūrtakas 15. posms
(Saunags-Kolka)
↔ 13 km, → ↻ līnijveida,
GPS Lat: 57.71869, Lon: 22.43300

Jūrtakas 16. posms
(Kolka-Ģipka)
↔ 24 km, → ↻ līnijveida,
GPS Lat: 57.75637, Lon: 22.59950

D **Ēvažu dabas taka**
↔ 0,6 km, → ↻ līnijveida,
GPS Lat: 57.67759, Lon: 22.56800

Kolkas priežu taka

RĪGA 160 km
VENTSPILS 75 km



Kolkas priežu taka sniedz iespēju baudīt vieglu, patīkamu pastaigu caur krāšņu priežu mežu, pelēkajām un baltajām kāpām un, protams, liedagu. Takai raksturīgas simtgadīgas, žuburainas zemzaru priedes, kas ieputinātas smiltīs līdz pat 2-3 m. Par koku ievērojamo vecumu liecina to izmēri, kā arī ķērpji un sūnas uz zariem. Šeit redzamas arī vecākās – mežainās kāpas. Mežā un kāpās sastopami gan tipiskie augi, tādi kā mellenes, virši, vistenes, mārsils, laimiņš, gan arī aizsargājamie augi, kā arī dažādi kukaiņi, kas mājo vecajos kokos. Pa ceļam pieejamas divas skatu platformas un 15 m augsts skatu tornis jūras ainavas un putnu vērošanai.
Pludmales smilšu zona nav pieejama apmeklētājiem ratiņkrēslos, līdz ar to līdz pašam krastam nebūs iespējams tikt.

LABIEKĀRTOJUMS

pieejams ar asistentu

nav pielāgots

SLĪTERES NACIONĀLAIS PARKS, KOLKA

Ieteicamais sākuma punkts: Autostāvvieta aiz šosejas Tukums-Kolka (P 131) apļa (ir brūnā zīme ar norādi uz taku), ap 500 m no Kolkasraga

GPS Lat: **57.75630**, Lon: **22.59131**

40 min

1,8 km

Nav marķēta, taču var viegli orientēties pēc takas. Ir norāde takas sākumā.

Lokveida (ja daļu takas mēro arī pa liedagu).
Apmeklētājiem ratiņkrēslos un vecākiem ar bērnu ratiņiem taka ir izejama līnijveidā.

Atsevišķos takas posmos slīpums pārsniedz 8% un 15%, ieteicama asistenta palīdzība

Grants sķembu segums (vidēji 1,2m plats), dēļu laipa, liedags.
Takas sākumā pie stāvlaukuma - asfalts.

ar a/m

DUNDAGAS TŪRISMA INFORMĀCIJAS CENTRS

"Dundagas pils", Pils iela 14
T: +371 29444395
E: tic@dundaga.lv, **visit.dundaga.lv**

SLĪTERES NACIONĀLAIS PARKS: "ŠLĪTERES MEŽNIECĪBA"

Dundagas pagasts
T: +371 63286000
E: kurzeme@daba.gov.lv, **www.slitere.lv**

Citas takas un apskates vietas tuvumā

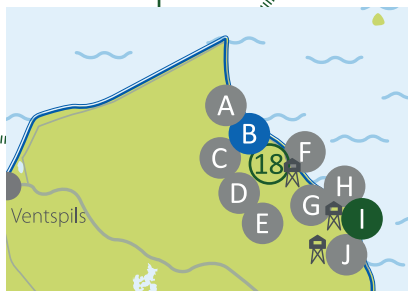





(18) **Pastaigu laipas Rojas pludmalē**

A Pūrciema Baltās kāpas taka
⟷ 0,9 km, ⟶ cilpveida,
GPS Lat: 57.57676, Lon: 22.62746

B Jūrtakas 17. posms
(Ģipka-Kaltene)
⟷ 20 km, ⟶ līnijveida,
GPS Lat: 57.56444, Lon: 22.66720

Jūrtakas 18. posms
(Kaltene-Mērsrags)
⟷ 24 km, ⟶ līnijveida,
GPS Lat: 57.45344, Lon: 22.89200

C Brīvdabas taka gar Rojas upi
⟷ 2; 7; 15 km, ⟶ lokveida,
GPS Lat: 57.50824, Lon: 22.78451

D Lūrmaņu klintis
GPS Lat: 57.43301, Lon: 22.71900

E Bīlavu velna laiva
GPS Lat: 57.42380, Lon: 22.69590

F Rojas dienvidu mols
⟷ 0,2 km, ⟶ līnijveida,
GPS Lat: 57.50523, Lon: 22.81292

G Kaltenes kalvas
⟷ 1,7 km, ⟶ lokveida,
GPS Lat: 57.45806, Lon: 22.85598

H Kaltenes putnu taka
⟷ 1,1 km, ⟶ līnijveida,
GPS Lat: 57.44570, Lon: 22.90463

I Mērsraga pludmales laipa
⟷ 0,4 km, ⟶ līnijveida,
GPS Lat: 57.36540, Lon: 23.12200

J Orhideju taka
⟷ 5 km, ⟶ lokveida,
GPS Lat: 57.25805, Lon: 23.13639

Pastaigu laipas Rojas pludmalē

RĪGA 131 km
VENTSPILS 110 km

gar jūras krastu

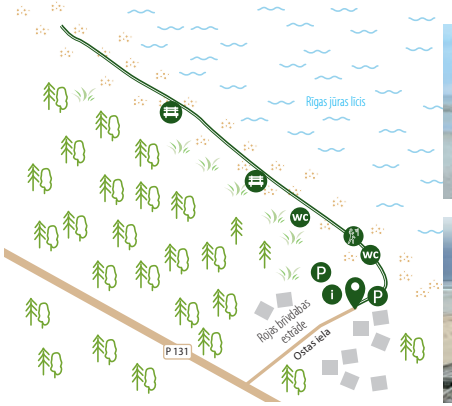

Rojas pludmale ir viena no labiekārtotākajām pludmalēm Latvijā un tās koka laipu sistēma – viena no retajām, kas pieejama ikvienam, t.sk. apmeklētājiem ratiņkrēslos, vecākiem ar bērnu ratiņiem, senioriem utt. Pludmalē ierīkoti volejbola un futbola laukumi, izveidoti rotaļu laukumi bērniem. Informatīvais stends veidots arī Braila rakstā un ir pieejama pludmales taktilā karte.

Pastaigu var veidot gan izejot visas laipas, gan pastaigājoties gar pludmali līdz pat Rojas ziemeļu molam ar bāku galā. Pastaigas laikā redzēsiet mežainās un ar piejūras augiem klātās pelēkās kāpas un tajās sastopamos augus un izbaudīsiet mierīgu pastaigu gar smilšaino liedagu. Aktīvākajiem ceļotājiem iespējams "izlocīt kājas" uz Ziemeļu mola akmeņiem un aiziet līdz pat bākai mola galā.

Jāņem gan vērā, ka pludmales smilšu zona nav pieejama apmeklētājiem ratiņkrēslos, līdz ar to līdz pašam jūras krastam nebūs iespējams tikt.

LABIEKĀRTOJUMS

pieejams

vasaras sezonā pludmalē

atļautās vietās jūrā iespējams izbraukt ar ūdens motocikliem un nodarboties ar kaitbordu, nav pielāgots

ROJA
Ieteicamais sākuma punkts:
Autostāvvieta pie Ostas ielas, Roja

GPS Lat: **57.50946**, Lon: **22.80121**

0,5 h (ejot tikai pa dēļu laipu)
1 h pilnai distancei lokveidā (ejot pa laipu, liedagu un molu)

Laipa: 0,8 km (vienā virzienā)
Ejot lokveidā, daļu takas mērojot pa dēļu laipu, daļu – pa liedagu un molu: 3 km

Nav marķēta, taču var viegli orientēties pēc takas

Līnijveida

Atsevišķās nobraukšanas vietās uz pludmales smilšu zonu slīpums pārsniedz 8%, taču pludmales smilšu zona nav pielāgota apmeklētājiem ratiņkrēslos un vecākiem ar bērnu ratiņiem

Dēļu laipa (platums 1,9 m), liedags, mols. Takas sākumā asfalts.

ar a/m
ar autobusu

peldsezonas laikā (maijs-oktobris) un izņemot suņus-pavadoņus

ROJAS TŪRISMA INFORMĀCIJAS CENTRS
Selgas iela 14E, Roja
T: +371 28630590
E: tic@roja.lv, **www.roja.lv**

Citas takas un apskates vietas tuvumā

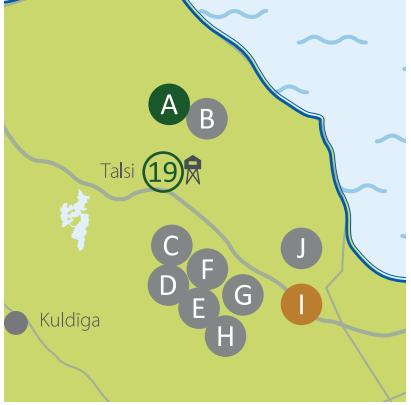

Foto: Gatis Pīlēģis

19 Talsu promenāde

A Atpūtas parks "Laumas"
↔ 5 km, → ⋮ ↻ lokveida,
GPS Lat: 57.37181, Lon: 22.52713

B Tilgaļu dižakmens
GPS Lat: 57.35026, Lon: 22.72271

C Virsaišu ūdenskrituma taka
↔ 1,4 km, → ⋮ ↻ līnijveida,
GPS Lat: 57.09522, Lon: 22.54177

D Drubazu botānikas taka
↔ 2 km, → ⋮ ↻ cilpveida,
GPS Lat: 57.03040, Lon: 22.59662

E Imulas upes taka
↔ 4,5 km, → ⋮ ↻ lokveida,
GPS Lat: 57.01412, Lon: 22.62397

F Zirgu taka
↔ 3 km, → ⋮ ↻ līnijveida,
GPS Lat: 57.02451, Lon: 22.59271

G Čužu purva taka
↔ 4,4 km, → ⋮ ↻ lokveida,
GPS Lat: 57.02644, Lon: 22.78550

H Buses pilskalns
↔ 2,7 km, → ⋮ ↻ lokveida,
GPS Lat: 56.99226, Lon: 22.60387

I Jaunmoku pils taka
↔ 1,5 km, → ⋮ ↻ lokveida,
GPS Lat: 56.98239, Lon: 23.05337

J Jāņupītes dabas taka
↔ 2 km, → ⋮ ↻ lokveida,
GPS Lat: 57.1131, Lon: 23.03858

19

Talsu promenāde

● ← RĪGA 104 km

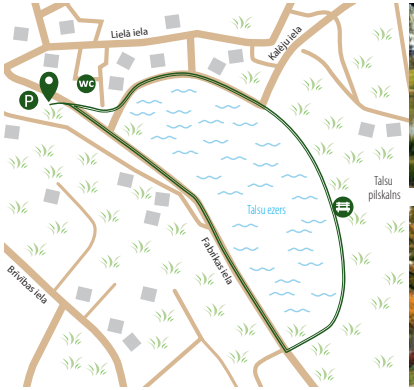

Talsu promenāde atrodas pašā Talsu sirdī – pie Talsu ezera un viena no pilsētas 9 pakalniem – Talsu pilskalna, kura pakājē savulaik atradusies kuršu senpilsēta. Promenāde vijas visapkārt ezeram un ļauj baudīt kā ezera un pilskalna fantastisko apkārtni, tā arī vienkārši jauku un ērtu pastaigu.

Aktīvākajiem apmeklētājiem iespējams arī uzkāpt pašā pilskalnā, no kura paveras viens no labākajiem skatiem uz Talsu ezera promenādes apkārtni un iznāk lieliskas pilsētas ainavas fotogrāfijas (pats pilskalns nav pieejams apmeklētājiem ratiņkrēslos).

LABIEKĀRTOJUMS

pieejama

var piekļūt, bet nav speciāli pielāgots

TALSI
Ieteicamais sākuma punkts:
Autostāvvieta pie Talsu Tautas nama

GPS Lat: **57.24382**, Lon: **22.59189**

0,5 h

↔ 1,2 km

Nav marķēta, taču var viegli orientēties pēc takas

→ ⋮ ↻ Lokveida

Dēļu laipa (2,75 m plata), asfalts, bruģis, grants šķembu segums

ar a/m
ar autobusu

TALSU TŪRISMA INFORMĀCIJAS CENTRS,
Lielā iela 19/21, Talsi
T: +371 26469057
E: tic@talsi.lv
visittalsi.com

Citas takas tuvumā

20 **Kupskalnu dabas taka**

A **Jūrtakas 21. posms**
(Ragaciems-Dubulti)
⟷ 22 km, ⟶ līnijveida,
GPS Lat: 57.03455, Lon: 23.48586



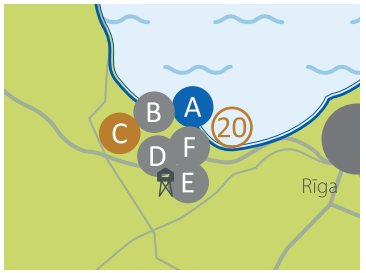

B **Lāčupītes dendrārijs**
⟷ 4 km, ⟶ lokveida,
GPS Lat: 57.04427, Lon: 23.35616

C **Valguma mākslas taka mežā**
⟷ 2 km, ⟶ lokveida,
GPS Lat: 56.98830, Lon: 23.31555

Valguma baskāju taka
⟷ 3 km, ⟶ lokveida,
GPS Lat: 56.98830, Lon: 23.31555

Dabas gleznu taka
⟷ 4 km, ⟶ lokveida,
GPS Lat: 56.98720, Lon: 23.31342

D **Kaņiera pilskalna taka**
⟷ 1,4 km, ⟶ lokveida,
GPS Lat: 56.99197, Lon: 23.42601

E **Sēra dīķu taka**
⟷ 0,8 km, ⟶ līnijveida,
GPS Lat: 56.96522, Lon: 23.46955

F **Kaņiera niedrāja taka**
⟷ 2,8 km, ⟶ lokveida,
GPS
Lat: 56.99763, Lon: 23.47608

20

Kupskalnu dabas taka

RĪGA 30 km

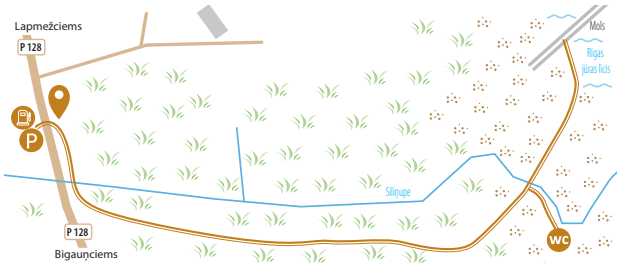

Īsa, patīkama, viegla taka, kas ļauj ātri un komfortabli piekļūt jūrai Bigauņciemā. Taka ved pa koka laipu gar Siliņupes krastu un mežainām kāpām, kas aizved līdz plašai un ļoti skaistai smilšu pludmalei pie vecā Lapmežciema mola. Siliņupē bieži novērojami ūdensputni – meža pīles, lauči, zivju gārnis u.c.

LABIEKĀRTOJUMS

pieejama





ĶEMERU NACIONĀLAIS PARKS, LAPMEŽCIEMA PAGASTS
Šosejas "Sloka-Talsi" malā, stāvvietā pie Siliņupes, takai pretējā šosejas pusē

GPS Lat: **56.99117**, Lon: **23.52346**

15 min (vienā virzienā)

0,5 km (vienā virzienā)

Nav marķēta, taču var viegli orientēties pēc takas

Līnijveida

Dēļu laipa (nav samainīšanās laukumu), smiltis pludmales daļā

ar a/m
ar autobusu

aizliegti ūdens motocikli
peldsezonas laikā (maijs-oktobris) pludmalē un izņemot suņus-pavadoņus

DABAS IZGLĪTĪBAS CENTRS "MEŽA MĀJA"
Tūristu iela 1, Ķemeri
T: +371 29149365
www.daba.gov.lv

ENGURES TŪRISMA INFORMĀCIJAS PUNKTS
Jūras iela 114, Engure
T: +371 63161701
E: tic@enguresnovads.lv
www.enguresnovads.lv

Citas takas tuvumā



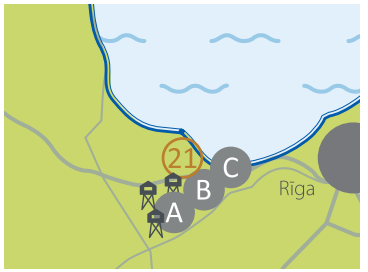





21 **Melnalkšņu dumbrāja laipa**

A **Lielā Ķemeru tīreļa purva laipa**
⟷ 3,5 km, ⟶ lokveida,
GPS Lat: 56.91661, Lon: 23.46481

B **Zaļās kāpas taka**
⟷ 13 km, ⟶ līnijveida,
GPS Lat: 56.94476, Lon: 23.47423

C **Slokas ezera dabas taka**
⟷ 3,5 km, ⟶ lokveida,
GPS Lat: 56.95743, Lon: 23.54639

21

Melnalkšņu dumbrāja laipa

● ⟵ RĪGA 31 km

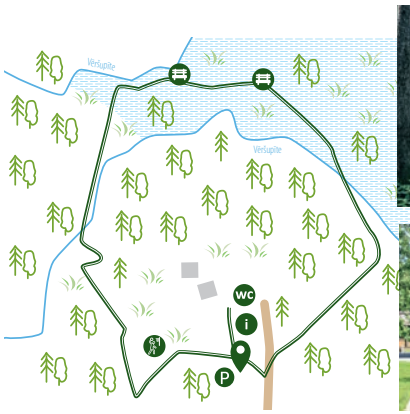

ĶEMERU NACIONĀLAIS PARKS
Ieteicamais sākuma punkts:
Tūristu iela 1, Ķemeri

GPS Lat: **56.95192**, Lon: **23.51322**

0,5 h

1 km

Nav marķēta, taču var viegli orientēties pēc takas

Lokveida

Laipas sākumā 14,4% slīpums, 2 m

Dēļu laipa 1,2 m plata, bet bez samainīšanās laukumiem, tāpēc jāievēro informācijas stendos norādītais kustības virziens. Laipas dēļi nav izvietoti perpendikulāri kustības virzienam un šķirbas starp dēļiem pārsniedz 1 cm, taču uz dēļiem uzklāts metāla siets, līdz ar to laipa ir izbraucama ratiņkrēslā. Takas sākumā un beigās – asfalts un grants šķembu segums.

ar a/m
ar vilcienu vai autobusu līdz Ķemeriem

Taka iepazīstina ar pārmitru platlapju mežu – melnalkšņu dumbrāju gar Vēršupītes krastu. Dumbrājs ir īpaši aizraujošs pavasarī un vasaras sākumā, kad dumbrājā saplaukst krāšņi pavasara ziedi, atplaukst purva purenes un apkārt manāmi un saklausāmi meža putni. Taču laipa sniedz jauku pastaigu arī rudenī, kad pamazām nodzeltē lakstaugi un uz kailo koku stumbriem izceļas sūnu un sēņu daudzveidība. Savukārt ziemā mitrās ieplakas un aizsalušo upi pārklāj sniegs un tajā iezīmējas dzīvnieku pēdu raksti.

Dumbrāju par piemērotu mājvietu atzīst gandrīz visi Latvijā sastopamie dzeņi, arī parka simbols – baltmugurdzenis.

Dumbrāja laipa ir savienota ar Meža taku, kas ļauj iepazīt sausu lapu koku mežu – gāršu. Tās garums ir apmēram 600 m un tā ved pa vēsturiskā Ķemeru kūrorta parka celiņiem līdz sēravota paviljonam "Ķirzaciņa" (~ 800 m) un Ķemeru centram (~ 1 km). Meža taka nav pieejama apmeklētājiem ratiņkrēslā.

LABIEKĀRTOJUMS

P i pieejams tūrisma informācijas centrs, gar laipu izvietotas informācijas plāksnes
WC pieejama
RENT Ķemeru dzelzceļa stacijā

✱ Tūristu iela 1, Ķemeri, **T:** +371 29149365, **www.daba.gov.lv**

DABAS IZGLĪTĪBAS CENTRS "MEŽA MĀJA"✱

TUKUMA TŪRISMA INFORMĀCIJAS CENTRS
Talsu iela 5, Tukums
T: +371 28311557
E: tic@tukums.lv, **www.visittukums.lv**

Citas takas un apskates vietas tuvumā

Foto: Jelgavas reģionālā TIC publicitātes foto

Foto: Inga Hartika



Foto: Jelgavas reģionālā TIC publicitātes foto

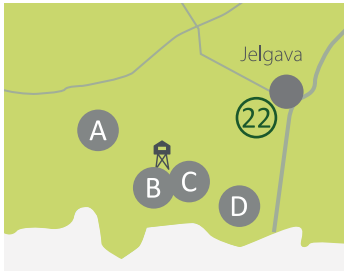

Foto: Inga Hartika

(22) **Koka laipas Svētes palienes pļavās**

A **Pokaiņu mežs**
⟷ 15 km, ⟶ ⟳ lokveida,
GPS Lat: 56.57683, lon: 23.07100

B **Tērvetes koka pils**
GPS Lat: 56.48151, Lon: 23.37551

C **Tērvetes dabas parks**
⟷ dažādas distances,
⟶ ⟳ lokveida,
GPS Lat: 56.48580, Lon: 23.36890

D **Vilces dabas parks**
⟷ 2 km, ⟶ ⟳ lokveida,
GPS Lat: 56.42100, Lon: 23.54300

Koka laipas

Svētes palienes pļavās

● ⟵ RĪGA 41 km

LABIEKĀRTOJUMS

Laipas izbūvētas Svētes upes palienes pļavu iepazīšanai – nesteidzīgām pastaigām dabā pilsētas nomalē un palienes pļavās mītošās floras un faunas vērošanai. Laipas izbūvētas 1,5 m augstumā, nodrošinot drošu un ērtu pastaigu arī palu laikā.
Laipas veidotas divās zonās – mazā laipu taka un garā laipu taka un tās savienotas ar grantētu ceļu.

JELGAVA
Ieteicamais sākuma punkts:
Uzeja uz mazā laipu loka no Vītolu ceļa vai uzeja uz garās laipu takas Sniega ielā

GPS Uzeja uz mazās laipu takas no Vītolu ceļa: **Lat: 56.63896 Lon: 23.68758**
Uzeja uz garās laipu takas Sniega ielā: Lat: **56.64462 Lon: 23.68320**

Mazā laipu taka: 20 min
Garā laipu taka: 0,5 h

⟷ Mazā laipu taka: 1 km (ejot lokveidā, t.sk. pa savienojošo grants ceļu)
Garā laipu taka: 1,2 km

Nav marķēta, taču var viegli orientēties pēc takas

⟶ ⟳ Mazā laipu taka: lokveida (ejot pa savienojošo grants ceļu)
Garā laipu taka: cilpveida

Koka laipa (1,8 m plata), ir saimainīšanās vietas. Taku sākumā un abu taku savienojumā – grants ceļš.

ar a/m

JELGAVAS REĢIONĀLAIS TŪRISMA CENTRS
Jelgavas Sv. Trīsvienības baznīcas tornis (1.stāvs), Akadēmijas iela 1, Jelgava
T: +371 63005445
E: tic@tornis.jelgava.lv
www.visit.jelgava.lv

Citas takas un apskates vietas tuvumā

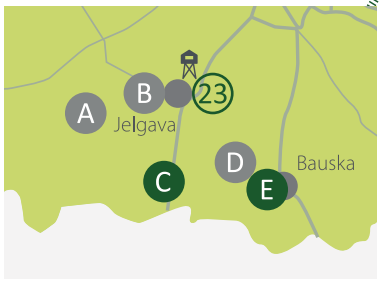

Foto: Jelgavas reģionālā TIC publicitātes foto



Foto: Jelgavas reģionālā TIC publicitātes foto

Foto: Zemgales plānošanas reģions

Foto: Jelgavas reģionālā TIC publicitātes foto

23 Jelgavas Pasta sala

A Dobeles pilsdrupas
GPS Lat: 56.62143, Lon: 23.27107

B Pils salas taka
⟷ 3 km, ⟶ līnijveida,
GPS Lat: 56.66052, Lon: 23.72908

C Elejas muižas parks
⟷ 2 km, ⟶ lokveida,
GPS Lat: 56.43240, Lon: 23.70373

D Mežotnes pilskalna dabas taka
⟷ 2 km, ⟶ lokveida,
GPS Lat: 56.44029, Lon: 24.04551

E Bauskas pils
GPS Lat: 56.40359, Lon: 24.17213

Jelgavas Pasta sala

23

● ⟵ RĪGA 40 km

salas sākumā ir vadlīnija

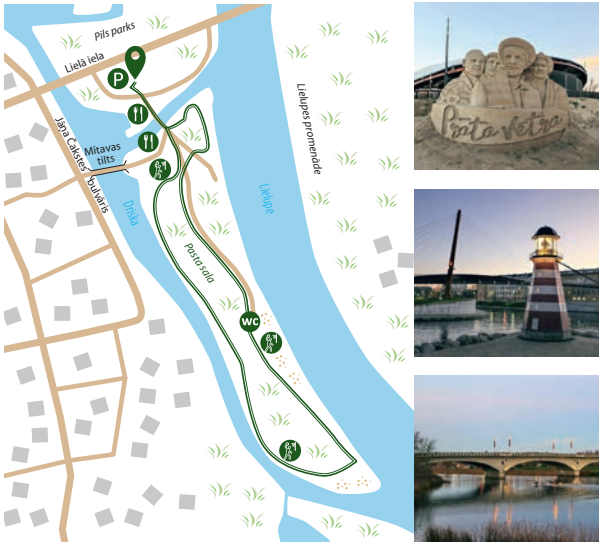

Pasta sala ir iecienīta Jelgavas pilsētas iedzīvotāju un viesu atpūtas vieta. Tā ir 9 ha plaša, labiekārtota teritorija ar pastaigu un velo celiņiem, bērnu spēļu laukumiem, atpūtas vietām, āra trenažieriem, estrādi, skulptūru parku, pludmali. Pasta salā norisinās lielākie pilsētas festivāli, piem., Starptautiskie ledus skulptūru un Smilšu skulptūru festivāli. Apmeklējumu iespējams plānot arī krēslas stundās, jo sala ir izgaismota. Ziemā pieejama publiskā slidotava.

JELGAVA
Ieteicamais sākuma punkts:
Autostāvvieta pie Pasta salas

GPS Lat: **56.65345**, Lon: **23.73267**

1 h

⟷ 2,5 km

Nav marķēta, taču var viegli orientēties pēc takas

Bruģis. Takas sākumā – asfalts, smilšu skulptūru parkā – smiltis (virsmas segums ir ciets), atpūtas zonās - grants šķembu segums.

ar a/m
ar autobusu vai vilcienu

JELGAVAS REĢIONĀLAIS TŪRISMA CENTRS
Jelgavas Sv. Trīsvienības baznīcas tornis (1.stāvs), Akadēmijas iela 1, Jelgava
T: +371 63005445
E: tic@tornis.jelgava.lv
www.visit.jelgava.lv

LABIEKĀRTOJUMS

P WC pieejams

Citas takas tuvumā

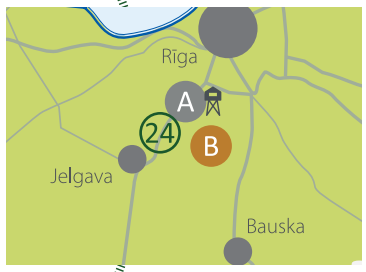

24 Olaines mežaparks

A Jaunolaines pastaigu taka
⟷ 0,5 km, ⟶ lokveida,
GPS Lat: 56.80831, Lon: 23.99209

B Jāņupes karjers
⟷ 1 km, ⟶ lokveida,
GPS Lat: 56.69445, Lon: 24.10258

Foto: Olena Kažoka

24

Olaines mežaparks

● ⟵ RĪGA 18 km

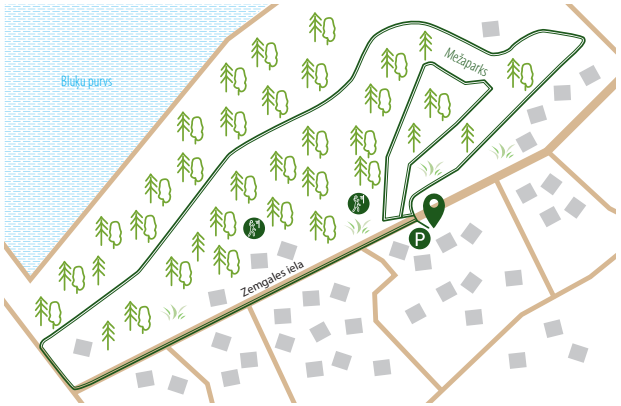

Olaines mežaparks noteikti ir apmeklējuma vērts, jo šeit ir plaša un moderna bērnu rotaļu pilsētiņa, daudz pastaigu taciņu priežu ieskautā mežā un Baltijā augstākais grafiti mākslas darbs uz 45 m augstā ūdenstorņa.
Ja pēc parka apmeklējuma ir vēlme vēl pasportot, var doties 5 km distancē pa pavisam nesen izbūvēto veloceliņu, kas no Olaines Mežaparka aizved līdz pat Līdumu karjeram, vai aizbraukt uz Līdumu karjeru ar auto, kur var doties 3 km garā dabas takā apkārt karjeram.

LABIEKĀRTOJUMS

t.sk. āra kafijas automāts, virvju trase, āra trenažieri, rotaļu laukums - nav pielāgots
(tuvākā pieejamā WC - Olaines pašvaldībā (Zemgales ielā 33))

OLAINE
Ieteicamais sākuma punkts:
Autostāvvieta netālu no ūdenstorņa

GPS Lat: **56.78303**, Lon: **23.93276**

1-1,5 h

Iespējams veidot dažāda garuma maršrutus

Nav marķēta, taču var viegli orientēties pēc takas

Lokveida

Asfalts, bruģis, grants šķembu segums, vidējais platums 1,4 m

ar a/m
ar autobusu
ar vilcienu līdz Olainei

OLAINES PAŠVALDĪBA

Zemgales iela 33, Olaine
T: +371 67964333
E: pasts@olaine.lv
www.olaine.lv

Citas takas tuvumā



25 **Līdumu karjera dabas taka**

A **Cenas tīreļa purva laipa**
⟷ 6 km, ⟶ ⟳ cilpveida,
GPS Lat: 56.86266, Lon: 23.78916

B **Ziemassvētku kauju taka**
⟷ 7 km, ⟶ ⟳ lokveida,
GPS Lat: 56.82958, Lon: 23.70118

Līdumu karjera dabas taka

25

RĪGA 27 km



LĪDUMU KARJERS, OLAINES NOVADS

GPS Lat: **56.78404**, Lon: **23.87610**

1 h

⟷ 2,9 km

Nav marķēta, taču var viegli orientēties pēc takas

⟶ ⟳ Lokveida

Atsevišķās vietās asfalta seguma daļā var nedaudz traucēt bedres, savukārt stāvvietas daļā – smiltis (lai gan segums ir blīvs un ciets), tāpēc apmeklētājiem ratiņkrēslā ieteicama asistenta palīdzība

Asfalts, grants šķembu segums, iestaigāta taka, dēļu laipa (platums 1,8 m)

ar a/m

Šī ir dabas taka, kur netālu no Rīgas izbaudīt mieru un klusumu pie dabas un ūdeņiem un kārtīgi izstaigāties. Ieteicama pavasarī, rudenī un ziemā, jo vasarā gan šī vieta ir ļoti populāra! Taku var sākt, dodoties iebrauktuves virzienā un turpinot ceļu gar karjera labo krastu, vai doties ceļā gar ezera kreiso krastu. Dodoties gar labo krastu, taka sākumā ved pa asfaltēto ceļa daļu, taču turpat jau drīz parādās arī pirmais informācijas stends ar karjera zīmējumu un takas maršrutu. Sasniedzot karjera tālāko punktu, taka turpinās pa grantētu pastaigu celiņu un, nonākot karjera otrā pusē, sākas koka pastaigu laipa, kas sniedz patiešām ainavisku pastaigu gar karjera kreiso krastu.

Ja pēc takas iziešanas ir vēlme vēl pasportot, var doties 5 km distancē pa pavisam nesen izbūvēto velocelinu, kas no karjera aizved līdz pat Olaines Mežaparkam, vai aizbraukt uz Mežaparku ar auto, kur var notakot vēl vismaz 3 km pa paša mežaparka taciņām. Mežaparks noteikti ir apmeklējuma vērts, jo šeit ir plaša un moderna bērnu rotaļu pilsētiņa, daudz pastaigu taciņu un Baltijā augstākais grafiti mākslas darbs uz 45 m augstā ūdenstorņa.

OLAINES PAŠVALDĪBA

Zemgales iela 33, Olaine
T: +371 67964333
E: pasts@olaine.lv
www.olaine.lv

LABIEKĀRTOJUMS

nav pielāgots

SUP noma, veikbords un mobilā pirts (Olaines veikparks OWAKE, sezonas laikā)

āra kafijas automāts

Citas takas tuvumā

(26) **Dzintaru mežaparks**

(A) **Jūrtakas 22. posms**
(Dubulti-Lielupe-Bulduri)
⟷ 15 km, ⟶ ⟳ līnijveida,
GPS Lat: 56.97177, Lon: 23.77111

(B) **Ragakāpas dabas parks**
⟷ 3,5 km, ⟶ ⟳ lokveida,
GPS Lat: 56.99735, Lon: 23.90067

26

Dzintaru mežaparks

● ⟵ RĪGA 22 km

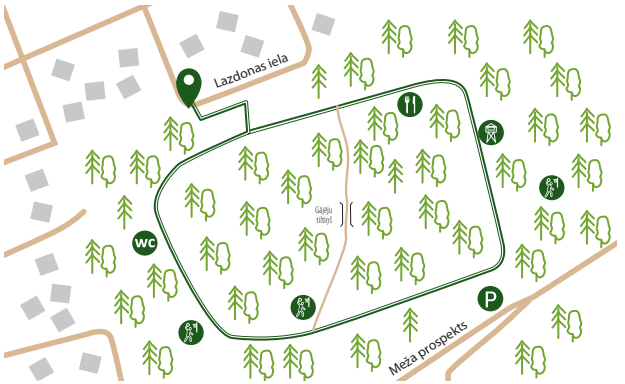

Parks paredzēts gan aktīvās, gan mierīgās atpūtas cienītājiem. Te var pavadīt laiku kopā ar bērniem, ģimeni un draugiem, sportot un izbaudīt priežu gaisu, jo parka galvenā vērtība ir 200 gadus vecā priežu audze.

Parkā atrodas rotaļu laukumi dažāda vecuma bērniem, celiņi skrituļslidotājiem un gājējiem, skeitparks, strītbola laukumi, kafejnīcas, kā arī piedzīvojumu parks "Jūrmalas Tarzāns", kurā izvietotas 5 šķēršļu trases. Parks darbojas visu gadu. Ziemā šeit var nodarboties ar distanču slēpošanu. Parkā atrodas 33,5 m augsts skatu tornis ar 12 balkoniņiem dažādos augstumos.

Rotaļu laukumi un skatu tornis nav pielāgoti apmeklētājiem ar invaliditāti.

LABIEKĀRTOJUMS

2 pieejamas kafejnīcas

RullRoll skrituļnoma (visa veida skrituļslidas, skrejriteņi, hoverbordi utml.)

nav pielāgots



DZINTARU MEŽAPARKS, JŪRMALA
Ieteicamais sākuma punkts:
Lazdonas iela, Dzintari

GPS Lat: **56.97690**, Lon: **23.81773**

OPEN I - XII, 09:00 – 22:00

0,5 – 1 h

⟷ Lielais aplis ap parku – 1,5 km, taciņu kopējais garums ~ 3 km

Nav marķēta, taču var viegli orientēties pēc takas

⟶ ⟳ Lokveida

Var būt nedaudz apgrūtināta uzbraukšana iekļūšanai WC, bet kopumā parka takas ir pieejamas

Bruģis, dēļu laipa, asfalts. Vidējais platums 2 m.

ar a/m
ar vilcienu vai autobusu līdz Dzintariem

JŪRMALAS TŪRISMA INFORMĀCIJAS CENTRS
Lienes iela 5, Majori
T: +371 67147900
E: info@jurmala.lv
www.visitjurmala.lv

Citas takas tuvumā

27 Babītes rododendru audzētava

A Beberbeķu dabas parks
⟷ dažādas distances,
GPS Lat: 56.93471, Lon: 23.91919

B Pamestā lidmašīna Skultē
GPS Lat: 56.91957, Lon: 23.94566

Foto: Ilvita Rudušāne

27

Babītes rododendru audzētava

● ⟵ RĪGA 10 km

Visiem, kas vēlas iepazīties ar unikālo brīvdabas rododendru kolekciju, ir iespēja doties pastaigā pa Latvijas Universitātes Rododendru selekcijas un izmēģinājumu audzētavas "Babīte" taku, kas vijas cauri visai audzētavas teritorijai. Lai gan lielākā daļa rododendru zied maija beigās un jūnija sākumā, šeit būs ko redzēt arī jebkurā citā gada mēnesī, jo teritorijā ir daudz dažādu košumkrūmu un kūku un pat jauks skatu tornītis! 40 gadu laikā kopš audzētavas dibināšanas daudzi augi ir jau sasnieguši 4–5 m augstumu.
Skatu tornis nav pieejams apmeklētājiem ratiņkrēslos.

"RODODENDRI",
Spilve, Babītes novads

GPS Lat: **56.96204**, Lon: **23.95171**

Darba laikā,
www.rododendri.lu.lv

Sk. cenas
www.rododendri.lu.lv

45 min

1,9 km

Nav marķēta, taču var viegli orientēties pēc takas

Lokveida

Asfalts

ar a/m
ar autobusu
ar vilcienu līdz Babītei

LABIEKĀRTOJUMS

nav pielāgots

LATVIJAS UNIVERSITĀTES RODODENDRU SELEKCIJAS UN IZMĒĢINĀJUMU AUDZĒTAVA "BABĪTE"

"Rododendri", Spilve, Babītes novads
T: +371 67913107
E: rodod@lu.lv
www.rododendri.lu.lv

Citas takas tuvumā

28 Ķekavas parks

A Baldones stāstu takas
⟷ 4 takas , dažādas distances,
⟶¦↻ lokveida,
GPS Lat: 56.76560, Lon: 24.43111

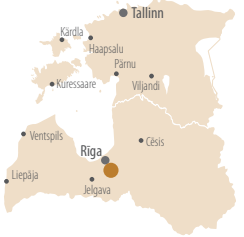

28

Ķekavas Parks

● ← RĪGA 15 km

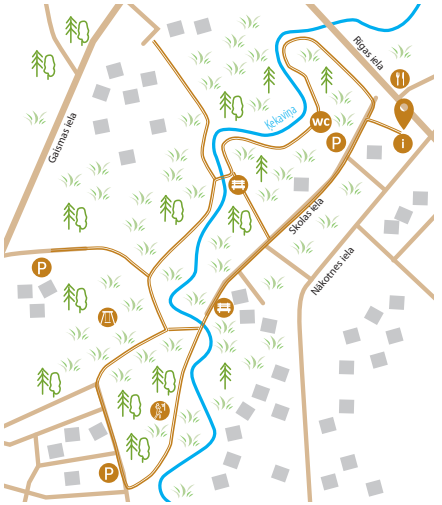

Ķekavas parks ir jauka un plaša pastaigu vieta pašā Ķekavas centrā. Cauri parkam vijās upīte Ķekaviņa, parkā ierīkots bērnu rotaļu laukums, soliņi, tualetes.

LABIEKĀRTOJUMS

ĶEKAVA
Ieteicamais sākuma punkts:
Autostāvvieta pie Ķekavas tūrisma informācijas centra

GPS Lat: **56.82876**, Lon: **24.23881**

1-1,5 h

Iespējams veidot dažāda garuma maršrutus, kopējais garums ~ 3km

Nav marķēta, taču var viegli orientēties pēc takas

Lokveida

Atsevišķās vietās slīpums pārsniedz 8%, ieteicama asistenta palīdzība

Pa ceļam ir viens tiltiņš, uz kuru ir stāvs nobraukums/uzbraukums, līdz ar to ratiņkrēslā tas būs grūti pārvarams, kā arī trepes, tāpēc šīs vietas ir jāapbrauc, mērojot daļu takas atpakaļ un tad turpinot ceļu iecerētajā virzienā.

Asfalts, grants šķembu segums, bruģis, dēļu laipa, vidējais paltums 1,9 m

ar a/m
ar autobusu

ĶEKAVAS TŪRISMA INFORMĀCIJAS CENTRS
Rīgas iela 26, Ķekava
T: +371 27017333
E: turisms@kekava.lv
www.kekava.travel

Citas takas un apskates vietas tuvumā

Foto: Aleksandrs Parfinovičs

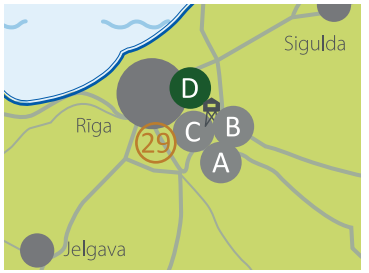

Daugavas muzeja fotoarhīvs





29 **Pastaigu takas Doles muižas parkā**

A **Daugmales pilskalns**
GPS Lat: 56.8315, Lon: 24.3811

B **Vecdoles pilsdrupas**
GPS Lat: 56.86059, Lon: 24.25100

C **Doles salas dabas parks**
⟷ dažādas distances,
⟶ lokveida,
GPS Lat: 56.84947, Lon: 24.22945

D **Daugavas promenāde Ķengaragā**
⟷ 5 km, ⟶ līnijveida,
GPS Lat: 56.89195, Lon: 24.19838



Pastaigu takas Doles muižas parkā

RĪGA 21 km

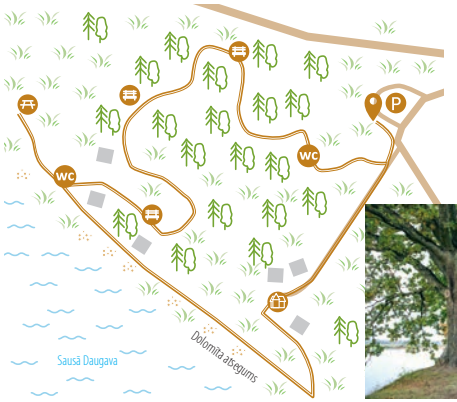

Doles muižas parks atrodas Doles salas centrā, tagadējā Daugavas muzeja teritorijā un tam ir ievērojama kultūrvēsturiskā vērtība. Parkā atrodas brīvdabas ekspozīja, kurā apskatāma senā zvejnieku sēta, kā arī citas konstrukcijas un vides objekti. Parka teritorijā atrodas arī dabas piemineklis – varens dolomīta atsegums, kas ir viena no pēdējām Daugavas klintīm industrializācijas pārveidotajos upes krastos – šī vieta gan nav pieejama apmeklētājiem ratiņkrēslos reljefa dēļ, jo uz dolomīta atsegumu jāpārvar stāvas kāpnes lejup uz Daugavas krastu. Taču arī pastaiga pa stāvkrastu sniedz lielisku baudījumu, jo taka paver fantastiski skaistus un tālus skatus pār Daugavu. Pats Daugavas muzejs piedāvā apskatīt zvejnieku, laivnieku un plostnieku amata rīkus un uzzināt, kāda izskatījās Latvijas lielākās upes ieleja pirms HES kaskādes izveidošanas (muzejā ir iespējams iekļūt apmeklētājiem ratiņkrēslā).

LABIEKĀRTOJUMS

atpūtas vieta, t.sk. ugunskura vieta (maksas), soliņi, nav pielāgots

pieejama

DOLES SALAS DABAS PARKS

Ieteicamais sākuma punkts:
Autostāvvieta pie Daugavas muzeja

GPS Lat: **56.84947**, Lon: **24.22945**

Parka darba laikā,
www.daugavasmuzejs.lv

Cenas sk.
www.daugavasmuzejs.lv
Cilvēkiem ar invaliditāti bez maksas.

45 min

1,5 km

Nav marķēta, taču var viegli orientēties pēc takas

Atsevišķās vietās var nedaudz traucēt koku saknes, ieteicama asistenta palīdzība

Asfalts, grants šķembu segums, iestaigāta taka. Ceļiņu platums no 1,2 m līdz 2,2 m.

ar a/m

DAUGAVAS MUZEJS

Salaspils novads
T: +371 67216367
E: daugavas.muzejs@inbox.lv
www.daugavasmuzejs.lv

Citas takas tuvumā

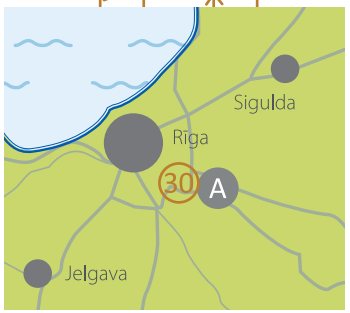

30 Salaspils pludmale

A Rīgas HES aizsargdambis

⟷ 15 km, ⟶ līnijveida,

GPS Lat: 56.84360, Lon: 24.38733

Salaspils pludmale

30

● ⟵ RĪGA 13 km

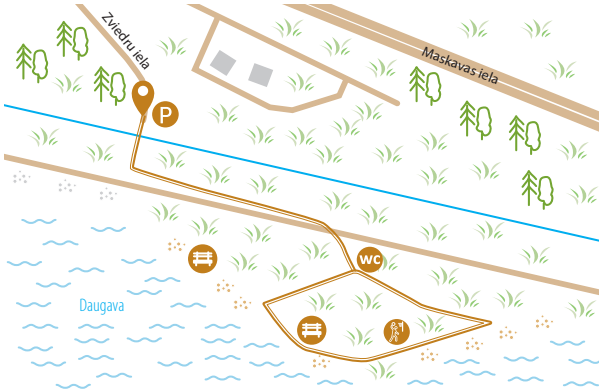

Skaista, labiekārtota atpūtas vieta Daugavas krastā, kur pastaigāties, sauļoties, peldēt un baudīt pikniku draugu lokā. Pludmalē ierīkoti gan āra trenažieri, gan rotaļu laukumi bērniem, atpūtas vietas ar galdiņiem, soliņiem un ugunskura vietām. Peldsezonas laikā pludmalē darbojas glābšanas stacija un pieejamas pārģērbšanās kabīnes.

Ap1380.gadu šajā teritorijā tika uzcelta baznīca, kam dots Livonijas garīgā aizstāvja Sv. Jura vārds. Karos baznīca tika vairākkārt nopostīta, taču pēc tam atjaunota, diemžēl pēc Otrā pasaules kara tā tika atstāta bez uzraudzības un pamazām tika izdemolēta. HES būves laikā 1973.gadā baznīcas paliekas uzspridzināja, taču drupas palika ārpus applūdinājuma zonas. Baznīcas drupas Salaspils pludmalē ir apskatāmas arī šodien.

Pludmales taciņas ir izbraucamas apmeklētājiem ratiņkrēslā ar asistentu (var nedaudz traucēt akmentiņi un slīpums pludmales takas sākumā). Pludmales labiekārtojums nav speciāli pielāgots, t.sk. nav pieejamas pludmalē ierīkotās tualetes.

LABIEKĀRTOJUMS

nav pielāgots

izņemot motorizētus peldlīdzekļus, nav pielāgots

Salaspils TIC

DAUGAVAS PLUDMALE SALASPILĪ

Ieteicamais sākuma punkts:
Zviedru iela 9

GPS Lat: **56.84921**, Lon: **24.33658**

0,5 h

1,5 km

Pludmales takas sākumā 16,3% slīpums, 10 m

Nav marķēta, taču var viegli orientēties pēc takas

Cilpveida

Grants šķembu segums pludmales zonā. Takas sākumā un beigās – asfalts un bruģis.

ar a/m vai ar autobusu

ar vilcienu
(līdz Salaspils dzelzceļa stacijai)

izņemot pludmali

SALASPILS TŪRISMA INFORMĀCIJAS CENTRS

Miera iela 1, Salaspils
T: +371 67945440
E: visit@salaspils.lv
www.visit.salaspils.lv

Citas takas tuvumā

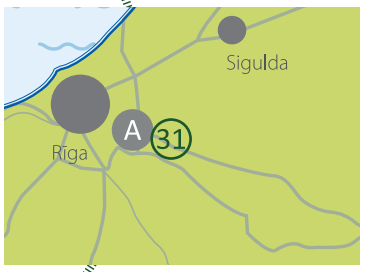

31 Nacionālais Botāniskais dārzs

A Salaspils memoriālais ansamblis

⟷ 1,5 km, ⟶ ⟳ cilpveida,

GPS Lat: 56.86995, Lon: 24.30451

Foto: Inga Hartika

LABIEKĀRTOJUMS

- TIC un info stends
- stāvvieta personām ar invaliditāti pieejama pie Oranžērijas (personām ar invaliditāti atļauts iebraukt Botāniskā dārza teritorijā)
- nav pielāgots
- pieejama
- Salaspils TIC

Nacionālais Botāniskais dārzs

31

● ← RĪGA 18 km

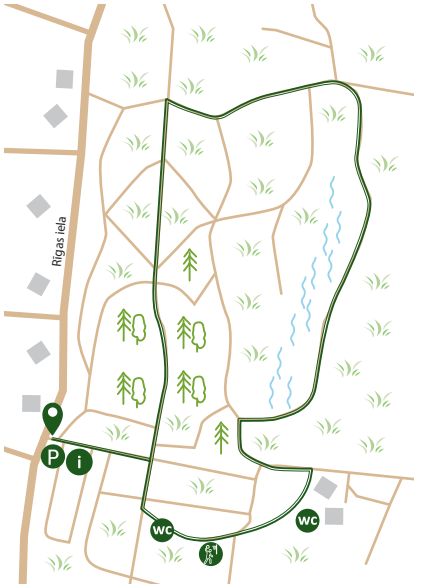

Vairāk kā 120 ha plašajā Nacionālajā Botāniskajā dārzā Salaspilī atrodas lielākā augu kolekcija Baltijā ar vairāk kā 14 000 augu dažādību. Šeit pieejamas daudzveidīgas ziedu, koku, krūmu u.c. augu ekspozīcijas, akmeņdārzs, oranžērija ar četrām plašām zālēm – sukulentu zāle, siltā subtropu zāle, vēsā subtropu zāle un tropu zāle.

Botāniskā dārza stādu gadatirgi, kas notiek reizi mēnesī no aprīļa līdz pat oktobrim, ir kļuvuši par iecienītu pasākumu dārzkopības entuziastu vidū. Botāniskajā dārzā regulāri notiek arī dažādi citi pasākumi – tematiskās ekskursijas, nodarbības un lekcijas.

Botāniskais dārzs, t.sk. āra ekspozīcijas un oranžērija, ir pieejami apmeklētājiem ratiņkrēslā.

NACIONĀLAIS BOTĀNISKAIS DĀRZS
Miera iela 1, Salaspils
T: +371 22019340,
E: welcome@nbd.gov.lv
www.nbd.gov.lv

SALASPILS
Ieteicamais sākuma punkts:
Dārzam ir divas ieejas -
1. TIC Miera ielā 1 pretī Salaspils dzelzceļa stacijai (ieeja tikai kājāmgājējiem)
2. Rīgas ielas vārti - iebraukšana ar autotransportu un autostāvvieta dārza teritorijā

GPS Rīgas ielas vārtu ieeja:
Lat: **56.86356**, Lon: **24.35146**

OPEN www.nbd.gov.lv

€ www.nbd.gov.lv

2 h

⟷ Taciņu kopējais garums ~ 5 km

Nav marķēta, taču var viegli orientēties pēc takas

⟶ ⟳ Lokveida

Asfalts, bruģis – centrālajā daļā, iestaigātas takas – atsevišķos posmos Botāniskā dārza malās

ar a/m (Rīgas ielas vārtu ieeja)
ar vilcienu (līdz Salaspils dzelzceļa stacijai) vai ar autobusu

izņemot suņus-pavadoņus

SALASPILS TŪRISMA INFORMĀCIJAS CENTRS
Miera iela 1, Salaspils
T: +371 67945440
E: visit@salaspils.lv
www.visit.salaspils.lv

Citas takas un apskates vietas tuvumā

(32) Daugavas promenāde Ogrē un Ikšķilē

A Zaķumuižas dabas taka
⟷ 1,8 km, ⟶ ¦ ↻ lokveida,
GPS Lat: 56.96952, Lon: 24.48797

B Ogres Zilo kalnu takas
⟷ 12,9 km, ⟶ ¦ ↻ lokveida,
GPS Lat: 56.84270, Lon: 24.50611

C Lielo Kangaru taka
⟷ 2,4 km, ⟶ ¦ ↻ lokveida,
GPS Lat: 56.91986, Lon: 24.73006

D Ķeipenes stacija
GPS Lat: 56.89588, Lon: 25.185068

E Trušu karaliste
⟷ 2,5 km, ⟶ ¦ ↻ lokveida,
GPS Lat: 56.77394, Lon: 25.01501

F Dullā Daukas dabas taka
⟷ 1,1 km, ⟶ ¦ ↻ cilpveida,
GPS Lat: 56.83987, Lon: 25.35457

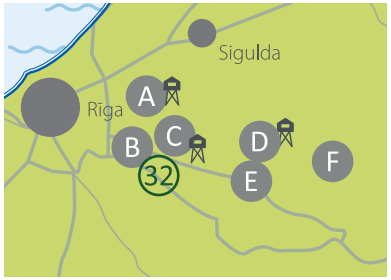





LABIEKĀRTOJUMS

pie pirmā Rīgas ielas un Ogres promenādes krustojuma virzienā no Rīgas uz Ogri un Ikšķilē (nav speciāli ierīkota stāvvieta apmeklētājiem ar invaliditāti)

apmeklētājiem ar invaliditāti - Brīvības ielā 2, Ogrē

pieejama WC Ogrē - promenādei netālu esošajās DUS un tirdzniecības centros; Ikšķilē - pašvaldībā

nav pielāgots

Daugavas promenāde
Ogrē un Ikšķilē

32

● ⟵ RĪGA 31 km

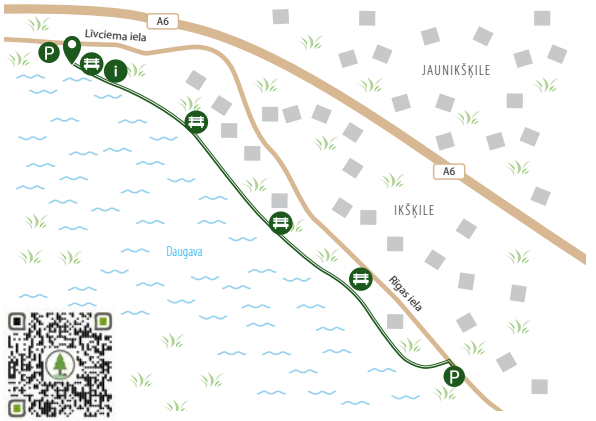

Daugavas promenāde ir vietējiem iedzīvotājiem un viesiem iecienīta pastaigu, velo un makšķerēšanas vieta. Promenāde jeb Rīgas HES aizsargdambis ierīkots, lai pasargātu pieguļošās teritorijas no applūšanas.

Promenāde ir atjaunota nesen un tā stiepjas gar Daugavas krastu Ogrē un Ikšķilē. Abas promenādes savieno ceļš, kas piemērots arī velobraucējiem.

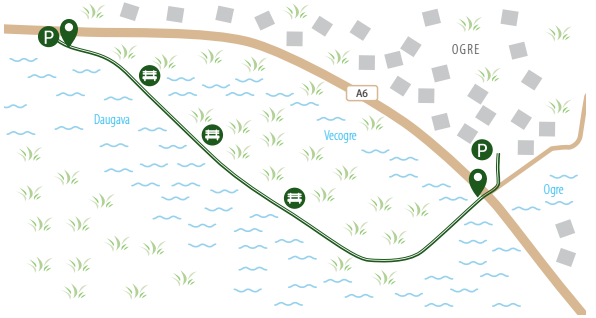

OGRES TŪRISMA INFORMĀCIJAS CENTRS
Brīvības ielā 2, Ogrē
T: +371 29491685
E: info@visitogre.lv
www.visitogre.lv

IKŠĶILES TŪRISMA INFORMĀCIJAS CENTRS
Birzes iela 33A, Ikšķile
T: +371 26652148
E: turisms@ikskile.lv
www.ikskile.lv

OGRE UN IKŠĶILE
Ieteicamais sākuma punkts:
Ogrē: Pirmais Rīgas ielas un promenādes krustojums virzienā no Rīgas uz Ogri vai stāvvieta Brīvības ielā 2
Ikšķilē: Stāvvieta pie Kābeļu kalna vai Ikšķiles pludmales (Rīgas ielā 20)

GPS **Ogrē**
Pirmais Rīgas ielas un promenādes krustojums virzienā no Rīgas uz Ogri:
Lat: **56.81839**, Lon: **24.56593**
Stāvvieta Brīvības ielā 2:
Lat: **56.81321**, Lon: **24.60017**
Ikšķilē
Stāvvieta pie Kābeļu kalna:
Lat: **56.84441**, Lon: **24.45297**
Stāvvieta pie Ikšķiles pludmales:
Lat: **56.82108**, Lon: **24.50040**

Ogrē: 1 h (vienā virzienā)
Ikšķilē: 1,5 h (vienā virzienā)

Ogrē: 2,6 km (vienā virzienā)
Ikšķilē: 3,75 km (vienā virzienā)

Nav marķēta, taču var viegli orientēties pēc takas

Līnijveida

Asfalts

ar a/m vai ar autobusu
ar vilcienu līdz Ogrei vai Ikšķilei





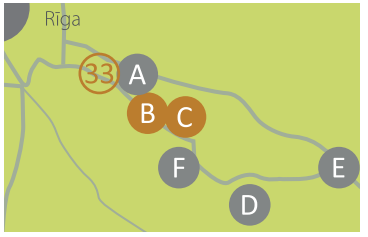

33 **Ogres upes krasta promenāde**

A **Špakovska parks**
⟷ 2,2 km, ⟶ lokveida,
GPS Lat: 56.80382, Lon: 24.63555

B **Ķeguma parks**
⟷ 0,8 km, ⟶ līnijveida,
GPS Lat: 56.74269, Lon: 24.71807

C **Rembates parks**
⟷ 1 km, ⟶ lokveida,
GPS Lat: 56.71944, Lon: 24.80111

D **Aklā purva taka**
⟷ 3,5 km, ⟶ cilpveida,
GPS Lat: 56.51009, Lon: 25.10567

E **Kokneses dabas taka**
⟷ 5,65 km, ⟶ līnijveida,
GPS Lat: 56.64485, Lon: 25.42620

F **Lindes muižas parks**
GPS Lat: 56.69866, Lon: 24.84946

Ogres upes krasta promenāde

RĪGA 35 km

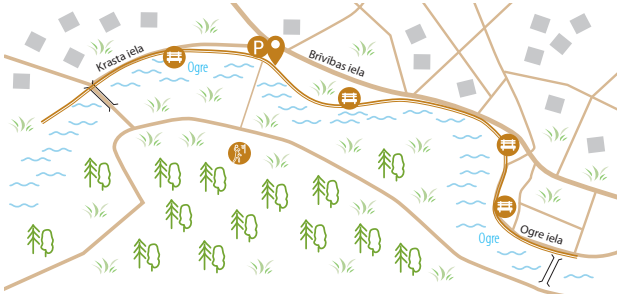

Krasta promenāde stiepjas gar Ogres upi, paverot fantastisku ainavu uz upes plūdumu un tās krastiem un ļaujot sajust pagājušā gadsimta 20.-30. gados peldu kūrorta gaisotni Ogrē. Promenādes sākumā atrodas 1966.gadā uzbūvētais gājēju tilts pār Ogres upi, kas ir lielākais lokveida tipa tilts Latvijā.

LABIEKĀRTOJUMS

OGRE
Ieteicamais sākuma punkts:
Autostāvvieta pretī Ogres Evaņģēliski Luterāniskajai Draudzei

GPS Lat: **56.81667**, Lon: **24.61835**

1 h (vienā virzienā)

⟷ 2 km (vienā virzienā)

Nav marķēta, taču var viegli orientēties pēc takas

⟶ Līnijveida

Promenādes sākuma posmā pie tilta slīpums pārsniedz 8%

Grants šķembu segums, asfalts

ar a/m or ar autobusu
ar vilcienu līdz Ogrei

OGRES TŪRISMA INFORMĀCIJAS CENTRS
Brīvības iela 18, Ogre
T: +371 29491685
E: info@visitogre.lv
www.visitogre.lv

Citas takas un apskates vietas tuvumā

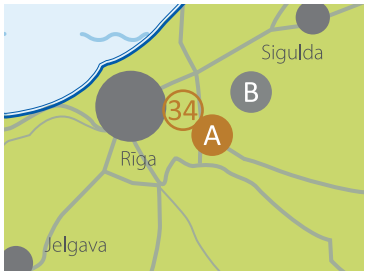

34 Ulbrokas ezera dabas taka

A Līgo parks
↔ 0,7 km, ⟶ lokveida,
GPS Lat: 56.93399, Lon: 24.30744

B Ropažu pilsdrupas
GPS Lat: 56.97895, Lon: 24.63038

34

Ulbrokas ezera dabas taka

● ← RĪGA 10 km

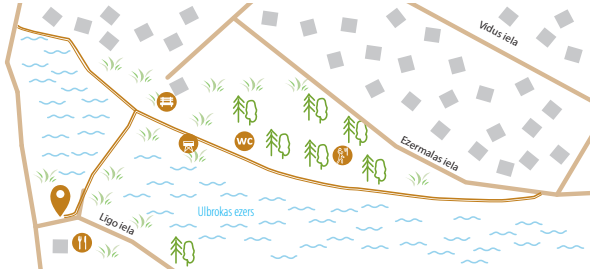

Ulbrokas ezera apkārtne piedāvā plašas atpūtas iespējas ar pludmali, peldvietu, spēļu laukumiem, āra trenažieriem, šķēršļu un aktivitāšu trasi, kā arī citām interesantām nodarbēm pieaugušajiem un bērniem, un, protams, lielisku taku caur jauku mežiņu gar pašu ezeru. Baudiet relaksējošu pastaigu dabā tikai 20 min. brauciena attālumā no Rīgas centra!

LABIEKĀRTOJUMS

nav pielāgots | pieejama

restorāns "Azerbaidžāna" takas galā, Acones ielā 5, pieejams ar asistentu



STOPIŅU NOVADS, ULBROKA
Ieteicamais sākuma punkts:
Ezermalas iela 1

GPS Lat: **56.93654**, Lon: **24.28749**

0,5 h (vienā virzienā)

1 km (vienā virzienā)

Nav marķēta, taču var viegli orientēties pēc takas

Līnijveida

Asfalts, bruģis, grants šķembu segums, koka laipa, vidējais platums 1,2 m

ar a/m
ar autobusu (līdz Ulbrokai)

STOPIŅU PAŠVALDĪBA
Institūta iela 1a, Ulbroka
T: +371 67910518
E: novada.dome@stopini.lv
www.stopini.lv

Citas takas tuvumā

35 Daugavgrīvas dabas taka

A Jūrtakas 23. posms
(Bulduri - Rīgas centrs)
⟷ 23 km, ⟶ līnijveida,
GPS Lat: 56.98117, Lon: 23.85150

B Vakarbuļļu pastaigu laipa
⟷ 0,85 km, ⟶ lokveida,
GPS Lat: 57.01938, Lon: 23.96674

C Vecā Vakarbuļļu pastaigu taka
⟷ 0,9 km, ⟶ līnijveida,
GPS Lat: 57.02444, Lon: 23.99412

D Daugavgrīvas mols (augstas grūtības taka)
⟷ 2,5 km, ⟶ līnijveida,
GPS Lat: 57.04649, Lon: 24.02131



35

Daugavgrīvas
dabas taka

● ⟵ RĪGA 14 km

pirmais posms

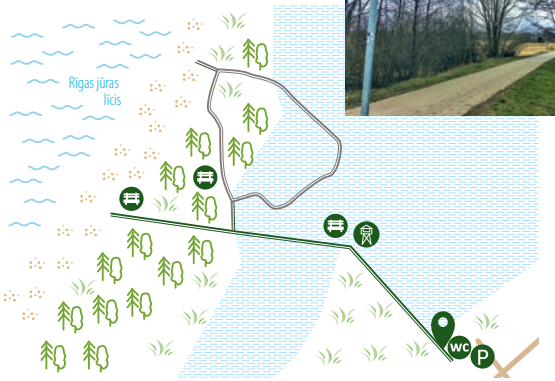

Taka ir ātri sasniedzama no galvaspilsētas centra, tāpēc, līdzīgi kā Mangaļsalas pastaigu takas, Daugavgrīva būs ideāls galamērķis tiem, kas vēlas kaut uz brīdi izrauties no pilsētas dunas un pabūt dabā.
Taka ļauj iepazīt Piejūras dabas parku ar tā niedrājiem un lagūnām un ir izcila putnu vērošanas vieta, jo teritoriju visas tās garumā šķērso viens no Eiropas nozīmīgākajiem putnu migrācijas ceļiem. Pie takas ir izbūvēta putnu vērošanas platforma, kas veidota divos stāvos un ļauj skatīt Piejūras dabas parka plašās pļavas un tajās mītošos putnus.
Takas pirmais posms (bruģētais taisnais celiņš līdz liedagam), kā arī putnu vērošanas platformas pirmais stāvs, ir pieejami cilvēkiem ratiņkrēslā. Pludmales smilšu zona nav pieejama cilvēkiem ratiņkrēslā, līdz ar to līdz pašam krastam nebūs iespējams tikt.
Takas turpinājums pa dabas parka pļavām un niedrājiem izziņas takā, caur kuru vijas koka laipa, nav pieejams apmeklētājiem ratiņkrēslā, jo laipas platums ir tikai 75cm. Vecākiem ar bērnu ratiņiem, atkarībā no bērnu ratu modeļa, laipa, lai arī šauri, var būt izbraucama.

LABIEKĀRTOJUMS

pieejams | nav pielāgots

DABAS PARKS PIEJŪRA, RĪGA
Ieteicamais sākuma punkts:
Rīgas satiksmes 3.autobusa galapunkts

GPS Lat: **57.03688**, Lon: **24.01852**

Pilnais garums - 1 h. Takas pieejamā posma apskatei nepieciešamais laiks – 0,5 h (vienā virzienā).

⟷ Pilnais garums - 4 km. Takas pieejamā posma garums - 1 km (vienā virzienā).

Norādes zīme takas sākumā un takas turpinājumā izziņas takā

⟶ Pieejamais takas posms - līnijveida. Visa taka - cilpveida.

Takas turpinājumā – nogriežoties no bruģētā celiņa uz zemes ceļu izziņas takā ~20% slīpums, 4 m

Pieejamais takas posms - bruģis (kopējais platums ar riteņbraucēju joslu 3 m, t.sk. gājēju josla 1,7 m plata). Izziņas taka - iestaigāta zemes taka, dēļu laipa 75 cm plata, bez samainīšanās laukumiem, nav piemērota cilvēkiem ratiņkrēslā.
Takas sākumā pie stāvlaukuma un sausās tualetes – asfalts.

ar a/m
ar autobusu līdz Daugavgrīvai

RĪGAS TŪRISMA INFORMĀCIJAS CENTRS
Rātslaukums 6, Rīga
T: +371 67037900
E: info@rigatic.lv
www.liveriga.com

Citas takas tuvumā

36 Mangaļsalas pastaigu takas

A Jūrtakas 24. posms
(Rīgas Centrs-Vecāķi)
24 km, līnijveida,
GPS Lat: 56.94746, Lon: 24.10538

Mangaļsalas

pastaigu takas

36

RĪGA 15 km

Pirmā taka:

Otrā taka:

Trešā taka:

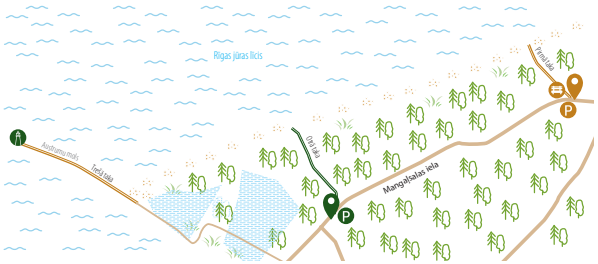

Mangaļsala ir ātri sasniedzama no galvaspilsētas centra, tāpēc, līdzīgi kā Daugavgrīvas dabas taka, šis būs ideāls galamērķis tiem, kas vēlas kaut uz brīdi izrauties no pilsētas dunas un pabūt dabā.
Mangaļsalā ir pieejamas vairākas pastaigu takas, kas ļauj iepazīt Piejūras dabas parku ar tā mežiem un kāpām, kā arī fortifikācijām, kuras ilgākā laika posmā cēlušas vāciešu, zviedru un krievu armijas.
Pirmā taka no Vecdaugavas puses ļauj izbaudīt jauku pastaigu caur priežu mežu. Taka veidota kā koka laipa, daļēji pieejama apmeklētājiem riteņkrēslā (ieteicama ar asistentu). Taka ved uz jūru, taču riteņkrēslā nav iespējams tikt līdz pludmalei, lai redzētu jūru.
Otrā taka ļauj izbaudīt ne tikai pastaigu uz jūru caur priežu mežu, bet ved arī pār mazu dūksnāju, kur vērojamas raksturīgās purva ainiņas. Nogriežoties uz taku tā iesākas kā iestaigāta zemes taka, savukārt turpinājumā ir izbūvēta plata un kvalitatīva koka laipa. Šī taka ir pieejama apmeklētājiem riteņkrēslā un ir iespējams arī nokļūt līdz pludmalei un pat redzēt slaveno jūrā nogrimušā zviedru kuģa "Lady Kotlin" vraku, kas savulaik uzskrējis šeit uz sēkļa 1951.gadā.
Trešā taka ved uz Austrumu molu un nav veidota kā apmeklētājiem riteņkrēslā pieejama taka, taču ar asistenta palīdzību, var būt izbraucama, pat sasniedzot pašu bāku.

LABIEKĀRTOJUMS

pieejams

otrajā takā vairākās vietās uzstādītas vingrošanas konstrukcijas

nav pielāgota

RĪGAS TŪRISMA INFORMĀCIJAS CENTRS
Rātslaukums 6, Rīga
T: +371 67037900
E: info@rigatic.lv
www.liveriga.com

DABAS PARKS PIEJŪRA, RĪGA

Ieteicamais sākuma punkts:
Mangaļsalas iela (pie Vecdaugavas)

GPS
Pirmā taka:
Lat: **57.07207**, Lon: **24.08730**
Otrā taka:
Lat: **57.06263**, Lon: **24.05517**
Trešā taka:
Lat: **57.06180**, Lon: **24.04167**

Pirmā taka: 15 min (vienā virzienā)
Otrā taka: 20 min (vienā virzienā)
Trešā taka: 45 min (vienā virzienā)

Pirmā taka: 0,7 km (vienā virzienā)
Otrā taka: 1 km (vienā virzienā)
Trešā taka: 2,5 km (vienā virzienā)

Nav marķētas, taču var viegli orientēties pēc takas

Līnijveida

Pirmajā takā atsevišķos posmos slīpums pārsniedz 8%, ieteicama asistenta palīdzība

Pirmo divu taku sākumā – asfalts, bruģis, turpmāk grants šķembu segums un koka laipa (vidēji 2m plata). Pirmās takas koka laipa nedaudz šaurāka, bez samainīšanās laukumiem un tai nav aizsargapmalīšu, tāpēc ir ieteicama asistenta palīdzība.
Trešā taka – asfalts, betona lējums.

ar a/m
ar autobusu līdz Mangaļsalai

Citas takas un apskates vietas tuvumā

Foto: brīvdabasmuzejs.lv

37 Garciema dabas taka

A Jūrtakas 24. posms
(Rīgas Centrs-Vecāķi)
⟷ 24 km, ⟶ līnijveida,
GPS Lat: 56.94746, Lon: 24.10538

Jūrtakas 25. posms
(Vecāķi- Carnikava)
⟷ 14 km, ⟶ līnijveida,
GPS Lat: 57.07892, Lon: 24.10933

B Latvijas Etnogrāfiskais Brīvdabas muzejs
⟷ dažādas distances,
⟶ lokveida,
GPS Lat: 56.99443, Lon: 24.26900

C Vecāķu pludmale
⟷ dažādas distances,
⟶ lokveida,
GPS Lat: 57.08019, Lon: 24.10488

Garciema dabas taka

37

RĪGA 21 km

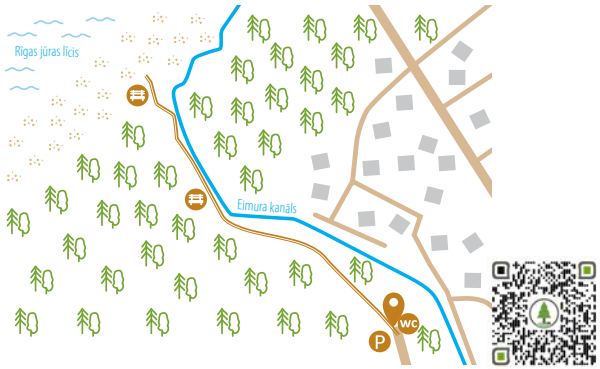

Ārkārtīgi jauka pastaigu taka ar kvalitatīvu dēļu laipu, kas ved cauri priežu mežam gar Eimura kanālu teju līdz pašam jūras krastam. Takas kreisajā pusē vērojamas augstas kāpas, dažviet sasniedzot 16,5 m virs jūras līmeņa.

Pludmales smilšu zona nav pilnībā pieejama apmeklētājiem ratiņkrēslos, taču laipas segums ieklāts ļoti tuvu krastam, līdz ar to ar asistenta palīdzību var būt iespējams tikt līdz jūrai.

Takas noslēgumā pie jūras izvietots mākslinieka Ginta Gabrāna veidots virtuālās realitātes objekts "Nēģi nāk", ko iespējams redzēt mobilajā tālrunī ar SAN aplikāciju.

LABIEKĀRTOJUMS

Ⓟ ar ierobežojumiem vasaras sezonā (neattiecas uz apmeklētājiem ar invaliditāti)

nav pielāgots

DABAS PARKS "PIEJŪRA", GARCIEMS
Ieteicamais sākuma punkts: Aizvēju iela

GPS Lat: **57.10803**, Lon: **24.19226**

20 min (vienā virzienā)

⟷ 0,7 km (vienā virzienā)

Vairākos takas posmos ieteicama asistenta palīdzība, jo slīpums pārsniedz 8%

Var viegli orientēties pēc takas, taču iespējams sekot arī Jūrtakas marķējumam

⟶ Līnijveida

Koka laipa, 1,75 m plata, pieejamas arī samainīšanās vietas

ar a/m
ar vilcienu
(līdz Garciema dzelzceļa stacijai)
ar autobusu

CARNIKAVAS TŪRISMA INFORMĀCIJAS CENTRS

Stacijas iela 5, Carnikava
T: +371 67708443
E: tic@carnikava.lv
www.tourism.carnikava.lv

Citas takas tuvumā

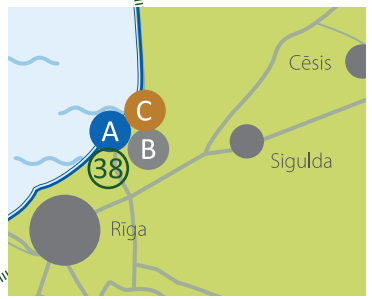



38 **Carnikavas promenāde**

A **Jūrtakas 26. posms**
(Carnikava-Saulkrasti)
⟷ 20 km, ⟶ līnijveida,
GPS Lat: 57.13309, Lon: 24.28353

B **Ādažu aktīvā meža taka**
⟷ 3 km, ⟶ lokveida,
GPS Lat: 57.09116, Lon: 24.35781

C **Lilastes pludmales koka laipa**
⟷ 0,1 km, ⟶ līnijveida,
GPS Lat: 57.18753, Lon: 24.32928

38

Carnikavas promenāde

● ⟵ RĪGA 26 km

ieteicama asistenta palīdzība pēdējā promenādes posmā (pie jūras)



Carnikavas promenāde ļauj baudīt vienreizēji ērtu un patīkamu pastaigu caur priežu mežu līdz pašai jūrai. Tās betona plātņu segumā ietverts Līvu ceļa raksta koncepts, attēlojot trīs krāsu – melna, balta, sarkana – vilni kā Gaujas un piekrastes simbolu. Apmeklētāju ērtībai šeit izvietotas vairākas atpūtas vietas ar soliņiem un velostatīviem, kā arī informācijas plāksnes ar vingrinājumu aprakstiem, aicinot visus vingrot dabā. Pludmales smilšu zona nav pieejama apmeklētājiem ratiņkrēslos, līdz ar to līdz pašam krastam nebūs iespējams tikt.

LABIEKĀRTOJUMS

nav pielāgots

pieejams

nojume jūras krastā ar saules baterijām (saulainā laikā apmeklētājiem iespējams uzlādēt elektroierīces un lietot wi-fi), pieejama

DABAS PARKS "PIEJŪRA"
Ieteicamais sākuma punkts:
Laivu iela 2

GPS Lat: **57.13323**, Lon: **24.26480**

0,5 h (vienā virzienā)

⟷ 2 km (vienā virzienā)

Var viegli orientēties pēc takas, taču iespējams sekot arī Jūrtakas marķējumam

⟶ Līnijveida

Promenādes pēdējā posmā (no tualetes virzienā uz jūru) slīpums pārsniedz 8%

Betona plātnes promenādes zonā līdz kāpām un koka laipas kāpu zonā

ar a/m vai ar autobusu
ar vilcienu
(līdz Carnikavas dzelzceļa stacijai)

CARNIKAVAS TŪRISMA INFORMĀCIJAS CENTRS
Stacijas iela 5, Carnikava
T: +371 67708443
E: tic@carnikava.lv
www.tourism.carnikava.lv

Citas takas un apskates vietas tuvumā



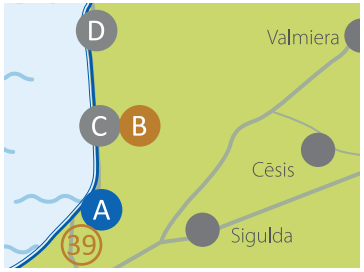

39 **Saulrieta taka**

A **Jūrtakas 27. posms**
(Saulkrasti-Lauči)
13 km, līnijveida,
GPS Lat: 57.26724, Lon: 24.41160

Jūrtakas 28. posms
(Lauči-Tūja)
15 km, līnijveida,
GPS Lat: 57.36708, Lon: 24.40136

B **Minhauzena alus kausa taka**
1,3 km, līnijveida,
GPS Lat: 57.40488, Lon: 24.42467

C **Minhauzena meža taka**
5,5 km, lokveida,
GPS Lat: 57.40488, Lon: 24.42467

D **Veczemju klintis**
GPS Lat: 57.58216, Lon: 24.36765

Saulrieta taka

RĪGA 43 km

LABIEKĀRTOJUMS

pieejams

pieejama (ar invalīdu stāvvietas izmantošanas karti bezmaksas)

nav pielāgots

SAULKRASTI
Ieteicamais sākuma punkts:
Autostāvvieta pie Baltās kāpas

GPS Lat: **57.23367**, Lon: **24.39358**

1,5 h (vienā virzienā)

3,6 km (vienā virzienā),
t.sk. dēļu laipa ~ 1 km

Atsevišķās vietās slīpums pārsniedz 8%. Takas sākumā pirms laipas stāvums ir būtisks – 20%, bet ar asistenta palīdzību būs pārvarams.

Var viegli orientēties pēc takas, taču iespējams sekot arī Jūrtakas marķējumam

Līnijveida

Dēļu laipa, iestaigāta taka

ar a/m vai ar autobusu līdz Inčupei
ar vilcienu līdz Saulkrastiem

SAULKRASTU TŪRISMA INFORMĀCIJAS CENTRS
Ainažu iela 13b, Saulkrasti
T: +371 67952641
E: tic@saulkrasti.lv
www.visitsaulkrasti.lv

Ļoti ainaviska taka, kas ved no Baltās kāpas līdz Saules tiltam paralēli jūrai vien dažu soļu attālumā no pludmales. Šeit redzēsiet īpatnējas formas kokus – priedes, kuru zari ir vienādā garumā ar stumbru, turpinās paralēli zemei, aug augšup vai izlokās dažādos vijumos. Daudziem kokiem ir dubultas galotnes. Te aug arī bērzs ar pieciem stumbriem un tā saucamās "vilkaču priedes" ar vēja atsegtām saknēm, kā arī 20 kāpu meža **dižpriedes** (dažas ir pat 200 gadus vecas!). Takas sākumā uz Baltās kāpas 18 m augstā smilšu atseguma atrodas skatu platforma, kas atsedz fantastisku ainavu uz piekrasti, kā arī Inčupes līkločiem un tās ieteku jūrā.

Jāņem vērā, ka koka laipas garums ir apmēram 1 km un tālāk taka vijas pa iestaigātu meža taciņu, kas nebūs pieejama ratiņkrēslā.

Citas takas un apskates vietas tuvumā

Foto: Siguldas TIC

Foto: Siguldas TIC

Foto: Siguldas TIC

(40) **Taka uz Paradīzes kalnu**

A **Ķeizarskats**
⟷ 0,4 km, →¦↻ līnijveida,
GPS Lat: 57.14370, Lon: 24.81939

B **Siguldas pils kvartāls**
⟷ 0,5 km, →¦↻ līnijveida,
GPS Lat: 57.16557, Lon: 24.85020

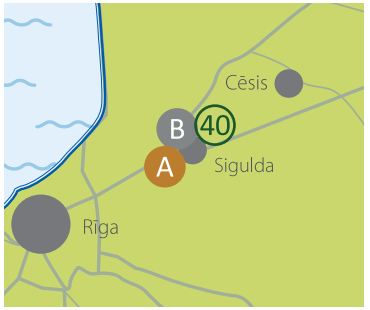

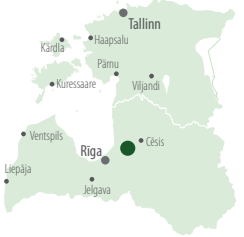

Taka uz Paradīzes kalnu

RĪGA 60 km

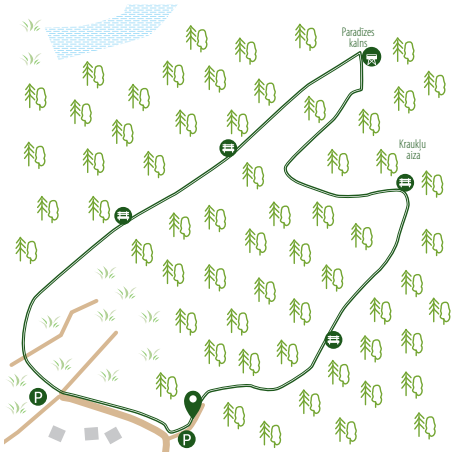

Paradīzes kalnu dēvē arī par Gleznotājkalnu, jo šī ir viena no ainaviskākajām vietām, kas gleznota un fotografēta kopš seniem laikiem. No Paradīzes kalna paveras elpu aizraujošs skats uz Turaidas pili un Gaujas senleju. Tas ir ērti sasniedzams apmeklētājiem, jo atrodas tikai 30 minūšu gājienā no pilsētas centra un vietai var piekļūt, ejot pa ērtiem celiņiem.

LABIEKĀRTOJUMS

pieejams | ir daži pakāpieni



GAUJAS NACIONĀLAIS PARKS, SIGULDA
Ieteicamais sākuma punkts:
Autostāvvieta pie Siguldas kapiem

GPS Lat: **57.17077**, Lon: **24.85932**

45 min

2,1 km

Nav marķēta, taču var viegli orientēties pēc takas, ir norādes uz apskates objektiem

Lokveida

Šķirbas starp dēļiem uz tiltiņa pārsniedz 1 cm

Grants šķembu segums, dēļu laipa (tiltiņš). Takas sākumā pie stāvvietas asfalts.

ar a/m vai ar autobusu
ar vilcienu līdz Siguldai

SIGULDAS TŪRISMA INFORMĀCIJAS CENTRS
Ausekļa iela 6, Sigulda
T: +371 67971335
E: info@sigulda.lv
www.tourism.sigulda.lv

Citas takas tuvumā



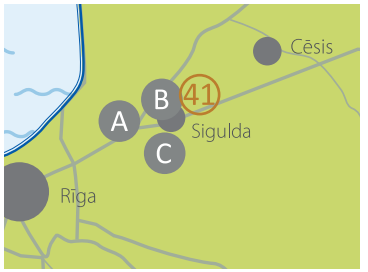

Foto: Siguldas TIC



41 Taka uz Gūtmaņa alu

A Mednieku spēka taka un Velnala
⟷ 1,5 km, ⟶ ¦ ↻ līnijveida,
GPS Lat: 57.1279, Lon: 24.63171

B Vikmestes taka
⟷ 3,5 km, ⟶ ¦ ↻ lokveida,
GPS Lat: 57.17839, Lon: 24.82373

C Mežmuižas avoti
⟷ 0,7 km, ⟶ ¦ ↻ cilpveida,
GPS Lat: 57.10041, Lon: 24.80028

41

Taka uz Gūtmaņa alu

RĪGA 58 km

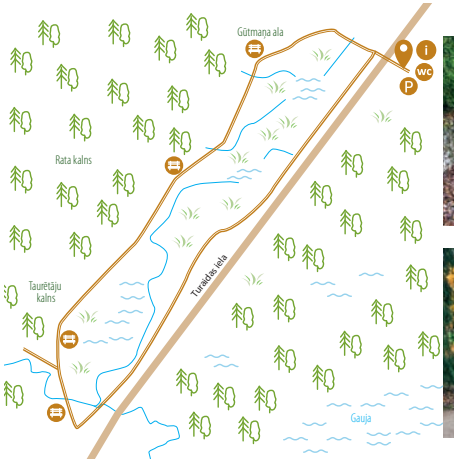



Gūtmaņa ala ir lielākā grotas veida ala Baltijā. Uz alas sienām var izlasīt gravējumus pat no 17.gadsimta un tā tiek uzskatīta par vienu no senākajiem tūrisma objektiem Latvijā. Alas apkārtne ir piemērota nesteidzīgai pastaigai, šeit izveidoti ērti celiņi, kas ļauj baudīt patiesi aizraujošus skatus uz sarkano smilšakmeņu klintīm un vairākām mazākām alām blakus. Sevišķi ieteicama rudenī, kad lapas krāsojas spilgtajos rudens toņos.

LABIEKĀRTOJUMS

- TIC un info stendi
- pieejama (ar invalīdu stāvvietas izmantošanas karti bezmaksas)
- WC pieejams

Ejot no stāvvietas uz taku cauri tunelim, ir kāpnes – ir pieejams pacēlājs, taču pirms došanās uz taku ieteicams sazināties ar informācijas centru "Gūtmaņala" un pārliecināties vai pacēlājs darbojas.

GAUJAS NACIONĀLAIS PARKS, SIGULDA
Ieteicamais sākuma punkts: Apmeklētāju centrs "Gūtmaņala", Turaidas iela 2a

GPS Lat: **57.17623**, Lon: **24.84680**

1 h

2,5 km

Nav marķēta, taču var viegli orientēties pēc takas, ir norādes uz apskates objektiem

Lokveida

Atsevišķās vietās slīpums pārsniedz 8%, ieteicama asistenta palīdzība

Atsevišķās vietās uz laipām šķirbas starp dēļiem pārsniedz 1 cm

Asfalts, grants šķembu segums, dēļu laipa (platums 1,15 - 2 m)

ar a/m vai autobusu

ar vilcienu līdz Siguldai

SIGULDAS TŪRISMA INFORMĀCIJAS CENTRS "GŪTMAŅALA"
Turaidas iela 2a, Sigulda
T: +371 61303030
E: info.gutmanala@sigulda.lv
www.tourism.sigulda.lv

Citas takas un apskates vietas tuvumā





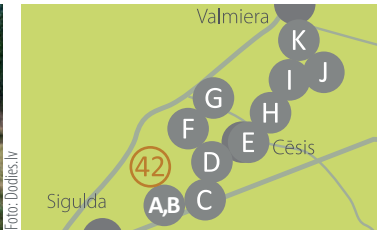

Foto: Dodies.lv







42 Līgatnes dabas takas

A Vienkoču parks
⟷ 1,5 km, ⟶ lokveida,
GPS Lat: 57.19168, Lon: 25.05283

B Līgatnes Papīrfabrika un ciemata vēsturiskais centrs
⟷ 4 km, ⟶ lokveida,
GPS Lat: 57.23354, Lon: 25.04000

C Cecīļu dabas taka
⟷ 2; 4; 12 km, ⟶ lokveida,
GPS Lat: 57.21605, Lon: 25.16809

D Amatas ģeotaka
⟷ 26 km, ⟶ līnijveida,
GPS Lat: 57.23760, Lon: 25.20161

E Cēsu pils un parks
⟷ 1 km, ⟶ lokveida,
GPS Lat: 57.31344, Lon: 25.26999

F Cīrulīšu dabas taka
⟷ 3,5; 6,2 km, ⟶ lokveida,
GPS Lat: 57.30680, Lon: 25.22110

G Raiskuma sarkanās klintis
⟷ 1,5 km, ⟶ lokveida,
GPS Lat: 57.32151, Lon: 25.22205

H Kazu grava
⟷ 0,6 km, ⟶ līnijveida,
GPS Lat: 57.33208, Lon: 25.31912

I Lielā Ellīte
⟷ 0,5 km, ⟶ lokveida,
GPS Lat: 57.38360, Lon: 25.42740

J Līču Laņģu klintis
⟷ 6 km, ⟶ lokveida,
GPS Lat: 57.39046, Lon: 25.41690

K Sietiņiezis
⟷ 1,6 km, ⟶ lokveida,
GPS Lat: 57.43066, Lon: 25.38308

42

Līgatnes
dabas takas

● ← RĪGA 68 km

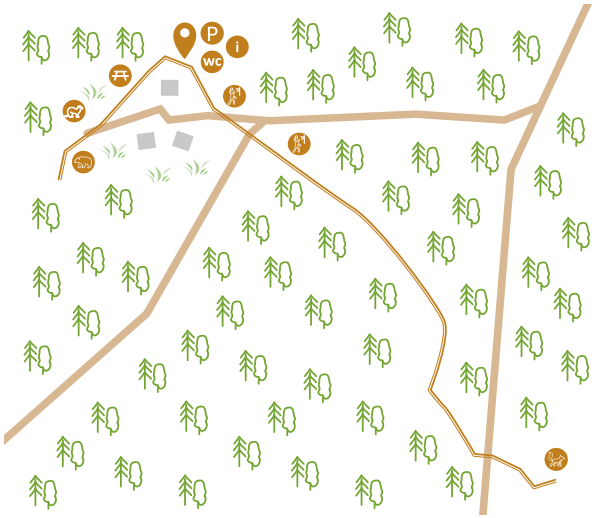

Līgatnes dabas takas ir labiekārtotu taku kopums meža ainavā Gaujas Nacionālajā parkā. Šeit iespējams vērot neskartas dabas ainavas un apskatīt dažādas Latvijas savvaļas dzīvnieku sugas – lāčus, lapsas, lūšus, aļņus, briežus, stirnas, mežacūkas, āpšus, caunas, jenotsuņus, seskus, zaķus, vāveres, pūces.
Pastaigu takas ierīkotas kopumā 4-5 km garumā, ar dažādu grūtības pakāpi. Cilvēkiem ratiņkrēslos pieejami divi taku posmi, no dabas izglītības centra "Pauguri" virzienā uz: 1) lāču mītni (300 m); 2) lapsu mītni (600 m).
! Apmeklētāji ar invaliditāti var iebraukt dabas takās ar a/m.

LABIEKĀRTOJUMS

Info centrs un info stendi

P

pieejama Dabas izglītības centrā "Pauguri" un Info centrā

vasarā un Līgatnē



GAUJAS NACIONĀLAIS PARKS, LĪGATNE
Ieteicamais sākuma punkts:
Dabas izglītības centrs "Pauguri"

GPS Lat: **57.24253**, Lon: **25.01146**

www.ligatnesdabastakas.lv
Personām ar invaliditāti bez maksas

0,5 h (vienā virzienā)

0,9 km (vienā virzienā)

Atsevišķās vietās slīpums pārsniedz 8%, ieteicama asistenta palīdzība

Norādes zīmes (bultiņas un dzīvnieku ķepu nospiedumi)

Līnijveida

Atsevišķās vietās var nedaudz traucēt koku saknes un pirms/pēc koka laipas var būt neliels pakāpiens

Grants šķembu segums, dēļu laipa

ar a/m
ar autobusu līdz Lejaslīgatnei

LĪGATNES DABAS TAKU INFORMĀCIJAS CENTRS

Līgatnes dabas takas, Līgatnes novads
T: +371 64153313
E: dabastakas@ligatne.lv
www.ligatnesdabastakas.lv

Citas takas tuvumā





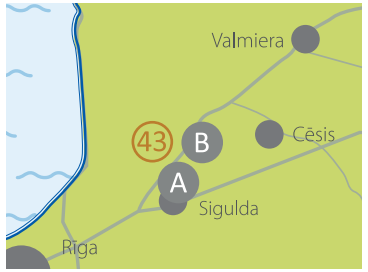

43 Lēdurgas Dendroparks

A **Kubeseles dabas taka**
4,1 km, lokveida,
GPS Lat: 57.16366, Lon: 24.76821

B **Krastings gar Braslas upi**
11 km, līnijveida,
GPS Lat: 57.28758, Lon: 24.93471

LABIEKĀRTOJUMS

nav pielāgots

43

Lēdurgas Dendroparks

RĪGA 68 km

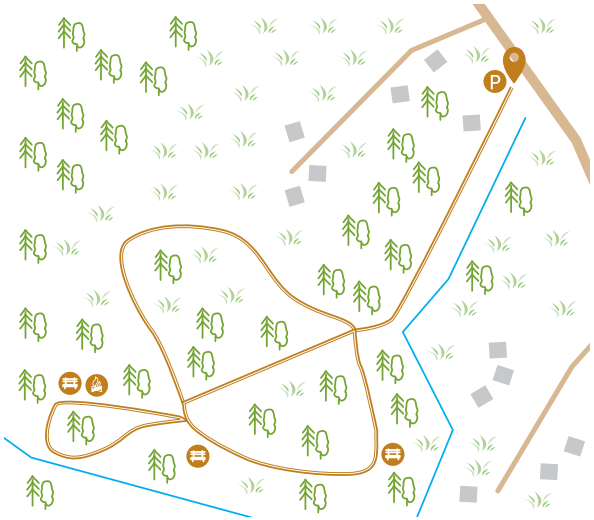

Lēdurgas Dendroparkam ir ārkārtīgi interesanta vēsture. Pamatā to izveidojis viens cilvēks – Arvīds Janitens, kas 1973.gadā pēc savas iniciatīvas sāka stādīt kokus, krūmus un ziemcietes pirms tam maz izmantotā lauku platībā. Tagad šeit atrodas vairāk kā 1000 koku un krūmu sugu un pasugu, aug daudz Ziemeļvidzemē neizturīgu kokaugu. Tas ir lielākais nevalstiskas cilmes kokaugu krājums Latvijā un kļuvis par aizsargājamu dabas un kultūrvēsturisku objektu.

Parkā ir ierīkotas daudz, dažādām gaumēm pielāgotas atpūtas vietas. Tāpēc šeit iespējams pieteikt kādu pasākumu (pikniku ģimenes vai draugu pulkā, kāzu ceremoniju utml.) un izvēlēties tam atbilstošu vietu – šeit būs gan zaru būdiņa ar soliņiem, ugunskura vietu un malku, gan smalka lapene fotosesijām, gan liela, teltsveidīga nojume plašākam cilvēku skaitam. Parkā ir arī daudz dažādu apskates objektu – koka skulptūras, labirints, horoskopa aplis, Mudurgas dižakmens utt.

Parkam cauri vijas galvenā taka, kas pieejama arī cilvēkiem ratiņkrēslos, taču no tās atzarojas vairākas citas, kas ļauj baudīt daudzos un dažādos parkā augošos kokus, krūmus un apskates objektus. Parka platība ir 47,2 ha un taciņu kopējais garums pārsniedz 2,5 km.

LĒDURGA

GPS Lat: **57.31557**, Lon: **24.76152**

OPEN Parka darba laikā

Pieaugušajiem 2,50 EUR
Cenas sk.
www.ledurgasdendroparks.lv

1 h

Var veidot dažāda garuma maršrutus

Nav marķētas, bet var viegli orientēties pēc takas

Lokveida

Grants šķembu segums, asfalts, iestaigāta taka (vidēji 2 m plata)

ar a/m
ar autobusu

KRIMULDAS DOME

"Lēdurgas Dendroparks", Lēdurga
T: +371 25549747
E: info@ledurgasdendroparks.lv
www.ledurgasdendroparks.lv
(tikai latviski)

Citas takas un apskates vietas tuvumā

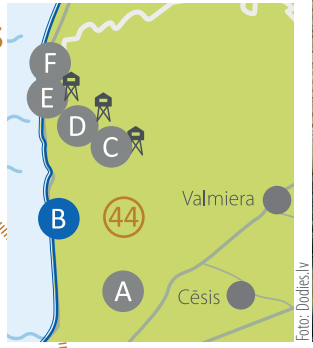

Foto: Dodies.lv





(44) **Lielezera dabas taka**

(A) **Augstrozes taka**
⟷ 0,5 km, ⟶ lokveida,
GPS Lat: 57.51425, Lon: 25.01330

(B) **Jūrtakas 29. posms**
(Tūja-Svētciems)
⟷ 24 km, ⟶ līnijveida,
GPS Lat: 57.49126, Lon: 24.38187

Jūrtakas 30. posms
(Svētciems-Ainaži)
⟷ 26 km, ⟶ līnijveida,
GPS Lat: 57.6878, Lon: 24.36298

(C) **Niedrāju Pilkas purva taka**
⟷ 1,3 km, ⟶ lokveida,
GPS Lat: 57.74023, Lon: 24.64008

(D) **Lībiešu upuralas**
GPS Lat: 57.71631, Lon: 24.4900

(E) **Randu pļavu taka**
⟷ 1,75 km, ⟶ līnijveida,
GPS Lat: 57.83349, Lon: 24.34472

(F) **Ainažu mols**
⟷ 0,85 km, ⟶ līnijveida,
GPS Lat: 57.87364, Lon: 24.3605

Lielezera dabas taka

44

● ⟵ RĪGA 78 km

LIMBAŽU PAŠVALDĪBAS AĢENTŪRA LAUTA
Torņa iela 3, Limbaži
T: +371 64070608
E: tic@limbazi.lv
www.visitlimbazi.lv

ZIEMEĻVIDZEMES BIOSFĒRAS REZERVĀTS
Ieteicamais sākuma punkts:
Lielezera iela 12, Limbaži

GPS Galvenā stāvvieta (takas vidū pie pilsētas peldvietas):
Lat: **57.50282**, Lon: **24.70541**
Takas kreisajā pusē:
Lat: **57.49303**, Lon: **24.70548**
Takas labajā pusē (Jūras iela 49):
Lat: **57.50683**, Lon: **24.69651**

1 h

3,6 km vienā virzienā
(ar skatu toņa apmeklējumu)

Takas labajā pusē asistenta palīdzība var būt nepieciešama uzbraucot un nobraucot pa pontonu tiltiņu pār Donaviņas upi. Takas kreisās puses reljefs diezgan nevienmērīgs, šis posms patiks tiem, kam patīk pārvarēt nelielus šķēršļus.

Ir norādes uz dabas takas sākumu atsevišķos posmos, pilnībā nav marķēta, taču var viegli orientēties pēc takas

⟶ Līnijveida

Takas labajā pusē šķirbas starp laipas dēļiem ir ~ 2cm platas, bet ar elektrisko riteņkrēslu laipa ir izbraucama

Takas labajā pusē (ziemeļu galā) - koka laipa, vidējais platums ~ 150 cm. Takas kreisajā pusē – grants šķembu segums un iestaigāta taka. Takas vidusdaļā pie pludmales arī bruģis un asfalts.

ar a/m
ar autobusu līdz Limbažiem

Taka atrodas Limbažu pašā centrā un ved gar ezera krastu. Šeit ierīkotas gan pastaigu laipas, gan skatu tornis, labiekārtota pludmale un bērnu laukums. Iespējami izbraucieni pa ezeru, makšķerēšana, kā arī sauļošanās smilšainajā pludmalē. Skatu tornis putnu mīļotājiem dod iespēju vērot kādu no 99 apkārtnē esošām putnu sugām. Lielezera pludmalē izvietots arī interesants vides objekts - Zandarts ar Sudraba zvīņu. Stāsta, ka to atrodot un paberzējot, var piepildīties vēlēšanās! Kopš 2015. gada Lielezera pludmalei ik gadu tiek piešķirts starptautiskais vides ekosertifikāts "Zilais karogs".

LABIEKĀRTOJUMS

sporta laukums, rotaļu iekārtas, āra trenažieri

pieejams

laivas, ūdensvelosipēdi, peldēšanas ratiņkrēsls

nav pielāgots

Citas takas tuvumā

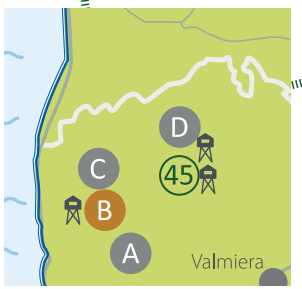

45 Skaņākalna dabas taka

A Purezera taka
3,1 km, cilpveida,
GPS Lat: 57.67955, Lon: 24.92851

B Ungurpils ratiņtrase
0,6 km, līnijveida,
GPS Lat: 57.77181, Lon: 24.81899

C Planču purva taka
0,4 km, līnijveida,
GPS Lat: 57.88155, Lon: 24.75252

D Dauģēnu dabas taka
9,1 km, līnijveida,
GPS Lat: 57.92406, Lon: 24.97173

45

Skaņākalna
dabas taka

RĪGA 146 km

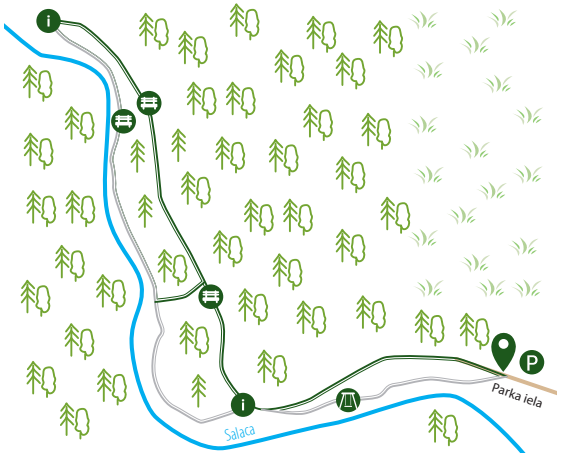

Taka vijas gar Salacas krastu un īpašu valdzinājumu tai piešķir Devona perioda sarkanā smilšakmens atsegumi. Parkā redzēsiet daudz koka skulptūru, kas izvietotas visā takas garumā līdz pat atpazīstamākajam objektam takas galā – 20 m augstajai Skaņākalna klintij. Šeit atrodas arī 14 m garā Velna ala, Velna akmens un Velna kancele, no kuras paveras plašs skats uz Salacu no Neļķu klintīm, kā arī daudzi citi apskates objekti.
Takas asfalta daļa ir pieejama apmeklētājiem ratiņkrēslā.

LABIEKĀRTOJUMS

nav pielāgota

pieejama

DABAS PARKS SALACAS IELEJA

Ieteicamais sākuma punkts:
Parka iela 36, Mazsalaca

GPS Lat: **57.86319**, Lon: **25.02654**

OPEN Katru dienu no plkst. 10:00-18:00 (maijs - oktobris). Pārējā laikā dabas parks ir atvērts apmeklētājiem, iegādājoties iebraukšanas caurlaides ar Mobilly īsziņas pakalpojumu

Pieaugušajiem 2 EUR, transportlīdzekļa iebraukšana – 5 EUR, 1. un 2.grupas invalīdiem bez maksas.
Cenas sk. **www.mazsalaca.lv**

1,5 h (vienā virzienā)

3 km (vienā virzienā)

Norādes zīmes

Līnijveida

Atsevišķās vietās slīpums pārsniedz 8%

Iestaigāta taka, asfalts

ar a/m

MAZSALACAS TŪRISMA INFORMĀCIJAS CENTRS

Rūjienas iela 1, Mazsalaca
T: +371 28374774
E: turisms@mazsalacasnovads.lv
www.mazsalaca.lv

Citas takas tuvumā

Kaismas veselības taka

6 km garā veselības taka stiepjas gar Kaismas lielezeru (Kaisma Suurjärv) un sniedz iespēju izbaudīt ezera, purva un meža skaistumu. Gar taku izvietoti vairāki informācijas stendi, t.sk. ar takas karti pašā sākumā. Daļa takas veidota kā dēļu laipa, pie takas ierīkots arī skatu tornis un pie ezera iespējams iznomāt laivu. Šeit iespējams arī pārlaist nakti teltī vai treilerī un pat paspēt ieiet pirtī! Īsākais takas posms līdz skatu tornim un atpakaļ (apmēram 2 km) ir pieejams arī vecākiem ar bērnu ratiņiem.

www.visitparnu.com

⟷ 6 km, →¦G lokveida,
GPS Lat: **58.69342** , Lon: **24.69157**

LABIEKĀRTOJUMS

46

RMK Kabli

dabas izziņas taka

● ← TALLINA 170 km
PĒRNAVA 49 km

KABLI APMEKLĒTĀJU CENTRS
Kabli ciems, Hēdemestes (Häädemeeste) pagasts

GPS Lat: **58.01880**, Lon: **24.45059**

1-2 h

1,8 km

Koka norādes zīmes ar bultiņām

→¦G Lokveida

Dēļu laipa (platums 1,5 m), iestaigāta taka. Takas sākumā un beigās - grants šķembu segums.

ar a/m

IGAUNIJAS VALSTS MEŽU APSAIMNIEKOŠANAS CENTRS (RMK)
Kabli apmeklētāju centrs
T: +372 5058242
E: info.kabli@rmk.ee
www.loodusegakoos.ee

Taka atrodas skaistās Kabli jūras piekrastes malā un iepazīstina ar dažādām ainavām un vērtīgiem biotopiem. Taka sākas pie Kabli apmeklētāju centra, kur ierīkota arī jauka ugunskura vieta (Priivitsa). Gar taku izvietoti daži informācijas stendi, putnu būrīši, šeit ierīkoti arī divi putnu vērošanas torņi, kā arī vairāki interesanti apskates objekti.

LABIEKĀRTOJUMS

takas sākumā/noslēgumā pie Priivitsa ugunskura vietas

Citas takas tuvumā



RMK Rannametsa-Tolkuse dabas izziņas taka

Lokveida 2,2 km garā dabas taka atrodas Luitemā dabas rezervātā. Nesteidzīgā solī takas iziešana aizņems apmēram 1,5-2 h. Taka ved pa priežu mežu augšup kāpās līdz nonāk Tornimegi kalnā, kur atrodas 18 m augsts skatu tornis, no kura paverās vienreizējs skats uz Tolkuses purvu un Pērnavas līci. Tālāk taka atkal turpinās caur mežu un aizved līdz Tolkuses purvājam, kur tās tālākajā punktā atrodas lielākais purva dīķis. Daļa takas veidota kā dēļu laipa.

www.loodusegakoos.ee

⟷ 2,2 km, ⟶ lokveida,
GPS Lat: **58.13457**, Lon: **24.51186**

LABIEKĀRTOJUMS Ⓟ

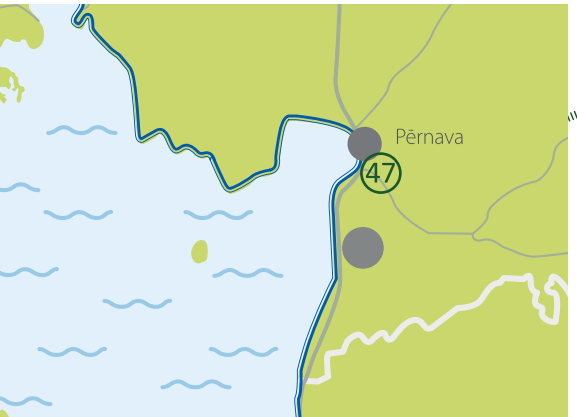

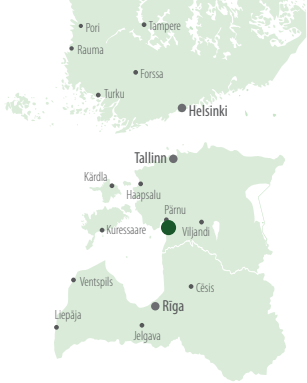

47

Pērnavas pludmales promenāde

● ⟵ TALLINA 127 km

Skaistā pludmales promenāde raisa apmeklētājos patiesas kūrorta sajūtas un padara Igaunijas Vasaras galvaspilsētas pludmali pievilcīgu pat sliktos laika apstākļos. Romantiski vijoties gar liedagu, promenāde pārsteidz ar funkcionalitāti un rotaļīgumu, kas panākts, izmantojot dažādus materiālus un strūklakas.
Pārdomāts apgaismojums ļauj baudīt pastaigas un strūklaku krāsu rotaļas pat tad, kad satumst. Nāciet un izbaudiet patiesu pludmales sajūtu!

LABIEKĀRTOJUMS

Ⓟ Maksas stāvvieta vasaras sezonā (apmeklētājiem ar invaliditāti ar stāvvietas karti bezmaksas)

WC

Foto: Priit Loog

5 RANNA PUIESTEE, PĒRNAVA

GPS Lat: **58.37198**, Lon: **24.50817**

0,5 h (vienā virzienā)

⟷ Pieejamais posms - 0,5km (vienā virzienā)

Nav marķēta, taču var viegli orientēties pēc takas

⟶ Līnijveida

Klusajā sezonā (rudens, ziema, pavasaris) atsevišķi promenādes posmi var būt smilšaini

Dēļu laipa (platums 2,3 - 3,1 m), bruģis (platums 4 m). Takas sākumā un beigās - asfalts un smiltis.

ar a/m
ar autobusu

PĒRNAVAS TŪRISMA INFORMĀCIJAS CENTRS
E: info@visitparnu.com
www.visitparnu.com

Citas takas tuvumā

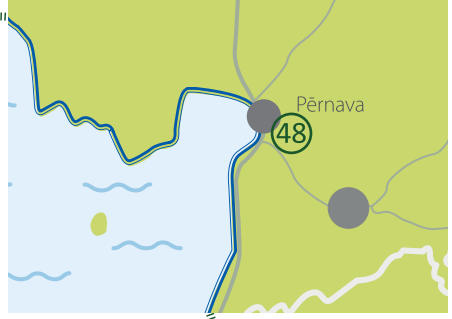

Foto: Priidu Saart

RMK Kilingi-Nemmes meža taka

Taka sākas no RMK Kilingi-Nemmes (Kilingi-Nõmme) meža mājas un āra dabas klases; takas karte pieejama informācijas stendā takas sākumā. Uz takas ir vairāki posmi ar kāpnēm un laipām, kā arī nojume piknikam takas galā. Taka saistīta ar meža izziņas tematiku un to ir izplānojis Hendriks Relve. Āra dabas klases nojumē apmeklētājiem iespējams atvilkt elpu un atpūsties, kā arī ieturēt jauku pikniku. Skolu grupas šo vietu var izmantot arī bioloģijas nodarbībām.

www.loodusegakoos.ee

⟷ 3 km, ⟶ lokveida,
GPS Lat: **58.15145**, Lon: **24.93640**

LABIEKĀRTOJUMS

48

Pērnavas piekrastes pļavu pastaigu taka

● ← TALLINA 127 km

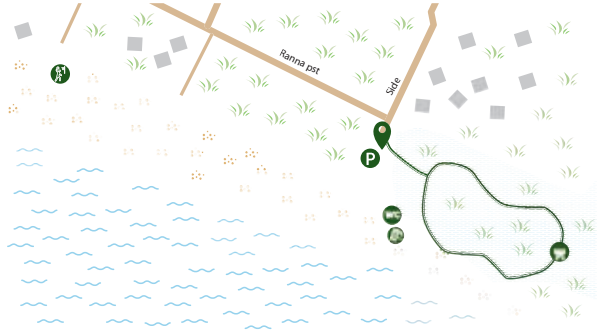

Pērnavas piejūras dabas rezervāts kopumā aptver 341 hektārus meža, lagūnu un piekrastes pļavu. Šeit mīt dažādi abinieki, tiek ganīti liellopi jeb pilsētas govis un mīl ligzdot daudz un dažādi putni.
Unikālās pilsētas dabas atklāšanai Pērnavas pludmalē ir izveidota 600 m gara pārgājienu taka ar skatu platformu, kas ļauj baudīt ērtu pastaigu gar piekrastes pļavām un iepazīt šeit esošos aizsargājamos augus.

LABIEKĀRTOJUMS

P Maksas stāvvieta vasaras sezonā (apmeklētājiem ar invaliditāti ar stāvvietas karti bezmaksas)

WC

Foto: Priidu Saart

RANNA PUIESTEE 9, PĒRNAVA

GPS Lat: **58.37234**, Lon: **24.50813**

0,5 h

⟷ 0,6 km

Nav marķēta, taču var viegli orientēties pēc takas

⟶ lokveida

Neliels slīpums dažos posmos

Dēļu laipa (platums 2 m). Takas sākumā un beigās - asfalts un smiltis.

ar a/m
ar autobusu

PĒRNAVAS TŪRISMA INFORMĀCIJAS CENTRS
E: info@visitparnu.com
www.visitparnu.com

Citas takas tuvumā

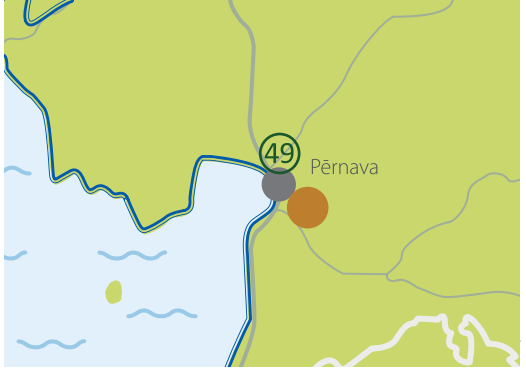

Foto: Silver Kõster

RMK Tammiste meža taka

2,8 km garā meža taka ļaus relaksēties un iepazīt mežu, kā arī uzzināt par meža apsaimniekošanu un saglabāšanu. Taka ir lieliski piemērota pastaigām un sporta aktivitātēm.

www.loodusegakoos.ee

⟷ 2,8 km, ⟶¦⟳ lokveida,
GPS Lat: **58.37246**, Lon: **24.57120**



Pērnavas pludmales parks

49

● ⟵ TALLINA 123 km

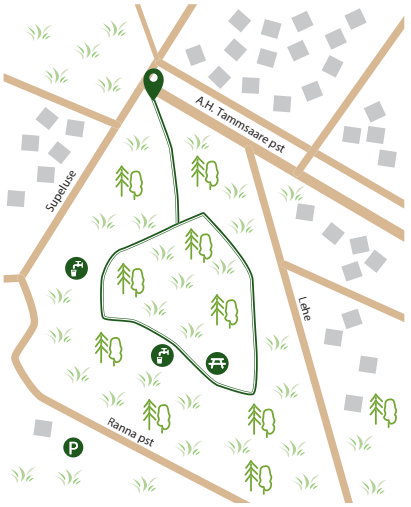

Zaļās atpūtas zonas, bulvāri un parki ir Pērnavas kā kūrorta pilsētas neatņemama sastāvdaļa. Pludmales parks ir dibināts 1882.gadā un tajā sastopamo daudzveidīgo augu sugu dēļ tam piešķirts aizsargājamas dabas teritorijas statuss. Parks atrodas tieši blakus pludmalei un tā ir iecienīta vietējo iedzīvotāju un viesu atpūtas vieta.
Sākot ar 2010.gada vasaru parkā ierīkotas vairākas tematiskās zonas – galvenais laukums, mākslas laukums, spēļu laukums un miera laukums. Caur parku vijas arī veselības taka. Jūrai pieguļošajā parka daļā ierīkots plašs un moderns bērnu laukums. Parkā ir daudz jauku vietu nelieliem piknikiem.

LABIEKĀRTOJUMS

Ⓟ Maksas stāvvieta vasaras sezonā (apmeklētājiem ar invaliditāti ar stāvvietas karti bezmaksas)

RANNAPARK P2, PĒRNAVA
Ieteicamais sākuma punkts: Supeluse ielas un A.H. Tammsaare puiestee krustojums

GPS Lat: **58.37782**, Lon: **24.49883**

0,5 h

⟷ 1 km

Nav marķēta, taču var viegli orientēties pēc takas

⟶¦⟳ Lokveida

Pārsvarā grants šķembu segums, iestaigāta taka, asfalts (platums 3 m)

ar a/m
ar autobusu

PĒRNAVAS TŪRISMA INFORMĀCIJAS CENTRS
E: info@visitparnu.com
www.visitparnu.com

RMK Nigulas purva izziņas taka

Šeit var izbaudīt patiesi neskartu mežu un, ja paveicas, sastapt arī kādu savvaļas dzīvnieku. Pēc pastaigas pie takas esošajā stāvlaukumā iespējams arī atpūsties un ieturēt nelielu pikniku.

www.loodusegakoos.ee

⟷ 6 km, ⟶ lokveida,
GPS Lat: **58.00699** , Lon: **24.71407**

Foto: Priidu Saart

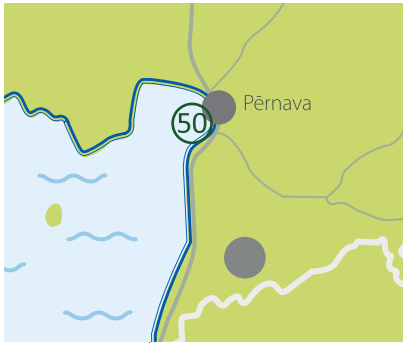



50

Koka laipa

uz Pērnavas molu

● ⟵ TALLINA 125 km

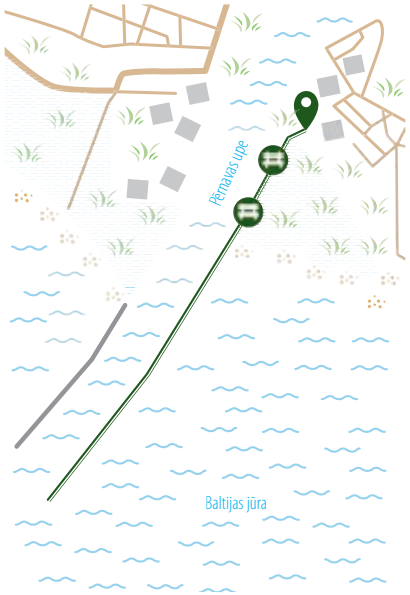

Foto: Reimo Ruubel

Pērnava vienmēr ir bijusi svarīga ostas pilsēta. Lai novērstu smilšu sakrāšanos upes grīvā, 19. gadsimta sākumā pēc Pērnavas tirgoņu pieprasījuma tika izveidots ozolkoka baļķu mols. Pēc tā sabrukšanas tika uzsākta pastāvīgāku akmens molu un krasta nostiprinājumu veidošana un kuģu ceļa bagarēšana. Abu jūras molu vajadzībām vietējie zemnieki no apkārtnes un Kihnu piekrastes piegādāja laukakmeņus. Būvniecības darbi tika pabeigti 1869. gadā. 2 km garie moli ir palikuši nemainīgi līdz pat mūsdienām, un ir kļuvuši par atpūtnieku mīļāko pastaigas vietu. Par Pērnavas simbolu ir kļuvis upes kreisā krasta mols, pie kura no pludmales parka aizved 2019.gadā ierīkotā izgaismotā koka laipa. Puskilometru garā laipa veidota uz pāļiem un noslēdzas smilšainajā pludmalē netālu no mola. Gar taku izvietoti soliņi un velosipēdu turētāji. Jaunā laipa ātri kļuvusi par iecienītu apmeklētāju pastaigu vietu!

LABIEKĀRTOJUMS

Ⓟ Maksas stāvvieta vasaras sezonā (apmeklētājiem ar invaliditāti ar stāvvietas karti bezmaksas)

MUULI IELA 8, PĒRNAVA
(netālu no prāmja "Estonia" upuru piemiņas vietas)

GPS Lat: **58.38184**, Lon: **24.48370**

0,5 h

⟷ Pieejamais posms - 0,5 km (vienā virzienā)

Nav marķēta, taču var viegli orientēties pēc takas

⟶ Līnijveida

Dēļu laipa (platums 3 m). Takas sākumā un beigās - asfalts un smiltis.

ar a/m
ar autobusu

PĒRNAVAS TŪRISMA INFORMĀCIJAS CENTRS

E: info@visitparnu.com
www.visitparnu.com

Citas takas tuvumā

Foto: Priidu Saart

RMK Rae ezera pastaigu taka

1,7 km garā taka sākas pie Rae ezera atpūras vietas un ved gar ezera krastu, kur varat vērot zivju dzenīšus un bebru sastrādātos nedarbus. Taka sniedz fascinējošus skatus fotoentuziastiem un būs piemērota ģimenēm ar bērniem.

www.loodusegakoos.ee

⟷ 1,7 km, ⟶ lokveida,
GPS Lat: **58.12153**, Lon: **24.76965**

LABIEKĀRTOJUMS Ⓟ

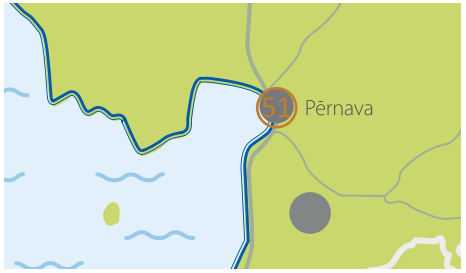

51

Pērnavas Valņa loks

⟵ TALLINA 125 km

Daļa takas ir pieejama tikai ar asistentu (sevišķi takas posms, kas iet caur Tallinas vārtiem)

Pērnavas Valņa loks vilina ar savu apgaismoto promenādi, romantisko gājēju tiltiņu un Valņa loka vidū esošo Igaunijas augstāko strūklaku. Uz valņa izveidotais amfiteātra tipa koncertlaukums piedāvā baudīt dažādus kultūras priekšnesumus. Pie Venēras (Venus) Bastiona darbojas atjaunotā Kalēja smēde, kur var vērot kalēja darbu. Trīs eksponētie maketi dod uzskatāmu priekšstatu par Pērnavas pārtapšanu no nocietinājuma par mūsdienīgu pilsētu. Pastaigājoties varat iziet pa ejām starp aizsardzības uzbērumiem un restaurētajiem Tallinas vārtiem, kas iezīmē kādreizējā pasta ceļa sākumu. Bērniem par prieku šeit ierīkots arī jauks rotaļlaukums.

LABIEKĀRTOJUMS

Ⓟ Maksas stāvvieta vasaras sezonā (apmeklētājiem ar invaliditāti ar stāvvietas karti bezmaksas)

WC nav pielāgota

Foto: Priidu Saart

ÕHTU IELA 1A, PĒRNAVA

GPS Lat: **58.38303**, Lon: **24.49418**

1 h

⟷ 1,5 km

Slīpums atsevišķos posmos nedaudz pārsniedz 8% (piem. uz tilta), asistenta palīdzība ir ieteicama

Nav marķēta, taču var viegli orientēties pēc takas

⟶ Lokveida

Uz takas ir divi gājēju tiltiņi. Viens no tiem nav pieejams apmeklētājiem ratiņkrēslā, taču to ir iespējams apbraukt.

Grants šķembu segums (platums 2,5-3,1 m). Takas sākumā un beigās – asfalts.

ar a/m
ar autobusu

PĒRNAVAS TŪRISMA INFORMĀCIJAS CENTRS

E: info@visitparnu.com
www.visitparnu.com



Foto: Priidu Saart

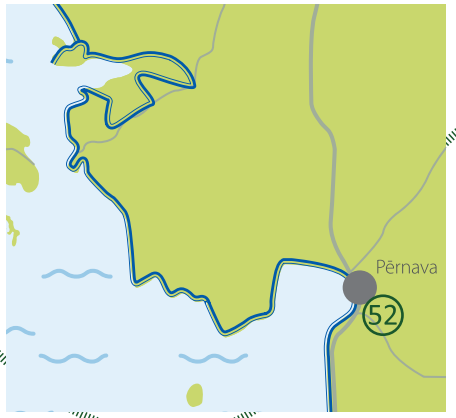

RMK Suitsu pastaigu taka

1,3 km garā grantētā taka vijas paralēli Suitsu upes pļavai. Šo taku ieteicams apmeklēt pavasarī, agrā rītā vai vēlā vakarā, kad dzīvniekiem un putniem ir aktīvākais dienas laiks.

www.loodusegakoos.ee

↔ 1,3 km, →¦↻ lokveida,
GPS Lat: **58.72317**, Lon: **23.74677**

LABIEKĀRTOJUMS (P)

Jānsona taka - veselības taka

Pērnavas upes kreisajā krastā

● ← TALLINA 128 km

Taka vijas gar Pērnavas upes kreiso krastu. Taka ir līnijveida, taču ja maršrutu pagarina un apvieno ar pretējā krasta celiņu, taku iespējams iziet arī lokveidā, kopā mērojot 8 km.
Lai gan abas takas stiepjas gar Pērnavas upes krastu, tās atstāj ļoti dažādus iespaidus. Labā krasta takā redzēsiet daudz kokus un zaļumus, kamēr kreisā krasta taka ved gar vēsturiskām pilsētas ēkām un vairāk atgādina skaistu pilsētas ielu.
Takas ir unikālas to īpašo laternu dēļ, kas pēc formas atgādina laivu airus un ir speciāli izgatavotas pastaigu izgaismošanai gar Pērnavas upi.
Noderīgi zināt! No abām takām var arī ērti piekļūt pašai upei un iemērkt kājas ūdenī karstā vasaras dienā.

LABIEKĀRTOJUMS

(P) (i) (WC) nav pielāgota

Foto: Priidu Saart

VEE IELA 2, PĒRNAVA
Ieteicamais sākuma punkts: Vee iela 2A vai stāvlaukums Papiniidu ielā T15

GPS Lat: **58.37677**, Lon: **24.55541** or
Lat: **58.38797**, Lon: **24.49657**

1,5 h (vienā virzienā)

↔ 4 km (vienā virzienā)

Neliels slīpums atsevišķos posmos

Nav marķēta, taču var viegli orientēties pēc takas

→¦↻ Līnijveida

Atsevišķās vietās jāuzmanās, var būt bīstamas celiņa malas

Asfalts, 3 m platumā

ar a/m
ar autobusu

PĒRNAVAS TŪRISMA INFORMĀCIJAS CENTRS
E: info@visitparnu.com
www.visitparnu.com

Citas takas tuvumā

Foto: Tõiv Jõul

RMK Saleveres pastaigu taka

1,5 km garā taka stiepjas gar akmens grēdu duci metrus virs zemes līmeņa. Akmens grēdas virsma klāta ar alvāru mežu (kadiķu mežu), kas bagāts ar dažādām sugām. Savukārt pati klints daļa slejās virs nemorālā meža, kas ir diezgan rets meža tips Igaunijā. Taka sākas ar kadiķu audzi, tad vidusdaļā tā iet pa akmens grēdu ar aizvēsturisku aizsardzības struktūru un noslēguma aizved pie atspirdzinoša avotiņa.

www.loodusegakoos.ee

⟷ 1,5 km, ⟶ lokveida,
GPS Lat: **58.69032**, Lon: **23.58065**

LABIEKĀRTOJUMS



Jānsona taka - veselības taka

Pērnavas upes labajā krastā

● ← TALLINA 128 km

dažos posmos ieteicama asistenta palīdzība

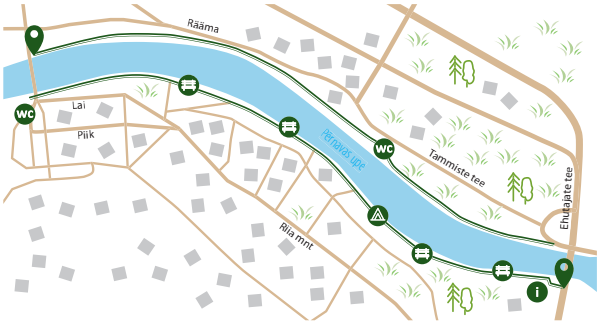

Pērnavas upes labā krasta veselības taka, kas vietējo vidū zināma kā Jānsona taka, ir viena no iecienītākajām vietām dažādām āra aktivitātēm. Šeit var gan nūjot, gan skrituļot, gan braukt ar velo vai vienkārši pastaigāties. Taka iet gar upes krastu un savieno vienu tiltiņu Pērnavas centrā ar Papinīdu tiltiņu. Gar taku izvietoti soliņi un vairākas nojumes atpūtai un nelielam piknikam. Daļa takas iet caur Nīdu ainavas aizsargājamo teritoriju, tāpēc šeit redzēsiet vairāk koku un augu, nekā pretējā krasta takā.

LABIEKĀRTOJUMS

Ⓟ

WC nav pielāgota

Foto: Tõiv Jõul

SUUR-JÕEKALDA IELA 22/1, PĒRNAVA
Ieteicamais sākuma punkts: Autostāvvieta Suur-Jõekalda ielā 12

GPS Lat: **58.39034**, Lon: **24.49592**

1,5 h (vienā virzienā)

4 km (vienā virzienā)

Neliels slīpums atsevišķos posmos. Stāvs kāpums/kritums pie Nīdu meža un slīpums uz tilta, kas pārsniedz 8%, tāpēc apmeklētājiem ratiņkrēslā ieteicama asisteta palīdzība.

Nav marķēta, taču var viegli orientēties pēc takas

Līnijveida

Asfalts, 3-4,5 m platumā (tiltiņa platums ir 2,8 m)

ar a/m
ar autobusu

PĒRNAVAS TŪRISMA INFORMĀCIJAS CENTRS
E: info@visitparnu.com
www.visitparnu.com

Citas takas tuvumā



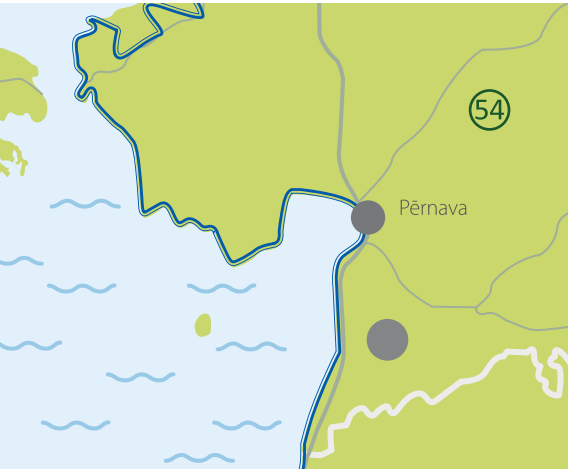



RMK Laiksāres dabas izziņas taka

Taka iepazīstina ar Rannametsa upes palieņu mežu, ar tā bagātīgo augu valsti un daudzveidīgo reljefu. Palieņu meži Igaunijā ir retums, tāpēc šeit iespējams izzināt tiem raksturīgos augu kopumus. Apmēram takas vidū nonāksiet pie neliela meža naminja, kas ir izcila vieta, lai atvilktu elpu un ieklausītos putnu dziesmās.

www.loodusegakoos.ee

⟷ 2 km, ⟶ ⟳ lokveida,
GPS Lat: **58.09280** , Lon: **24.68119**

54

RMK Rīsas
izziņas taka

● ⟵ TALLINA 138 km

Pirmais takas posms (līdz pirmajam akacim pie 1,2 km atzīmes)



Jēsū-Teramā (Jõesuu-Tõramaa) ceļa malā atradīsiet norādi, kas aicina doties pārgājienā pa gleznaino Rīsas (Riisa) purvu. Uz takas atrodas 8 atpūtas vietas un skatu tornis. Autostāvvieta un sausā tualete atrodas takas sākumā pie vārtiem, līdz kuriem aizved piebraucamais ceļš. Taka sākas plašā purvā ar nelielu posmiņu vijoties arī caur mežu. Ejot taku redzēsiet kā mežs pārtop par purvu, un otrādi – kā sausā augsne pāriet mitrumā un purva augi - egļu mežos. Šeit redzēsiet arī vairākus skaistus purva akačus. Šī ir arī lieliska vieta ģimenes piknikam.

LABIEKĀRTOJUMS

SOMĀ NACIONĀLAIS PARKS
Ieteicamais sākums punkts: Taali metskond 78, Rīsas ciems, Tori pašvaldība

GPS Lat: **58.48854**, Lon: **24.98170**

1-2 h

⟷ Apmeklētājiem ratiņkrēslā pieejamais posms - 1,2 km (vienā virzienā); viss loks - 4,8 km

Nav marķēta, taču var viegli orientēties pēc takas

⟶ ⟳ Apmeklētājiem ratiņkrēslā pieejamais posms: līnijveida
Visa taka: lokveida

Dēļu laipa (platums 1,5 m).
Takas sākumā un beigās - asfalts.

ar a/m

IGAUNIJAS VALSTS MEŽU APSAIMNIEKOŠANAS CENTRS (RMK)
Somā Nacionālais parks
T: +372 4357164, +372 5261924
E: info.soomaa@rmk.ee
www.loodusegakoos.ee

Foto: Mariann Peksar

RMK Tuhu pastaigu taka

Lai gan Tuhu purvs ir viegli sasniedzams, tas, par laimi, lielākajā daļā ir palicis cilvēka darbības neskarts. Ja ieskatās, klusā un savdabīgā purva ainava ir pārsteigumiem pilna. Koka laipa, kas šķērso dažādas purva attīstības stadijas, izbūvēta tieši pie ceļa, kas šķērso Tuhu purvu. Taka sākas un noslēdzas uz ceļa, tāpēc, atkarībā no kuras vietas sākat savu pastaigu pa laipu, daļa takas būs jāmēro pa grants ceļu. Pati laipa ir lokveida, 1 km gara. Viens īss laipas posms ved arī uz mazu atpūtas vietiņu ar soliem, nedaudz nostāk no laipas.

www.loodusegakoos.ee

⟷ 1 km, ⟶ lokveida,
GPS Lat: **58.57235**, Lon: **23.83149**

LABIEKĀRTOJUMS

Valgerannas
pludmales promenāde

● ← TALLINA 133 km



Promenāde iet no autostāvvietas līdz pludmalei cauri jaukam mežiņam. Pludmalē ir ierīkots skatu tornis, bērnu rotaļu laukums, piedzīvojumu parks, disku golfa trase un piknika vieta mežmalā. Šeit varat ne tikai peldēties un sauļoties, bet arī baudīt atvēsinošu saldējumu un ieturēt maltīti. Nedaudz nostāk no promenādes, garajā pludmales posmā, atradīsiet arī klusāku un mierīgāku vietu, kur relaksēties.

Valgerannas pludmales mežs un jūras krasts ir iecienīta pastaigu vieta, kas gaida apmeklētājus jebkurā gadalaikā! Diennakts tumšajā laikā promenāde ir arī izgaismota.

LABIEKĀRTOJUMS

nav pielāgots

VALGERANNAS CIEMATA STĀVLAUKUMS, PĒRNAVAS NOVADS

GPS Lat: **58.38943**, Lon: **24.37226**

0,5 h

0,3 km (vienā virzienā)

Nav marķēta, taču var viegli orientēties pēc takas

Līnijveida

Uz takas var būt krituši koku zari, akmentiņi

Bruģis (platums 3,25 m), dēļu laipa (platums 1,95 m). Takas sākumā un beigās – asfalts un smiltis.

ar a/m
ar autobusu (tikai vasaras sezonā)

PĒRNAVAS TŪRISMA INFORMĀCIJAS CENTRS
E: info@visitparnu.com
www.visitparnu.com

Citas takas tuvumā

Foto: Maaris Puust



A Jūrtakas 39. posms
(Matsi–Varbla)

⟷ 15 km, ⟶¦⟳ līnijveida,
GPS Lat: **58.36024**, Lon: **23.74254**

B RMK Kolgas dabas izziņas taka

Taka atrodas netālu no Kolgas avota. Šeit līkumotās kāpas mijās ar priežu mežu. Vecākajām no priedēm ir vairāk kā 170 gadu. Pie takas ierīkota arī ugunskura vieta ar galdu un soliņiem, sausā tualete un info stends.

⟷ 1,5 km un 3,5 km, ⟶¦⟳ lokveida,
GPS Lat: **58.38538**, Lon: **23.83076**

C Tehelas (Tõhela) pastaigu taka

Taka sākas pie Tehelas ezera brīvdienu ciematiņa. Tā šķērso Alu kalnu un Männikuste mežaino pļavu. Taka ir marķēta.

⟷ 6 km, ⟶¦⟳ lokveida,
GPS Lat: **58.41916**, Lon: **24.00842**

D Tostamā (Tõstamaa) pastaigu taka

Taka nav marķēta, taču ir pieejamas informatīvās plāksnes par tuvājakām apskates vietām.

⟷ 5,5 km, ⟶¦⟳ lokveida,
GPS Lat: **58.33305**, Lon: **23.99439**

E Jūrtakas 38. posms
(Tostamā–Matsi)

⟷ 25 km, ⟶¦⟳ līnijveida,
GPS Lat: **58.33449**, Lon: **23.99370**

Matsi osta

56

TALLINA 175 km
PĒRNAVA 53 km

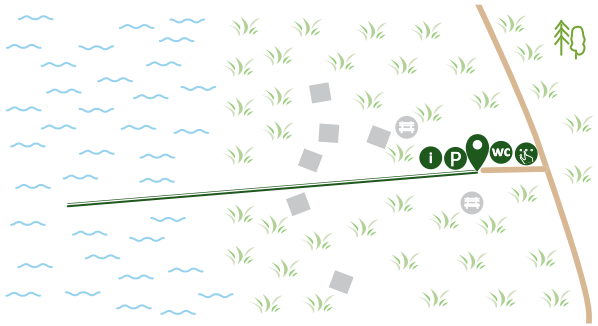

Matsi osta kādreiz bijusi zvejas osta un šeit var gūt priekšstatu par to, kā izskatījās zvejas osta 20.gadsimta vidū. No ostas paveras lielisks skats uz Rīgas jūras līci. Blakus atrodas 21 m garš, balts astoņstūru betona tornis – Semeri (Sõmeri) bāka, kas celta 1954.gadā. Pavisam netālu jaukā priežu mežiņā atrodas arī Matsiranna kempinga vieta, kas ir iecienīta peldēšanās un atpūtas vieta vasarā.

Ostas stāvlaukuma segums veidots no grants šķembām un turpat izvietota arī visiem pieejama sausā tualete. Netālu no stāvlaukuma atrodas arī atpūtas vieta ar nojumi, soliņiem un uguskura vietām. Taka no stāvlaukuma līdz piestātnei ir asfaltēta, taču šeit, atkarībā no vēja stipruma, uz asfalta var būt uzpūstas smiltis. Pati piestātne arī ir daļēji nelīdzena, bez drošības apmalītēm, tāpēc apmeklētājiem ratiņkrēslā ieteicama asistenta palīdzība.

LABIEKĀRTOJUMS

tuvumā (RMK Matsiranna kempings, nav pielāgots)

MATSI
Lēnerannas (Lääneranna) pašvaldība, Pērnavas novads

GPS Lat: **58.36024**, Lon: **23.74254**

20 min

0,25 km (vienā virzienā)

Atgriežoties no jūras puses, uz takas ir divi nelieli līdz 8% stāvi kāpumi (katrs apmēram 30 m garš), kas var būt nedaudz apgrūtinoši senioriem un apmeklētājiem ratiņkrēslā, tāpēc ieteicama asistenta palīdzība, sevišķi stipra vēja laikā

Nav marķēta, taču var viegli orientēties pēc takas

Līnijveida

Piestātnes segums nav līdzens un uz tās nav aizsargapmalīšu

Asfalts, betona klājums piestātnē, grants šķembu segums stāvlaukumā

ar a/m

PĒRNAVAS TŪRISMA INFORMĀCIJAS CENTRS
E: info@visitparnu.com
www.visitparnu.com

Citas takas un apskates vietas tuvumā

Foto: Visit Saaremaa

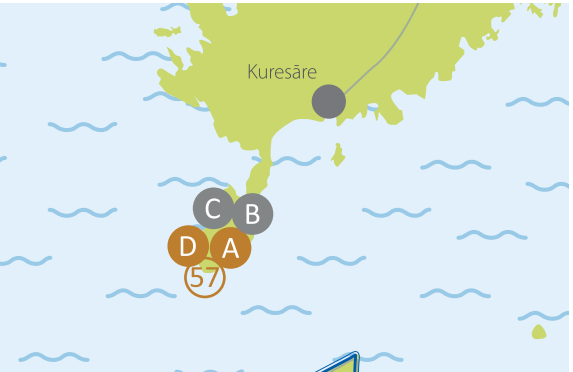

A Serves Militārais muzejs

Muzeja tematika vērsta uz vietējo dzīvi un šejienes militāro vēsturi. Starp muzeja eksponātiem ir sena akmens tāfele, daļas no zviedru militārā kuģa un šaujamieroči.

GPS Lat: **57.91759**, Lon: **22.05844**

B RMK Vieristi (Viieristi) izziņas taka

Taka iet pa vēsturisko Serves pasta ceļu un ļauj baudīt satriecošus skatus uz piekrastes terasi ar augiem bagātu aizsargājamu purvu zem tās.

⟷ 1 km, ⟶ līnijveida,
GPS Lat: **58.02719**, Lon: **22.17299**

C Lindmetsas pastaigu taka

Taka šķērso Serves pussalas augstāko punktu, Tigades kalnu, un mežu ar aizsargājamiem augiem un sūnām. Pie takas ir vairākas atpūtas vietas, auto iespējams novietot ceļa malā. Kalna galā ir soliņš nelielai atpūtai. Taka nav marķēta.

⟷ 1 km, ⟶ līnijveida,
GPS Lat: **58.04794**, Lon: **22.07536**

D Stebeli krasta aizsardzības baterija

Stebeli baterija sastāvēja no komandpunkta, diviem pazemes lielgabalu torņiem, katlumājas un armijas pilsētiņas. Baterijas skatu tornis ir saglabājies līdz mūsdienām.

GPS Lat: **57.92797**, Lon: **22.03743**

57

Serves
apmeklētāju centrs

● ← KURESĀRE 49 km

Foto:Jorma Suumann, Visit Estonia

Serves apmeklētāju centrs piedāvā apskatīt izstādes par Serves apkārtnes jūrniecības vēsturi un divdesmit nozīmīgākajām bākām Igaunijā. Apmeklētāju centrā ierīkota arī bērnu rotaļu istaba, telpas filmu demonstrācijai un atpūtai. Pirmā stāva ekspozīcija veltīta bākām. Šeit var apskatīt visu 20 bāku modeļus, ielūkoties vecajos bāku žurnālos un jūras kartēs. Otrā stāva ekspozīcija veltīta kuģiem, kas savulaik šeit nogrimuši un satriecošiem izglābšanās gadījumiem.
Muzejs izvietots divos stāvos. Apmeklētājiem ratiņkrēslos (ar asistentu) un vecākiem ar bērnu ratiņiem ir pieejams pirmais stāvs.

Foto: Priidu Saart, Visit Estonia

SERVES (SÕRVE) APMEKLĒTĀJU CENTRS
Sēres (Sääre) ciemats, Sāremā sala

GPS Lat: **57.91027**, Lon: **22.05555**

1 h

OPEN 01.05-15.09 (10.00-19.00), vairāk info **www.sorvekeskus.ee**

Lai apmeklētu muzeju, skatīt ieejas biļešu cenas **www.sorvekeskus.ee**

Asfalts

ar a/m

SERVES APMEKLĒTĀJU CENTRS
Sēres ciemats Sāremā
T: +372 56472104
E: sorve.keskus@gmail.com
www.sorvekeskus.ee
www.visitestonia.com

LABIEKĀRTOJUMS

Citas takas tuvumā

Foto: Visit Saaremaa

A **Pastaigu taka Lielā Tella (Suur Tõll) izcirtumā**

Taka izveidota Salmes upes krastā un šeit jūs varat izmēģināt savus spēkus dažādu šķēršļu pārvarēšanā, kas saistīti ar dažādiem varoņiem. Taka ir tikai dažus simtus metru gara un būs īpaši aizraujoša bērniem.

⟷ 0,3 km, ⟶ ⟳ lokveida,
GPS Lat: **58.16489**, Lon: **22.25146**

B **Tehumardi kaujas vieta**

Tehumardi nakts kauja notika 1944. gada 8. oktobrī vēlā naktī starp vācu un padomju armijām un bija viena no asiņainākajām kaujām Otrā pasaules kara laikā. 1967.g. šeit izveidots 21 m augsts piemineklis asiņainajās kaujās kritušo piemiņai.

GPS Lat: **58.18462**, Lon: **22.26076**

Foto: Visit Estonia

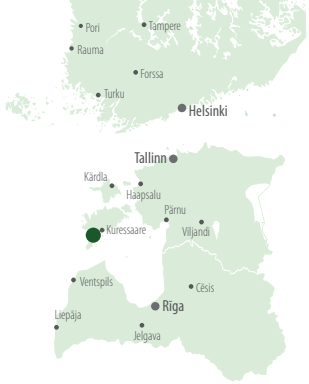

58

Salmes senlaiku kuģa vieta

● ← KURESĀRE 21 km

Foto: Valmar Voolaid

2008.gadā Salmē tika atrasti divi senlaiku kuģu vraki. Šie ir senākie Eiropā atrastie kuģu vraki, kas datējami ar 8.gadsimtu. Uz kuģiem tika atrastas septiņu cilvēku mirstīgās paliekas, divi zobeni, pāris šķēpi, apmēram desmit naži, daži spēles gabaliņi un metamie kauliņi. Šis atradums ir unikāls visas Eiropas mērogā, jo līdz šim neviens vēl nebija atradis tā saucamo karotāju apbedījumu, kas datējams ar šo periodu un kas satur tik daudzu karotāju mirstīgās paliekas. Pēc pētījumu veikšanas kuģi tika atkal pārklāti ar zemi. Atraduma vietā tagad izveidota betona soliņu rinda, kas simboliski iezīmē kuģu izmēru un blakus esošais informācijas stends sniedz informāciju par šo apskates objektu.

Uz šo objektu nav ierīkota īpaša taka, taču tā kā līdz tam var nokļūt pa asfaltētu ceļu, tas ir pieejams apmeklētājiem ratiņkrēslā.

LABIEKĀRTOJUMS

WC tuvākā pieejamā tualete atrodas Kuresārē un Salmes Coop veikalā

SALMES SENLAIKU KUĢA VIETA
Salmes ciemats, Sāremā sala

GPS Lat: **58.16694**, Lon: **22.25138**

20 min

Asfalts

ar a/m
ar autobusu līdz Salmes pieturai

SĀREMĀ TŪRISMA INFORMĀCIJAS CENTRS
Tallinna 2, Kuresāre
T: +372 4533120
E: info@visitsaaremaa.ee
www.visitsaaremaa.ee
www.visitestonia.com

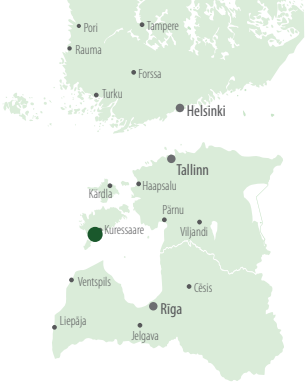

RMK Keskrannas

atpūtas vieta

● ← KURESĀRE 11 km

Šī atpūtas vietiņa ar nelielo, bet jauko pastaigu taku atrodas pie ārkārtīgi skaistas, smilšainas pludmales pavisam netālu no pilsētas. Šeit sastopamas retas augu sugas un mežainās kāpas. Ar granti klātie celiņi ir piemēroti arī apmeklētājiem ratiņkrēslā. Šeit nav arī stāvu kāpumu vai kritumu vai jebkādu citu šķēršļu. Takas galā izveidota skatu platforma, kas paver vienreizēju skatu uz Suur Katel līci.

LABIEKĀRTOJUMS

un pārģērbšanās kabīnes - nav pielāgots

wc

KESKRANNAS ATPŪTAS VIETA
Jerves (Järve) kāpu ainavas aizsargājamā teritorija
Ieteicamais sākuma punkts: Keskrannas autostāvvieta, Sāremā sala

GPS Lat: **58.20533**, Lon: **22.29955**

15 min (vienā virzienā)

0,25 km (vienā virzienā)

Nav marķēta, taču var viegli orientēties pēc takas

Līnijveida

Ejot pa 1,8 m plato celiņu tualetes virzienā un atstājot 0,9 m plato taciņu kreisajā pusē, sasniegsiet skatu platformu. 0,9 m platajā takas atzarā pa labi no tualetes ir daži posmi ar nelielu slīpumu.

Kaļķakmens segums

ar a/m
ar autobusu līdz Keskrannas pieturai

RMK SĀREMĀ ATPŪTAS ZONA
T: +372 4546880
E: info.vilsandi@rmk.ee
www.loodusegakoos.ee
RMK mobilā aplikācija: *loodusegakoos*

RMK Taimeaia

atpūtas vieta

● ← KURESĀRE 11 km

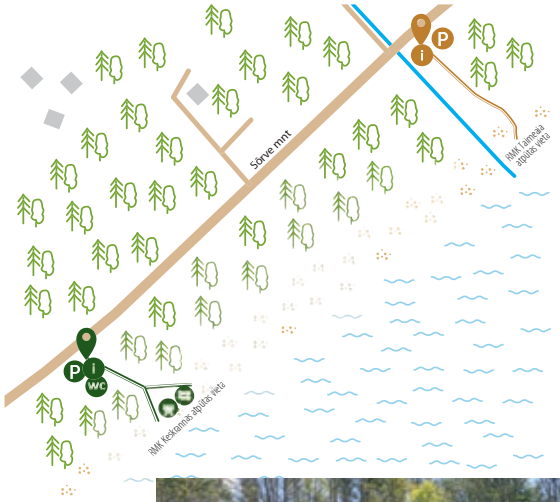

Atpūtas vieta atrodas pavisam tuvu Sāremā „galsvaspilsētai" – Kuresārei – Jerves kāpu ainavas aizsargājamajā teritorijā, kas iekļauta Natura 2000 tīklā. Jervas īpaši aizsargājamā teritorija ir nozīmīgs vairāku aizsargājamo sugu biotops. Šeit raksturīgas tādas sugas kā smiltāju kāpukviesis, mārsils, madara, brūklene, biezlapainā sālsvirza un Jūrmalas šķēpene.
Šī vieta ar tās balto smilšu pludmali ir populārs vasaras galamērķis.

LABIEKĀRTOJUMS

un pārģērbšanās kabīnes - nav pielāgots

TAIMEAIA ATPŪTAS VIETA
Jerves (Järve) kāpu ainavas aizsargājamā teritorija

GPS Lat: **58.20950**, Lon: **22.30790**

15 min (vienā virzienā)

0,25 km (vienā virzienā)

Nav marķēta, taču var viegli orientēties pēc takas

Līnijveida

Kaļķakmens segums

ar a/m
ar autobusu līdz Mändjala pieturai, tālāk ar kājām apmēram 500 m

RMK SĀREMĀ ATPŪTAS ZONA
T: +372 4546880
E: info.vilsandi@rmk.ee
www.loodusegakoos.ee
RMK mobilā aplikācija *loodusegakoos*

Makšķerēšanas vietas Kuresāres tuvumā

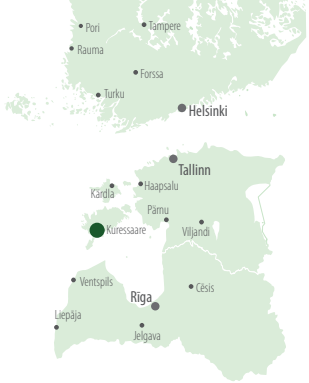

Nasvas makšķerēšanas vieta atrodas pie upes blakus Nasvas kultūras centram "Nasva klubi". Upe ir 3 km gara. Tā tek no Mullutu-Suurlaht un ietek Baltijas jūrā, Suur Katel līcī. Šī upe ir unikāla, jo tās ūdens tek divos virzienos. Pavasara plūdu laikā ūdens tecējums upē ir virzienā no jūras uz līci, pretēji ierastajam tecējumam.

Salmes makšķerēšanas vieta atrodas pie Salmes upes, netālu no jūras. Upe ir tikai 4,4 km gara un savieno Rīgas jūras līci ar Baltijas jūru.

Vieta starp Suurlaht un Linnulaht līčiem, Mullutu-Loode dabas aizsardzības teritorijā, atrodas skaistā vietā ar plašiem niedrājiem un daudz, daudz putniem.

Romasāres osta atrodas tikai 10 min attālumā no Kuresāres ostas un tai ir piešķirts labākās Igaunijas mazās ostas tituls; Zilais karogs šeit ir kopš 1998.gada.

Foto: Maanus Masing/Saarte Hääl

Kuresārē un tās apkārtnē ir pieejamas vairākas labiekārtotas makšķerēšanas vietas ar soliņiem un maziem galdiņiem zvejas rīkiem.
Kuresāres makšķerēšanas vieta atrodas tieši pie Kuresāres pilsētas ostas un paver lielisku skatu uz Kuresāres Bīskapa pili. Pils ir kļuvusi par vienu no ievērojamākajām celtnēm Ziemeļeiropā, tā celta 14.-19.gs.

LABIEKĀRTOJUMS

informācija par makšķerēšanas atļaujām

nelieli galdiņi makšķerēšanas piederumiem

tuvākā pieejamā tualete atrodas Kuresārē aiz rātsnama

KURESĀRE
Sāremā sala

GPS
Kuresāres pilsētas osta:
Lat: **58.24651**, Lon: **22.47224**
Romasāres osta:
Lat: **58.21787**, Lon: **22.50586**
Vieta starp Suurlaht un Linnulaht līčiem: Lat: **58.2424**, Lon: **22.42461**
Nasva:
Lat: **58.22814**, Lon: **22.38325**
Salme:
Lat: **58.16524**, Lon: **22.25298**

Makšķerēšanas vietas

Asfalts, grants šķembu segums, dēļu klājums

ar a/m

SĀREMĀ TŪRISMA INFORMĀCIJAS CENTRS
Tallinna 2, Kuresāre
T: +372 4533120
E: info@visitsaaremaa.ee
www.visitsaaremaa.ee
www.visitestonia.com

Makšķerēšana ar parasto rokas makšķerauklu, ievērojot spēkā esošo noteikumus, ir par brīvu. Parastā rokas makšķeraukla sastāv no makšķerkāta, auklas ar garumu līdz pusotra makšķerkāta garumam un viena āķa; tikai dabīga ēsma var tikt izmantota un makšķerauklas var tikt aprīkota ar svariņu un pludiņu.

Lai izmantotu citu zvejas rīku, nepieciešams iegādāties makšķerēšanas atļauju, ko var izdarīt tīmekļa vietnē www.pilet.ee. Maksājuma kvīts kopija kalpo par pamatu makšķerēšanas tiesībām.

Citas takas tuvumā

Foto: Lembit Michelson

Foto: Visit Saaremaa

A VILSANDI NACIONĀLĀ PARKA RMK APMEKLĒTĀJU CENTRS

Centrs sniedz informāciju par salu un piekrastes teritoriju unikālo dabu un jūras mantojumu. Centrs un teritorija ap to ir atvērta visu cauru gadu. Tulaete pirmajā stāvā ir pieejama apmeklētājiem ar invaliditāti.

GPS Lat: **58.33295**, Lon: **22.01969**

B RMK Vīdumē (Viidumäe) izziņas taka

Vīdumē dabas rezervātā aug vairāk kā 660 vaskulāro augu sugas, 59 no kurām ir retas un aizsargājamas. Taka ir marķēta, uz tās ir info stendi un piknika galdi.

⟷ 1,6 km, ⟶ ⟳ lokveida,
GPS Lat: **58.29776**, Lon: **22.09781**

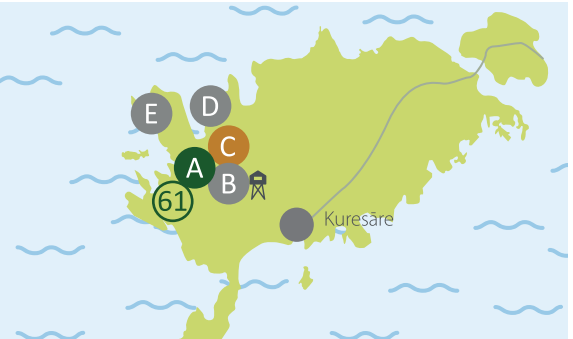

C Karujerves (Karujärv) ezers

Karujerves ezera gultne ir pārsvarā smilts. Ezerā ir 5 salas. Teika vēsta, ka Karujerves ezers savu nosaukumu ieguvis no 7 lāčiem, kas šeit cīnījušies. Lai tie apstātos, Dievs sūtīja uz tiem tik stipru lietus gāzi, ka izveidojās ezers. Lāči aizmuka katrs uz savu pusi, tādēļ ezeram ir 7 līči. Ezera smilšainā pludmale ir tiešām jauka vieta vasaras baudīšanai un atpūtai kempinga vietā. Šeit nav īpaši iezīmētas takas, taču apkārtnē var jauki pastaigāties, šeit ir arī āra baseins un peldvieta ir pieejama arī apmeklētājiem ratiņkrēsā ar asistentu.

GPS Lat: **58.37833**, Lon: **22.23000**

D RMK Abula-Kalasma izziņas taka

Daļa takas iet gar jūras krastu un daļa - pa piekrastes mežu. Uz takas redzami Pirmā psaules kara un Otrā pasaules kara militārie objekti. Taka ir marķēta, ar info stendiem, ugunskura vietām un kempinga opciju.

⟷ 11,2 km, ⟶ ⟳ lokveida,
GPS Lat: **58.47427**, Lon: **22.11546**

E RMK Harilaiu pastaigu taka

Piekrastes dabas dažādība, interesantā kāpu ainava; vēja saliektie koki un krūmi; akmeņu valņi, putni un roņu balsis; militārie objekti, Kuupsaare bāka jūrā - to visu redzēsiet Harilaiu. Taka ir marķēta, uz tās ir info stends, ugunskura vieta un kempinga opcija.

⟷ 6 km un 11 km, ⟶ ⟳ lokveida,
GPS Lat: **58.47396**, Lon: **21.90184**

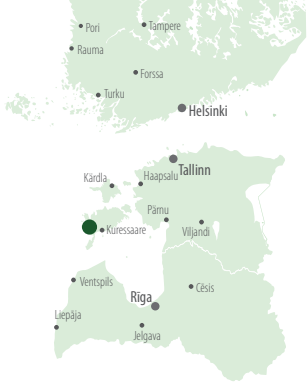

Limandas kaļķa parks

● ← KURESĀRE 30 km

Tematiskais parks piedāvā aizraujošas brīvā laika pavadīšanas iespējas kā iekštelpās, tā arī svaigā gaisā. Nodarbības notiek visu cauru gadu, bet āpus aktīvās sezonas nodarbības var pieteikt iepriekš. Šeit var pastaigāties pa dabas taku, kā arī vērot kaļķa ražošanas procesu. Vasarā var redzēt kā tiek dedzināts kaļķakmens un darva, piedalīties meistarklasēs un pārgājienā ar gidu. Citās sezonās, kad lielā krāsns nestrādā, tiek organizētas videi draudzīgas celtniecības darbnīcas un semināri par kaļķa un kaļķa produktu izmantošanu renovācijas un remonta darbos.
Uz takas ir viens īss posms, kur apmeklētājiem ratiņkrēslos ieteicama asistenta palīdzība.

LABIEKĀRTOJUMS

grilēšanas un piknika vietas, semināru telpa, suvenīri

tuvākā pieejamā tualete atrodas Lümanda Maja, Limandas centrā

LIMANDAS (LÜMANDA) KAĻĶA PARKS
Mõisaküla ciemats, Sāremā sala

GPS Lat: **58.29333**, Lon: **22.02138**

OPEN 01.05-15.09 10-19
www.limex.ee/lubjapark

1 h

1,8 km

Marķējums uz kaļķa krāsnīm

Lokveida

Iestaigāta taka

ar a/m - braukt līdz Limandai un sekot norādei uz Lümanda Lubjapark

LIMANDAS KAĻĶA PARKS
Mõisaküla ciemats, Sāremā
T: +372 5156165
E: limes@limex.ee
www.limex.ee/lubjapark
www.visitestonia.com

Citas takas tuvumā

Foto: Visit Saaremaa

Foto: Visit Saaremaa

Foto: Margit Kõrvits

A Kudjapes-Upas dabas taka

Taka sākas pie Kudjapes kaspētas un vijas caur platlapju un priežu mežiem.

⟷ 1 km and 3 km un 5 km, ⟶ lokveida,
GPS Lat: **58.25951**, Lon: **22.52307**

B Kuresāres veselības parks

Parkā ierīkotas tumšajā diennakts laikā izgaismotas pastaigu, skriešanas un slēpošanas takas, kuru segums veidots no zāģu skaidām. Vasarā šeit iespējams pastaigāties un skriet, savukārt ziemā - slēpot un slidot. Parkā uzstādīti info stendi un sausā tualete.

⟷ 0,6 km; 1 km un 2 km, ⟶ lokveida,
GPS Lat: **58.24712**, Lon: **22.49888**

C Musumenniku (Musumänniku) veselības takas

Takas iet caur priežu mežu. Vasarā šeit var pastaigāties un skriet, bet ziemā - slēpot.

⟷ 1 km un 2 km, ⟶ lokveida,
GPS Lat: **58.24630**, Lon: **22.45351**

D RMK Loode ozolaines izziņas taka

Brīnišķīgs mežaparks, plašas, senas, augiem bagātas piekrastes pļavas, fantastiska ozolu audze. Ozolaine kalpo par mājvietu daudziem retiem zālaugiem. Šeit sastopamas 14 orhideju sugas. Uz takas ir info stendi un putnu vērošanas tornis.

⟷ 2,8 km, ⟶ lokveida,
GPS Lat: **58.24104**, Lon: **22.44890**

62

Piha Sobiku
izziņas taka

● ← KURESĀRE 16 km

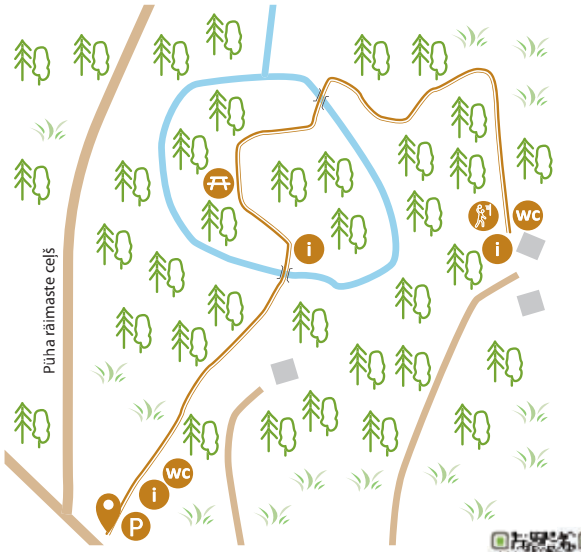

Takas „odziņa" ir rafts, ar kuru paša spēkiem jāšķērso neliela ūdenskrātuve. Tāpat šeit apskatei izveidota arī autentiska jūras ērgļa ligzda un iespējams iepazīt skudru un kukaiņu dzīvi mežā. Talka noslēdzas Pihtlas parkā, kur izveidotas vairākas piedzīvojumu takas bērniem.

PIHA (PÜHA) CIEMATS
Sāremā sala
Ieteicamais sākuma punkts:
aiz baznīcas

GPS Lat: **58.30270**, Lon: **22.72499**

1 h

⟷ 1 km

Nav marķēta, taču var viegli orientēties pēc takas

⟶ Līnijveida

Iestaigāta taka, dēļu laipa

ar a/m

SĀREMĀ TŪRISMA INFORMĀCIJAS CENTRS
T: +372 4533120
E: info@visitsaaremaa.ee

LABIEKĀRTOJUMS

piedzīvojumu parks

piknika vieta

WC nav pielāgota. Tuvākā pieejamā tualete atrodas Auriga tirdzniecības centrā, Kuresārē.

Citas takas tuvumā

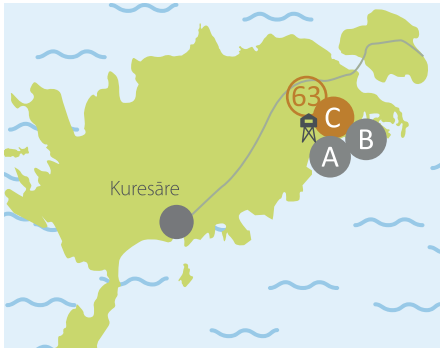

A Sēremē (Sääremäe) - Laiduninas bākas pastaigu taka

Pastaigas sākuma punkts ir pie Sēremē atpūtas vietas. Taka stiepjas no Sēremē līdz Laiduninas bākai.

⟷ 9,2 km, ⟶ līnijveida,
GPS Lat: **58.40692**, Lon: **23.06442**

B Sārekilas (Saareküla) dabas taka

Šī taka ierīkota Kingli apvidus liegumā. Tā šķērso Sārekilas muižkunga savulaik izbūvēto zivju audzētavas kanālu un vijas gar muižas akmens žogiem un apkārtnes saimniecībām. Uz takas ir vairāki info stendi un takas vidū ierīkota piknika vieta.

⟷ 2,3 km, ⟶ līnijveida,
GPS Lat: **58.44426**, Lon: **23.10864**

C RMK Mihkela Randa dendrārijs

Dendrārijā aug vairāk kā 100 koku un krūmu sugu, ieskaitot ārzemju. Šis ir Sāremā bagātīgākais dendrārijs un tam piešķirts dabas aizsargājamās teritorijas statuss.

⟷ 0,5 km, ⟶ lokveida,
GPS Lat: **58.48115**, Lon: **23.10978**

RMK Koigi purva izziņas taka

63

daļa takas

● ⟵ KURESĀRE 46 km

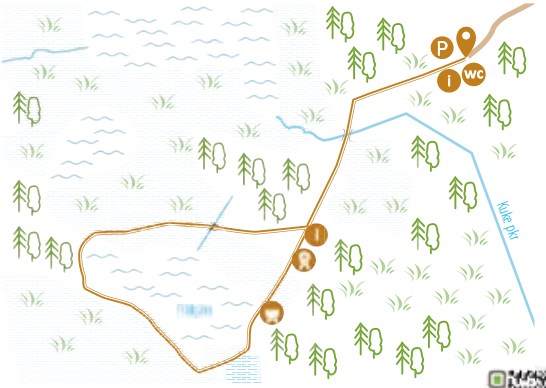

Lielākais purvs Saare novadā ar tā 4,8 km garo taku ir lieliska izvēle pārgājienam. Taka ved caur purvu apkārt Pikkjärv ezeriņam. Šeit ir jauka skatu platforma, kur atvilkt elpu un ieturēt nelielu pikniku.
Netālu atrodas arī 9 m augstais skatu tornis, no kura vērot gleznaino purva ainavu. Rudenī šeit iespējams arī nedaudz paogot un palasīt pie takas augošās dzērvenes.
Daļu takas seguma veido skaidu segums, daļu – koka laipa, daļu – dzelzs plāksnes. Tā kā dzelzs plāksnes ir diezgan šauras un savienojuma vietās nelīdzenas, ar bērnu ratiņiem būs izbraucama tikai daļa takas.

LABIEKĀRTOJUMS

nav pielāgota. Tuvākā pieejamā tualete atrodas Orisāres Coop veikalā.

KOIGI AINAVAS AIZSARGĀJAMĀ TERITORIJA
Sāremā sala

GPS Lat: **58.48638**, Lon: **22.99138**

1,5 h

5,6 km

Norādes zīmes

Lokveida

Jāuzmanās posmā, kas ieklāts ar dzelzs plāksnēm, jo to savienojuma vietas nav līdzenas.
Pavasarī un rudenī stāvlaukums un takas sākums var būt dubļains.

Koka skaidas, dzelzs plāksnes, dēļu laipa

ar a/m

RMK SĀREMĀ ATPŪTAS ZONA
T: +372 4546880
E: info.vilsandi@rmk.ee
www.loodusegakoos.ee
RMK mobilā aplikācija: *loodusegakoos*

Citas takas tuvumā

A Orisāres veselības taka

Vairākas, dažāda garuma takas. Viena veselības takas posma (1 km) segums ir koka skaidas, pārējā daļa - iestaigāta taka.

⟷ 0,6 km; 2,3 km un 2,7 km, ⟶ ⟳ lokveida,
GPS Lat: **58.55576**, Lon: **23.06274**

B Nihatu pastaigu takas

Taka stiepjas gar kādreizējiem laukiem un ganībām. Šī ir augstvērtīga dabas teritorija, kas iekļauta Natura 2000 tīklā. Šeit dominē ar augiem bagātīgi zālāji, minerālaugsne, alvāri, mežs. Taka marķēta ar zilām lentēm uz kokiem.

⟷ 1 km, 2 km vai 4 km, ⟶ ⟳ lokveida,
GPS Lat: **58.53657**, Lon: **22.78143**

Foto: Priidu Saart, Visit Estonia

C Leisi veselības taka

Taka iet pa priežu mežu gar ciemata malu. Takas segumu veido koka skaidas. Netālu ierīkots neliels piedzīvojumu parks.

⟷ 1,3 km, ⟶ ⟳ lokveida,
GPS Lat: **58.57116**, Lon: **22.68359**

D Pangas stāvkrasts

Pangas klints ir augstākais Rietumigaunijas un salu pamatiežu atsegums. Siluri ir stāvkrasta augstākais punkts, tas paceļas virs zemes 21,3 m augstumā un tā plašā krauja stiepjās apmēram 2,5 km garumā. Pangas klints atrodas pie pašas jūras, izslejoties tās krastā kā "siena". Tās augstākais punkts savulaik bijis sena rituālu vieta, kurā cilvēki tika upurēti jūrai. Dabas lieguma apmeklētāji šeit var vērot elpu aizraujošus saulrietus, ieturēt pikniku, vērot putnus un ķert brīnišķīgus foto kadrus. Šeit izveidots arī dolomīta saules pulkstenis. Ceļš klāts ar grants šķembu segumu, pārējā daļā - zālājs. Atsevišķi posmiņi veidoti arī ar skaidu segumu, tāpēc šeit apmeklētājiem ratiņkrēslā ieteicama asistenta palīdzība.

Uzmanību! Klints malas nav norobežotas ar aizsargapmalītēm.

GPS Lat: **58.56972**, Lon: **22.29055**

Anglas vējdzirnavu parks un vēsturiskā mantojuma centrs

64

KURESĀRE 35 km

Foto: Priidu Saart, Visit Estonia

Šis ir vienīgais vējdzirnavu parks Sāremā, kur vējdzirnavas saglabājušas savu sākotnējo izskatu, kāds tas bija 20.gadsima sākumā, kad tās celtas. Četras no piecām vējdzirnavām ir tipiskas staba dzirnavas, kas raksturīgas Sāremā salai. Viens no galvenajiem Angla vējdzirnavu kompleksa elementiem ir Angla vēsturiskā mantojuma centrs, kas atvērts 2011.gadā. Šeit jūs varat iemēģināt tradicionālās amatu prasmes, piedalīties dažādos kultūras pasākumos un nogaršot Anglas rudzu maizi. Centrā notiek arī pēc senču tradīcijām veidotas rokdarbu apmācības bērniem.

Parkā nav speciāli marķētas takas, taču šeit iespējams pastaigāties un apmeklēt Anglas vēsturiskā mantojuma centru, kas arī ir pieejams apmeklētājiem ratiņkrēslā.

LABIEKĀRTOJUMS

ANGLAS VĒJDZIRNAVU KALNS UN VĒSTURISKĀ KULTŪRAS MANTOJUMA CENTRS
Anglas ciemats, Sāremā sala

GPS Lat: **58.52527**, Lon: **22.70027**

Darba laiks:
www.anglatuulik.eu

Biļešu cenas:
www.anglatuulik.eu

1,5 h

Muzejs

Asfalts

ar a/m
ar autobusu līdz Anglas pieturai

ANGLAS VĒJDZIRNAVU KALNS UN VĒSTURISKĀ KULTŪRAS MANTOJUMA CENTRS
Anglas ciemats, Sāremā
T: +372 51990265
E: angla@kylastuskeskus.ee
www.anglatuulik.eu
www.visitestonia.com

Muhu muzejs

Muhu salas rietumu krastā esošais Koguvas ciems ir viens no raksturīgākajiem Igaunijas zemnieku arhitektūras piemēriem. Ciemam ar tā unikālo ainavu ir nedaudz neparasta vēsture. Šeit dzīvoja brīvzemnieki, kas nekad nav tikuši pakļauti dzimtbūšanai.

Šeit var iepazīt lauku sētu arhitektūru, Muhu tautastērpus, veco ciema skolu, dažādas ekspozīcijas par Muhu vēsturi un mākslas ekspozīcijas, teritorijā ierīkots arī muzeja veikaliņš.

Muzejs tika atvērts 1973.gadā igauņu rakstnieka Juhana Smūla dzimšanas vietā, Tooma lauku sētā. 1990.gadā tas tika pārdevēts par Muhu muzeju. Muzejs pavisam aptver četras lauku sētas. Teritorijas karti un ieejas biļetes var iegādāties Tooma lauku sētā.

GPS Lat: **58.59548**, Lon: **23.08312**

Koguvas
ciems

65

muzejs

ciems

● ← KURESĀRE 65 km

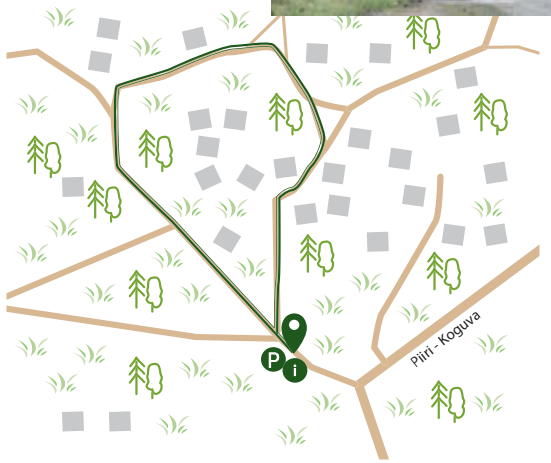

Koguvas ciems ir vislabāk saglabājies 19.gadsimta ciems Igaunijā. Visas ēkas šeit ir arhitektūras pieminekļi. Vairākums ēku ir 19.gadsimta ēkas, taču daļa saglabājušas vēl pat no 18.gadsimta – šīs vecākās ēkas atrodas ciema vidū.

Muzeja komplekss ietver turīgu piekrastes lauku sētu Tooma (kur dzimis igauņu rakstnieks Juhans Smūls) ar tās piebūvēm un instrumentiem, bijušo ciema skolu un tekstila izstādi. Lai gan daļa Koguva ciema ietilpst muzeja kompleksā, daļa ciema joprojām ir apdzīvota arī mūsdienās.

LABIEKĀRTOJUMS

wc nav pielāgota. Tuvākā pieejamā tualete atrodas Vanatoa Farmhotel.

KOGUVAS CIEMS, MUHU SALA

Ieteicamais sākuma punkts:
Autostavvieta pie Koguvas autobusu pieturas

GPS Lat: **58.59548**, Lon: **23.08312**

OPEN Muzeja darba laiks: **www.muhumuuseum.ee**

Biļešu cenas muzeja apmeklējumam: **www.muhumuuseum.ee**

0,5 h

0,5 km

Nav marķēta, taču var viegli orientēties pēc takas

Lokveida

Vasarā jāuzmanās no odzēm. Uz grants seguma var būt lielāki akmentiņi.

Grants šķembu segums

ar a/m

MUHU MUZEJS

Koguvas ciems, Muhu sala,
Sāres novads
T: +372 5011566
E: muuseum@muhumuuseum.ee
www.muhumuuseum.ee

Citas takas un apskates vietas tuvumā

A Ēmu (Eemu) vējdzirnavas

Dzirnavu priekštecis ir roku dzirnas, kuru darbināšanai sākumā izmantoja ūdeni, bet vēlāk – vēja spēku. Rietumigaunijas un salu mazās lauku māju dzirnavas ir īpaša parādība lauku arhitektūrā, kurai paralēles var atrast tikai Skandināvijā un Rietumsomijā.

Šobrīd īslaicīgi slēgtas un vējdzirnavu iekštelpa nav pieejama apmeklētājiem ratiņkrēslā.

GPS Lat: **58.58174**, Lon: **23.16706**

B Muhu dabas takas

Takas iepazīstina ar daudzveidīgu ainavu, kas ietver arī dažādas militārās būves. Taka iet pa iestaigātu celiņu, tā garais posms ir marķēts ar zilu krāsu uz kokiem un akmeņiem, bet īsais - ar sarkanu. Uz takas ir stendi ar informāciju par šejienes mežos sastopamajiem kukaiņiem, augiem, putniem un dzīvniekiem.

⟷ 1 km un 2 km, ⟶ Lokveida,
GPS Lat: **58.60990**, Lon: **23.18153**

C Īgu (Üügu) stāvkrasts

Muhumā ziemeļaustrumu piekraste ir norobežota ar lielākiem vai mazākiem stāvkrastiem. Apmēram 300 m garais Īgu stāvkrasts ir reprezentablākais no tiem. Stāvkrasts atrodas mazliet tālāk no pašreizējās krasta līnijas, lai gan pirms tūkstošiem gadu ūdens to ir spēcīgi ietekmējis, un vietām kaļķakmens krastā ir izdobtas lielas, alām līdzīgas iedobes.

GPS Lat: **58.67117**, Lon: **23.23637**

D Veikila (Võiküla) bruģētais ceļš

Bruģētais ceļš tika izbūvēts 1914.-1916.gadā. Ceļa izbūvei šeit izmantoti mazi, apaļi granīta akmeņi, kas iegūti jūras krastā. Ceļu izbūvēja vietējie iedzīvotāji armijas inženieru virsuzraudzībā.

⟷ 3 km, ⟶ Līnijveida,
GPS Lat: **58.57108**, Lon: **23.38308**

66

Muhu Strausu ferma

● ⟵ KURESĀRE 65 km

Foto: Mart Vares, Visit Estonia

Muhu Strausu ferma ir aizraujošs mini-zoo, kur mājo strausi, zebras, ķenguri, valabiji, emu, alpakas, poniji un truši. Laasu fermas saimnieki uzsāka strausu audzēšanu pirms 20 gadiem un viņiem ir uzkrāta jau liela pieredze. Vasarā šeit darbojas arī dārza kafejnīca, kas piedāvā ēdienus no vietējiem produktiem. Strausus var barot ar graudiem un tiem var pieiet pavisam tuvu. Ferma ir lieliska atpūtas vieta visai ģimenei.
Fermā nav īpaši marķēta taka, taču celiņi ir izbraucami apmeklētājiem ratiņkrēslā un saimnieki būs priecīgi sagaidīt ikvienu un iepazīstināt ar fermu.

NAUTSE CIEMS, MUHU SALA

GPS Lat: **58.58861**, Lon: **23.15555**

OPEN No 15.maija līdz 15.septembrim: 10-18, vairāk info: **www.jaanalind.ee**

Cenas: **www.jaanalind.ee**

1 h

Nav marķēta

Lokveida

Zālājs

ar a/m

izņemot suņus - pavadoņus

MUHU JAANALIND OÜ

Nautse ciems, Muhu sala, Sāres novads
T: +372 5034237
E: muhu@jaanalind.ee
www.jaanalind.ee
www.visitestonia.com

LABIEKĀRTOJUMS

nav pielāgota. Tuvākā pieejamā tualete atrodas Vanatoa Farmhotel.

Sēretirps

KERDLA 29 km

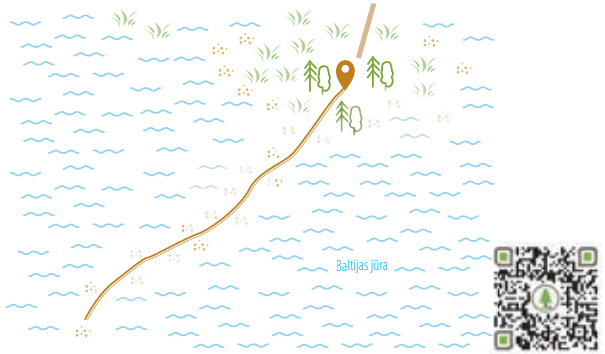

Šī ir viena no iecienītākajām takām Hījumā. Tā ved pa fantastisku, šauru zemesragu, sauktu Sēretirps, Kassari pussalas dienvidu daļā. Kadiķu ieskautā grants taciņa aizved līdz pat pašam zemesraga galam. Ejot uz priekšu, zemes strēle kļūst arvien šaurāk un šaurāka, līdz paviam pazūd jūrā. Zemesraga augstākās daļas ir klātas ar veģetāciju, bet jo tālāk iet, jo vairāk tas atgādina ar oļiem segtu pludmali. Šeit aug unikāli koki un krūmi: sausserdis, krūklis, irbene. Krastā redzami neskaitāmi jūraskāposti, kas ziedēšanas laikā padara pludmali vienreizēji skaistu.

KASSARI CIEMATS, HĪJUMĀ SALA

Ieteicamais sākums punkts: Sēre (Sääre), Kassari

GPS Lat: **58.76993**, Lon: **22.81571**

1 h (vienā virzienā)

2 km (vienā virzienā)

Taka nav marķēta, taču ejot vienkārši jāseko grantētajam celiņam, kas ved uz jūru un atpakaļ. Stāvlaukumā ir info stendi par taku un apkārtni.

Līnijveida

Daži nelieli slīpumi (irdena grants)

Tā kā teritorija tiek izmantota arī ganībām, šeit iespējams sastapties ar mājlopiem. Tāpēc pie takas ir uzstādīts elektriskais žogs, kuru jāatver, lai tiktu uz takas. Aptuveni 500 m tālāk ir vēl vieni vārti (1 m platumā), kas jāatver, lai turpinātu ceļu.

Takas segums pārsvarā ir grants un daļēji zālājs. Takas segums atsevišķos posmos var būt irdens, tāpēc apmeklētājiem ratiņkrēslā ieteicama asistenta palīdzība. Tāpat arī apmeklētājiem ratiņkrēslā nav pieejams pats tālākais takas gals.

ar a/m

HĪJUMĀ TŪRISMA INFORMĀCIJAS CENTRS

T: +372 5045393
E: hiiumaa@visitestonia.com
www.hiiumaa.ee
www.visitestonia.com

Foto: Ivo Panasjuk

LABIEKĀRTOJUMS

Tuvumā esošajā Sēretirpa kempinga vietā:

nav pielāgots

Sūremeisas muiža, Angļu parks un Ziedu dārzs

KERDLA 19 km

Baroka stilā veidotā Sūremeisas pils celta 1755.-1760.g. pēc grāfienes Ebas Margarētas Štenbokas (dzimusi De la Gardie) rīkojuma. Pilī ir ar muižas vēsturi iepazīstinoša muzeja istaba, tiek tirgoti suvenīri un grāmatas. Papildus skaistajam interjeram un vēsturei, muižas apkārtnē var apmeklēt arī ziedu dārzu, ko ierīkojuši Hījumā profesionālās skolas audzēkņi, parku, kas veidots angļu stilā, kā arī apskatīt citas muižas palīgēkas. Ziedu dārzā ir daudz dažādu augu un šeit var baudīt patīkamu pastaigu, klausoties putnu čalās, izjūtot ziedu smaržu un vērojot skaistos taureņus. Angļu parks atrodas tieši blakus ziedu dārzam.

LABIEKĀRTOJUMS

apmeklētājiem ratiņkrēslā pieejama tualete atrodas pilī (atvērta vasarā)

nav pielāgots

Foto: Argo Nurs

LOSSI 3, SŪREMEISAS (SUUREMÕISA) CIEMATS, HĪJUMĀ SALA

Ieteicamais sākuma punkts: Autostāvvieta pie muižas

GPS Lat: **58.86975**, Lon: **22.94492**

OPEN Muiža atvērta tikai vasaras sezonā

1 h

Angļu parks: 0,6 km
Ziedu dārzs: 0,15 km (vienā virzienā)

Taka nav marķēta, taču apkārtnē ir viegli orientēties un ceļā pieejamas arī informācijas plāksnes

Angļu parks: Lokveida
Ziedu dārzs: Līnijveida

Atsevišķās vietās var būt irdena grants un diezgan šauras velves

Asfalts, grants šķembu segums, iestaigāta taka (vidējais platums virs 2 m)

ar a/m
ar autobusu līdz Sūremeisas pieturai

HĪJUMĀ TŪRISMA INFORMĀCIJAS CENTRS

T: +372 5045393
E: hiiumaa@visitestonia.com
www.hiiumaa.ee
www.visitestonia.com

Citas takas un apskates vietas tuvumā

Foto: Ivo Panasjuk

Foto: Ivo Panasjuk

Foto: Ivo Panasjuk

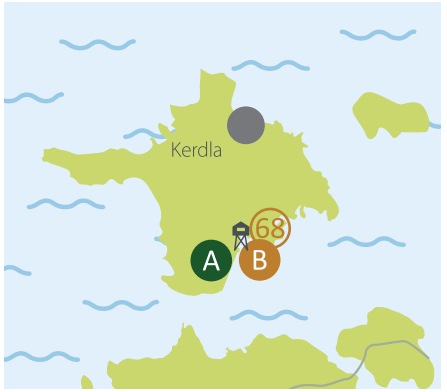

Foto: Ivo Panasjuk

A Harju-Retsepa (Harju-Rätsepa) vējdzirnavas

Harju-Rätsepa vējdzirnavas atjaunotas 2001.gadā. Tās ir tipiskas Hījumā salas koka konstrukcijas staba tipa vējdzirnavas. Vējdzirnavas gadsimtiem ir bijušas Hījumā salas ainavas neatņemama sastāvdaļa. 13.gs. tās sāka izplatīties Rietumeiropā un Igaunijā ienāca pāris gadsimtu vēlāk. Pie vējdzirnavām nav ierīkota īpaša dabas taka, taču tās var apskatīt tāpat, ieturot kādu patīkamu pikniku vai pašūpojoties blakus esošajās tradicionālajās šūpolēs. Teritorijas segums ir pārsvarā zālājs. Autostāvvieta ir asfaltēta un tajā ierīkota stāvvieta apmeklētājiem ar invaliditāti. Šeit pieejama arī apmeklētājiem ar invaliditāti pieejama sausā tualete (durvju vērtnes platums ir 90 cm, klozetpodam abās pusēs ir atbalsta rokturi).

GPS Lat: **58.73685**, Lon: **22.62585**

B Orjaku osta

Orjaku osta tika izmantota kā zvejas osta jau 17. gadsimtā. Šodien osta darbojas kā atpūtas laivu piestātne un maza zvejas osta. Šeit nav īpaši ierīkotas pastaigu takas, taču no piestātnes paveras lieliski skati un šī ir populārākā osta salā.

Pie ostas atrodas ciema saieta nams, kur vasaras laikā notiek koncerti un dažādi citi pasākumi. Vasarā ostā ir atvērta kafejnīca un restorāns. Šeit ir arī suvenīru veikals, bērnu spēļu laukums un apmeklētājiem ratiņkrēslā pieejama tualete un duša. Ostas teritorija ir asfaltēta un bruģēta. Ieteicams uzmanīties vietā, kur ceļā ir lietus notekūdens caurule.

GPS Lat: **58.78912**, Lon: **22.77230**

RMK Orjaku
izziņas taka

KERDLA 26 km

Mazais loks (Roostiku taka): 0,7 km

Garais loks (Orjaku taka): 2 km





Foto: Ivo Panasjuk

Orjaku izziņas taka, galvenokārt, vijas gar Keinas līča krastu. Putnu fauna šeit ir interesanta, dažāda un sastāv no 192 sugām. Uz takas ir neliels putnu vērošanas tornītis, vairākas skatu platformas, tiltiņš, atpūtas vieta ar nojumi un 0,4 km gara laipa, kas ved caur niedrāju.

Takai ir 2 loki – mazais loks (Roostiku taka) un garais loks (Orjaku taka). Izziņas taka ir lieliska vieta ģimenēm ar bērniem – mazais loks ir izejams pat pašiem mazākajiem un pat it nemaz nesamērcējot kājas, jo ved pa koka laipu.

KEINAS (KÄINA) LĪCIS - KASSARI DABAS LIEGUMS
Orjaku ciemats, Hījumā sala

Ieteicamais sākuma punkts: Autostāvvieta pie Vaemla-Kassari-Luguse ceļa

GPS Lat: **58.80012**, Lon: **22.75978**

OPEN Ziemā taka netiek tīrīta

1 h

Mazais loks (Roostiku taka): 0,7 km
Garais loks (Orjaku taka): 2 km

Koka norādes zīmes

Lokveida

Ejot taku jāšķērso neliels tiltiņš (160 cm plats, ar margām). Uz viena, neliela posma, kas savieno koka laipu un grants šķembu segumu, var traucēt koku saknes. Apmeklētājiem ratiņkrēslā iespējams doties atpakaļ pa to pašu ceļu. Uz takas var ganīties aitas.

Koka laipa, grants šķembu segums, iestaigāta taka. Takas pirmie pārsimt metri ir grants šķembu segums. Roostiku takas (0,7 km) segums ir koka laipa (ar margu un ar aizsargbarjeru, vidējais platums 120 cm).

ar a/m

LABIEKĀRTOJUMS

ar rampu

RISTNAS APMEKLĒTĀJU CENTRS

T: +372 6767111,
+372 53229499
E: info.ristna@rmk.ee
www.loodusegakoos.ee
RMK mobilā aplikācija: *loodusegakoos*

Foto: Ivo Panasjuk

Foto: RMK

Foto: RMK

A RMK Rebastemē (Rebastemäe) izziņas taka

Šī taka atrodas senākajā un augstākajā vietā visā Rietumigaunijā, Kepu pussalā. No Rebastemägi kalna un Kampimägi kalna, kas ir otrais augstākais punkts Hījumā salā(63,5 m), skatu torņiem paveras ainaviski skati uz apkārtnes mežiem un jūru. 2021.gadā uz takas notiek rekonstrukcijas darbi.

⟷ 1,5 km, ⟶ lokveida,
GPS Lat: **58.91816**, Lon: **22.24028**

B RMK Neljateeristi dabas taka

Daudzpusīga taka, kas vijas caur ledāju veidotām terasēm, piekrastes avotiem un purvāju.

⟷ 3 km, ⟶ lokveida,
GPS Lat: **58.92555**, Lon: **22.22201**

C Kepu bāka

Bāka tika uzcelta Hījumā augstākajā punktā – 67 m virs jūras līmeņa. Bākas augstums no zemes ir 36 m, tādējādi signāluguns ir izvietota 102,6 m augstumā virs jūras līmeņa. Tā ir Baltijas jūrā visaugstāk novietotā signāluguns.

Bāka ir atvērta vasaras sezonā (1.maijs - 15.septembris), taču no ārpuses to ir iespējams apskatīt visu cauru gadu. Pie bākas nav īpaši ierīkotas takas, taču apkārtne ir pieejama apmeklētājiem ratiņkrēslā ar asistentu. Pa ceļam uz bāku ir žogs ar vārtiņiem (atverams tikai vasaras sezonā), kuru platums ir 90 cm. Pie bākas ir kafejnīca un tualete, kas pieejama arī apmeklētājiem ratiņkrēslā. Rampas platums ir 100 cm.

⟷ 0,5 km, ⟶ līnijveida,
GPS Lat: **58.91579**, Lon: **22.20075**

D RMK Hirmuste izziņas taka

Taka sākas pie kempinga vietas un iet caur senu dabīgo mežu pāri mežainajām kāpām un purvainu alkšņu mežu. Ātpakaļceļā gar krastu varat vērot skaisto jūras ainavu. Taka atrodas Kepu dabas liegumā un ir marķēta ar koka norādes zīmēm.

⟷ 1,3 km, ⟶ lokveida,
GPS Lat: **58.94141**, Lon: **22.13150**

RMK Kalestes

kempinga vieta un izziņas taka

visa taka
mazais loks

● ⟵ KERDLA 42 km



Kalestes izziņas taka atrodas pie Kalestes kempinga vietas Kepu pussalas dienvidu krastā Kepu dabas liegumā un ir marķēta ar koka norādes zīmēm. Uz takas ir septiņas informācijas plāksnes, kas iepazīstina ar apkārtni. Ejot iespējams iepazīt dažādus interesantus augu biotopus un senas priedes, kā arī rudens laikā palasīt mellenes vai sēnes.

Lai gan RMK nav formāli atzīmējusi kempinga vietu kā pieejamu apmeklētājiem ratiņkrēslā, tomēr daļa takas – mazais loks (0,4 km) un kempinga zona ir pieejami apmeklētājiem ratiņkrēslā ar asistentu un ļauj izbaudīt patiesi patīkamu atpūtu pie jūras.

LABIEKĀRTOJUMS

iespējams pārnakšņot teltīs

nav pielāgots

WC daļēji pieejama (nav atbalsta rokturu un klozetpods nav speciāli pielāgots)

KEPU (KŌPU) DABAS LIEGUMS
Kalestes ciemats, Hījumā sala

Ieteicamais sākuma punkts:
Kalestes kempings Kepu pussalas dienvidu krastā

GPS Lat: **58.90844**, Lon: **22.13298**

0,5 – 1 h

Kempinga zona un mazais loks: 0,4 km
Visa taka: 1,8 km

Norādes zīmes

Lokveida

Laipa strauji noslēdzas pludmalē. Garākajā lokā ir vairāki slīpumi.

Dēļu laipa (vidējais platums 100 cm), grants šķembu segums, iestaigāta taka

ar a/m

HĪJUMĀ TŪRISMA INFORMĀCIJAS CENTRS

T: +372 5045393
E: hiiumaa@visitestonia.com
www.hiiumaa.ee
www.visitestonia.com

IGAUNIJAS VALSTS MEŽU APSAIMNIEKOŠANAS CENTRS (RMK)

www.loodusegakoos.ee
RMK mobilā aplikācija: *loodusegakoos*

Citas takas tuvumā



Foto: Argo Nurs

A RMK Ristnas izziņas taka

Taka sākas pie Ristnas apmeklētāju centra un aizved līdz senam mežam. Šeit ieejot un vērojot cienījamā vecumā esošās priedes, var sajusties kā pilnīgi citā pasaulē. Taka ir marķēta ar koka norādes zīmēm.

⟷ 1,5 km, ⟶ lokveida,
GPS Lat: **58.92542**, Lon: **22.09444**

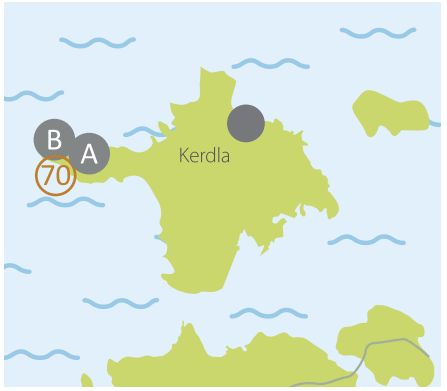

B Ristnas bāka

Ristnas bāka atrodas Ristnas ziemeļu zemesragā, salīdzinoši tuvu Kepu bākai, kura uzbūvēta augstākajā vietā starp purviem un kuru tādēļ reizēm aizsedz migla.

GPS Lat: **58.94066**, Lon: **22.05430**

Kalanas pludmales promenāde
Kalanas ostā

● ⟵ KERDLA 46 km

Kalanas osta ir celta pagājušā gadsimta vidū kā zvejas osta. Osta atrodas Kepu (Kõpu) pussalā un vasarā ir iecienīta pastaigu un atpūtas vieta. Vasarā šeit ir atvērts arī restorāns un notiek dažādi koncerti. Taka nav marķēta, taču šeit var baudīt jauku pastaigu gar piestātni un pludmales promenādi. Šeit ierīklots arī bērnu spēļu laukums.

LABIEKĀRTOJUMS

nav pielāgota

restorānā (atvērts tikai vasaras sezonā)

netālu (par maksu)

KALANAS CIEMATS, HĪJUMĀ SALA
Osta atrodas Kepu pussalas galā

GPS Lat: **58.92134**, Lon: **22.05628**

0,5 h

0,5 km (vienā virzienā)

Taka nav marķēta, taču var pastaigāties gar piestātni un pludmales promenādi

Līnijveida

Viens takas posms iet gar asfaltētu ceļu. Lai gan mašīnas šeit brauc lēni un to ir maz (sevišķi rudenī un ziemā), tomēr ieteicams uzmanīties.

uzmanieties, lai nepaslīdētu no piestātnes

Asfalts, zālājs, bruģis. Apmeklētājiem ratiņkrēslā taka pieejama līdz grants šķembu klājuma sākumam.

ar a/m
ar autobusu līdz Kalanas pieturai

HĪJUMĀ TŪRISMA INFORMĀCIJAS CENTRS
T: +372 5045393
E: hiiumaa@visitestonia.com
www.hiiumaa.ee
www.visitestonia.com

Citas takas tuvumā

Foto: RMK

Foto: Mart Mõniste, Visit Estonia

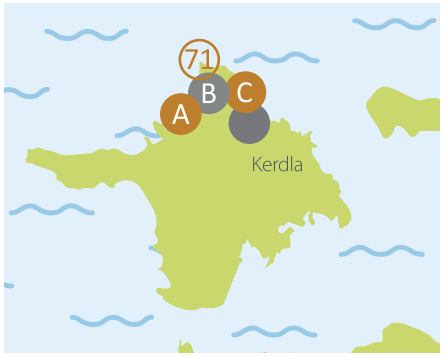

A Mihkli lauku sēta

Mihkli lauku sēta ir lielisks salas ziemeļu daļas lauku arhitektūras piemērs. Pārsvarā no 19. gadsimta saglabājušajās ēkās apmeklētāji var iepazīties ar tā laika vietējām celtniecības iezīmēm un ar zemniecību saistītiem priekšmetiem. Lauku sētas plašais pagalms ir lieliski piemērots dažādu pasākumu, pikniku organizēšanai, kā arī vienkārši jaukai laika pavadīšanai. Šeit interesantu atklājumu pietiks gan lieliem, gan maziem.

GPS Lat: **59.02046**, Lon: **22.60360**

Foto: Hījumā muzejs, Visit Estonia

Foto: Ivo Panasjuk

B Hījumā Militārais muzejs

Muzejs atrodas bijušajā Tahkunas robežsardzes kordonā. Muzeja lepnums ir krasta aizsardzības artilērijas stobru kolekcija. Brīvdabas ekspozīcijā ir apskatāmi bruņutransportieri un citas automašīnas, civilās aizsardzības patvertnes, robežsardzes kuteris, jūras mīnas, prettanku lielgabals, robežsardzes novērošanas tornis, radari un radio masti.

GPS Lat: **59.07692**, Lon: **22.59248**

C RMK Tōrvanina kempinga vieta

Šeit ierīkota atpūtas vieta ar galdu un ugunskura vietu, kas ļauj baidīt mierpilno jūras ainavu un piekrastes priežu šalkoņu.

GPS Lat: **59.03954**, Lon: **22.68649**

Tahkunas bāka

KERDLA 46 km

Foto: Ivo Panasjuk



Tahkunas bāka atrodas Hījumā ziemeļu galā, Tahkunas pussalā. Bāka celta 1873.gadā, samontējot to no t.s. Gordona sistēmas čuguna detaļām.

Bāka apmeklētājiem atvērta vasaras sezonā, taču no ārpuses to var aplūkot visu cauru gadu. Bākas apkārtne ir ārkārtīgi skaista un apmeklētājiem paveras elpu aizraujošs skats uz jūru, bāku un Tahkunas pussalu.

LABIEKĀRTOJUMS

nav pielāgots

VIKTORI, TAHKUNAS CIEMATS, HĪJUMĀ SALA

Ieteicamais sākuma punkts:
Autostāvvieta pie bākas

GPS Lat: **59.09057**, Lon: **22.58649**

OPEN Bāka atvērta tikai vasaras sezonā

0,5 h

0,25 km (vienā virzienā)

Taka nav marķēta, taču šeit ir viegli orientēties ejot pa grants taciņu līdz jūrai un atpakaļ

Līnijveida

Atsevišķās vietās segums var būt nepietiekami ciets, lai brīvi pārvietotos ratiņkrēslā. Brīžiem var traucēt arī palielāki akmentiņi. Ieteicama asistenta palīdzība. Līdz pašam ūdenim jūras krastā ratiņkrēslā diemžēl nebūs iespējams tikt.

Asfalts, grants šķembu segums, iestaigāta taka (vidējais platums virs 2 m)

ar a/m

HĪJUMĀ TŪRISMA INFORMĀCIJAS CENTRS

T: +372 5045393
E: hiiumaa@visitestonia.com
www.hiiumaa.ee
www.visitestonia.com

Citas takas tuvumā

A Soēres (Sooääre) meža taka

Īsa izziņas taka, kas sākas Soeras lauku sētā un iepazīstina ar Hījumā dabu un tās mežiem. Taka marķēta ar norādes zīmēm uz kokiem.

⟷ 1 km, →¦↻ lokveida,
GPS Lat: **58.97024**, Lon: **22.84677**



Foto: Hiiumaa Mudeliklubi, Visit Estonia

Foto: RMK

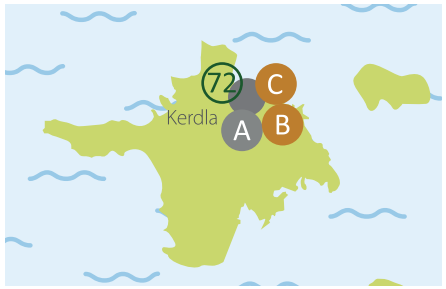

B Soeras lauku sēta un Palades ležu nama muzejs

Soera bija tipiska Hīju 19.gadsimta lauku sēta. Muzeja kompleksā ietilpst dūmu pirts, vasaras virtuve, klēts, pagrabs, ratu šķūnis un kūts. Visās ēkās izveidotas senlaiku rīku un piederumu ekspozīcijas. Ēkās nevar iekļūt ratiņkrēslā, taču āra teritoriju ir iespējams apskatīt.

GPS Lat: **58.96995**, Lon: **22.84834**

C Palukilas (Paluküla) veselības takas

Vairākas takas, kur, atkarībā no laikapstākļiem, pastaigāties, skriet, braukt ar velo, slēpot vau vizināties no kalna ar ragavām. Šeit ierīkots arī disku golfa parks ar 18 groziem un 1,8 km garu, tumšajā diennakts laikā izgaismotu taku.

⟷ 1,8 km, 2,7 km, 3 km, 5 km, un 9 km,
→¦↻ lokveida, GPS Lat: **58.98846**, Lon: **22.80683**

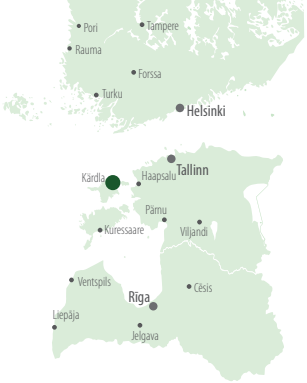

72

KERDLAS
pilsētas parks un Rūpnīcas laukums

● ← KERDLA 0 km

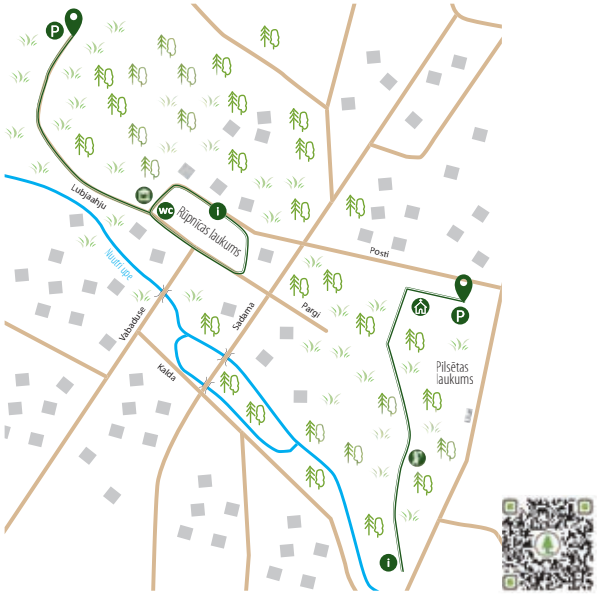

Pilsētas parks ir 5,2 ha liels. Pirmā, vecākā parka daļa tika izveidota jau 1860-tajos gados, pēc tam, kad šeit tika pabeigta baznīcas būvniecība. 20.gs. sākumā notika koku stādīšana parkā, savukārt jaunākā parka daļa ir izveidota 1970-tajos gados. Parkā, galvenokārt, dominē vietējo koku šķirnes – melnalksnis, osis, kļava, liepa, taču šeit aug arī egles, ozoli, gobas un dažāi košumkrūmi. Parks ir pavisam tuvu pludmalei, tāpēc, to apmeklējot, ieteicams nedaudz pagarināt maršrutu un apmeklēt arī pārsimt metrus tālāk esošo Kerdlas pludmales parku un Rūpnīcas laukumu.

Rūpnīcas laukums ir viens no nozīmīgākajiem vēturiskajiem objektiem pilsētā. 1830.gadā baroni Ungerni-Šternbergi šeit izveidoja apģērbu ražotni. Mūsdienās rūpnīcas laukumā atrodas Kerdlas muzejs.

Pludmalē apmeklētājiem ratiņkrēslā diemžēl nebūs iespējams tikt līdz pašam krastam, taču tik un tā ir iespējams vērot jūru un jauko dabas ainavu.

LABIEKĀRTOJUMS

nav pielāgots

pieejams muzejā

UUS 6 VAI LUBJAAHJU 4, KERDLA (KÄRDLA), HĪJUMĀ SALA

Ieteicamais sākuma punkts: Autostāvvieta pie Kerdlas baznīcas (Pilsētas parka taka) vai Rannapaargu restorāna (Pludmales parka un Rūpnīcas laukuma taka)

GPS Pilsētas parks:
Lat: **59.00276**, Lon: **22.75238**
Rūpnīcas laukums:
Lat: **59.00615**, Lon: **22.74480**

Pilsētas parks: 0,5 h (vienā virzienā)
Rūpnīcas laukums: 1 h

Pilsētas parks: 0,6 (vienā virzienā)
Rūpnīcas laukums: 1 km

Nav marķētas, taču var viegli orientēties pēc takas

Pilsētas parks: līnijveida
Rūpnīcas laukums: lokveida

Pārsvarā grants šķembu segums un asfalts

ar a/m

HĪJUMĀ TŪRISMA INFORMĀCIJAS CENTRS

T: +372 5045393
E: hiiumaa@visitestonia.com
www.hiiumaa.ee
www.visitestonia.com

Citas takas tuvumā

Foto: Visit Estonia

A Jūrtakas 42. posms
(Virtsu–Kuke)

↔ 14 km, ⟶ ⟳ līnijveida,
GPS Lat: **58.57377**, Lon: **23.51052**

B Jūrtakas 43. posms
(Kuke–Meelva)

↔ 19 km, ⟶ ⟳ līnijveida,
GPS Lat: **58.66526**, Lon: **23.51930**

C Jūrtakas 44. posms
(Meelva–Penijõe)

↔ 22 km, ⟶ ⟳ līnijveida,
GPS Lat: **58.71302**, Lon: **23.67082**

D RMK Saleveres Salumē (Salumäe) pastaigu taka

Taka stiepjas gar akmens grēdu duci metrus virs zemes līmeņa. Akmens grēdas virsma klāta ar alvāru mežu (kadiķu mežu), kas bagāts ar dažādām sugām. Savukārt patu klints daļa slejās virs nemorālā meža, kas ir diezgan rets meža tips Igaunijā. Taka sākas ar kadiķu audzi, tad vidusdaļā turpinās pa akmens grēdu ar aizvēsturisku aizsardzības struktūru un noslēgumā aizved pie atspirdzinoša avotiņa.

↔ 1,5 km, ⟶ ⟳ lokveida,
GPS Lat: **58.69032**, Lon: **23.58065**

E RMK Suitsu pastaigu taka

Taka ved paralēli Suitsu upes palienes pļavai. Taka sevišķi ieteicama agrā pavasarī, agri no rīta vai vēlu vakarā, kad dzīvnieki un putni ir visaktīvākie.

↔ 1,3 km, ⟶ ⟳ līnijveida,
GPS Lat: **58.72317**, Lon: **23.74677**

F Jūrtakas 45. posms
(Penijõe–Laikūla)

↔ 22 km, ⟶ ⟳ līnijveida,
GPS Lat: **58.71462**, Lon: **23.81358**

G RMK Penijē (Penijõe) pastaigu taka

Šo taku var iziet dažādās distancēs un posmos un tās lielākā daļa iet kā iestaigāta taka. Pie takas ir skatu platforma un kāpnes uz upes krastu.

↔ 3,2 km līnijveida; 5 km and 7 km lokveida,
GPS Lat: **58.71313**, Lon: **23.81474**

H Matsalu Nacionālā parka RMK apmeklētāju centrs

Apmeklētāju centra pastāvīgā ekspozīcija Penijē muižas augšstāvā ļauj iepazīt raksturīgo Matsalu Nacionālā parka dabu. Ēkas ieeja aprīkota ar 3,5 m garu un 15% stāvu rampu (bez margām). Pirmā stāva tualete ir pieejama apmeklētājiem ar invaliditāti, ierīkots lifts piekļūšanai augšstāva ekspozīcijai. Pie apmeklētāju centra ir ierīkota autostāvvieta.

GPS Lat: **58.71456**, Lon: **23.81590**

73

RMK Rannajē
skatu platforma

HĀPSALU 21 km
TALLINA 94 km

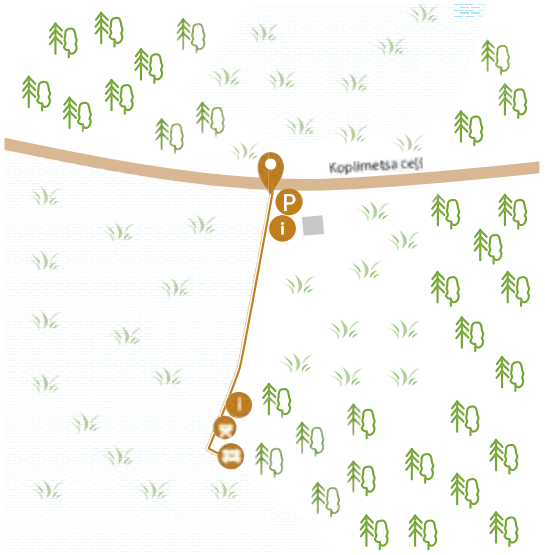

No Rannajē (Rannajõe) skatu platformas iespējams apskatīt plašo palienes pļavu zonu, kas ir sevišķi aizraujoša pavasarī, kad pļavas applūst un šeit piestāj tūkstošiem zosu, gulbju un pīļu. Vasarā, savukārt, pļavā ligzdo vairāki sloku dzimtas pārstāvji un zvirbuļveidīgie. Ik pa laikam šeit iebrien arī kāds alnis un savvaļas kazas. Uz 6 m augsto skatu platformu ved 100 m gara koka laipa (ar margu vienā pusē) un tā ir pieejama arī apmeklētājiem ratiņkrēlā. Tomēr, lai piekļūtu pašai skatu platformai, būs nepieciešama asistenta palīdzība, jo uzbraukuma stāvums sasniedz līdz par 32%. Laipas sākumā ir informācijas stends par palienes pļavu.

Auto iespējams novietot ceļa malā, speciāli ierīkotas stāvvietas šeit nav. Taču ceļš ir prom no šosejas un parasti nav noslogots.

LABIEKĀRTOJUMS

pieejama ar asistentu

pieejama Hāpsalu tūrisma informācijas centrā vai Paralepas pludmalē

MATSALU NACIONĀLAIS PARKS, LĒNES (LÄÄNE) NOVADS

Ieteicamais sākuma punkts:
Koplimetsa ceļa malā

GPS Lat: **58.81697**, Lon: **23.78124**

10 min (vienā virzienā)

0,15 km (vienā virzienā)

Nav marķēta, taču var viegli orientēties pēc takas

Līnijveida

Dēļu laipa
(vidējais platums 100-110 cm)

ar a/m

IGAUNIJAS VALSTS MEŽU APSAIMNIEKOŠANAS CENTRS (RMK)

Matsalu Nacionālā parka apmeklētāju centrs
T: +372 5138783, +372 4724236
E: info.matsalu@rmk.ee
www.loodusegakoos.ee
RMK mobilā aplikācija: *loodusegakoos*

Citas takas tuvumā



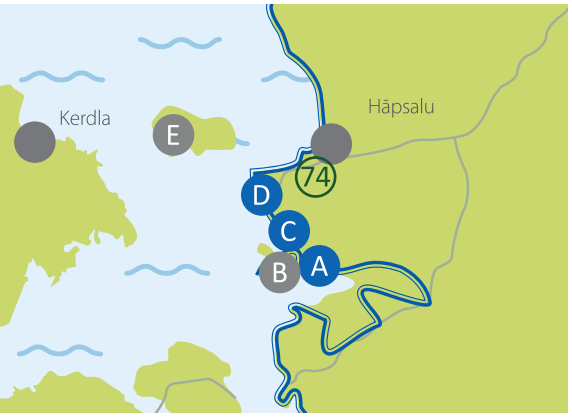

A **Jūrtakas 46. posms**
(Haeska–Puise)

⟷ 23 km, ⟶ ⟳ līnijveida,
GPS Lat: **58.77953**, Lon: **23.65939**

B **Kīdeva (Kiideva)-Puise pastaigu taka**

Taka atrodas Matsalu līča ziemeļu krastā un robežojas ar Kīdevas un Puises ciematiņiem. Galvenā takas daļa ir 2,6 km garais posms, kas sākas pie Kīdevas un iet caur lapkoku mežu un mežaino pļavu, līdz sasniedz Lopres (Lõpre) ozolu. Ozola apkārtmērs ir 4 m un augstums 20 m. Parasti taka ir sausa. Pie tās ir labiekārtotas vietas kempingam un ugunskuram.

⟷ 3,4 km, ⟶ ⟳ līnijveida,
GPS Lat: **58.77690**, Lon: **23.52550**

C **Jūrtakas 47. posms**
(Tuuru–Rohuküla)

⟷ 19,5 km, ⟶ ⟳ līnijveida,
GPS Lat: **58.80911**, Lon: **23.54681**

D **Jūrtakas 48. posms**
(Rohuküla–Hāpsalu–Uuemõisa)

⟷ 22 km, ⟶ ⟳ līnijveida,
GPS Lat: **58.90631**, Lon: **23.42287**

E **Allikas pastaigu taka Vormsi**

Pastaigu taka atrodas salīdzinoši mitrā un ūdeņainā apvidū Vormsi ainavas aizsargājamajā teritorijā. Visas takas garumā izvietoti info stendi un norādes zīmes. Daļa takas vijas pa iestaigātu celiņu, bet mitrākās vietās ierīkotas laipas un tiltiņi. Ieteicams paņemt līdz gumijas zābakus. Pie takas ir arī 2,5 m augsts skatu tornis.

⟷ 2 km, ⟶ ⟳ līnijveida,
GPS Lat: **58.99929**, Lon: **23.20979**

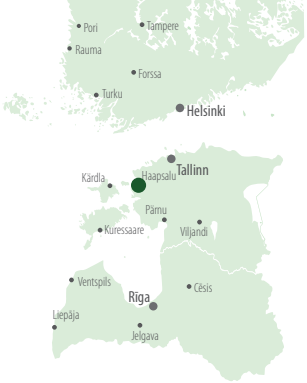

Paralepas pludmale

74

līdz Õhtu Kallas

● ⟵ TALLINA 97 km

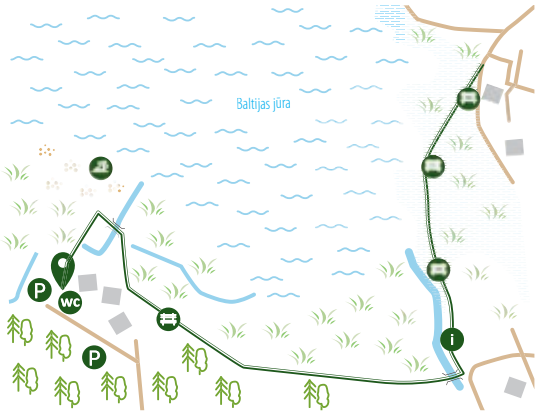

Šī pilsētas pastaigu taka sākas pie Paralepas pludmales stāvlaukuma. Paralepas pludmale vienmēr izcēlusies ar to, ka šeit ir parasti siltākais jūras ūdens līmenis. Lai piekļūtu pašam krastam, apmeklētājiem ratiņkrēslos ieteicama asistenta palīdzība, jo jāšķērso pludmales smilšu zona.

Takas sākumā ir pieejama tualete. No stāvlaukuma koka laipa ved virzienā uz pludmali, pāri tiltiņam un tālāk virzās pa asfaltētu gājēju celiņu paralēli pludmalei romantiskās Hāpsalu vecpilsētas virzienā. Taka visā garumā ir izbraucama apmeklētājiem ratiņkrēslos, taču jāņem vērā, ka vienā nelielā posmā segums ir nedaudz nelīdzens. Takas noslēgumā daļā ierīkoti daudzi atpūtas soliņi, lai nesteidzoties izbaudītu lielisko ainavu un ieelpotu svaigo jūras gaisu. Šeit arī iespējams pamanīt dažādus putnus, tādus kā zosis, gulbjus, pīles u.c. Šī ir arī iecienīta makšķerēšanas vieta vietējo iedzīvotāju vidū.

LABIEKĀRTOJUMS

P WC

Fra Mare spa viesnīcā | RENT vasarā

restorāns un saldējuma kiosks

HĀPSALU, LĒNES (LÄÄNE) NOVADS
Ieteicamais sākuma punkts:
Autostāvvieta pie Paralepas pludmales

GPS Lat: **58.94089**, Lon: **23.51524**

1 h (vienā virzienā)

⟷ 2 km (vienā virzienā)

Nav marķēta, taču var viegli orientēties pēc takas

⟶ ⟳ Līnijveida

Asfalts, dēļu laipa

ar a/m

HĀPSALU TŪRISMA INFORMĀCIJAS CENTRS
T: +372 4733248
E: haapsalu@visitestonia.com
www.visithaapsalu.com

Hāpsalu promenāde un Āfrikas pludmale

TALLINA 97 km

Foto: Visit Estonia

Hāpsalu, kādreizējā cara laika kūrorta, krāšņums asociējas ar piejūras promenādi un tās dārgakmeni – krāšņo Kūrzāles ēku. Pastaigājoties pa promenādi un sapņaini lūkojoties jūras tālēs, neaizmirstiet pārbaudīt laiku saules pulkstenī, kā arī atpūtināt kājas uz soliņa, kas nosaukts pasaulslavenā komponista Čaikovska vārdā. Promenāde ir arī populāra zvejas vieta vietējo cilvēku ratiņkrēslos vidū.

Promenādes sākums atrodas pie pludmales ar eksotisko nosaukumu – Āfrikas pludmale. Promenādes sākumā ir ierīkots bērnu spēļlaukums un pilsētas vienīgais putnu vērošanas tornis. Pie promenādes noslēguma atrodas ratiņkrēsla prasmju apmācības parks un pieejami āra trenažieri. Turpat atrodas arī spēļu laukums, kas pieejams apmeklētājiem ratiņkrēslā un pielāgots bērniem ar īpašām vajadzībām. Promenādes segums ir bruģēts, tā ir plaša un visiem pieejama.

Foto: Toomas Tuul, Visit Estonia

HĀPSALU, LĒNES (LĀĀNE) NOVADS
Ieteicamais sākuma punkts: Autostāvvieta Hommiku Kallas ielā

GPS Lat: **58.94947**, Lon: **23.54456**

1 h (vienā virzienā)

1,2 km (vienā virzienā)

Nav marķēta, taču var viegli orientēties pēc takas

Līnijveida

Bruģis

ar a/m

HĀPSALU TŪRISMA INFORMĀCIJAS CENTRS
T: +372 4733248
E: haapsalu@visitestonia.com
www.visithaapsalu.com

Foto: Olev Mihkelmaa, Visit Estonia

LABIEKĀRTOJUMS

maksas, nav pielāgota

vasarā

nav pielāgots

Hāpsalu

Mazais Vīks

TALLINA 97 km

Mazais Vīks ir neliels ezeriņš romantiskās Hāpsalu vecpilsētas paša sirdī. Skaistais līcis blakus ezeram un gleznainie saulrieti ļauj izbaudīt pasakai līdzīgu piedzīvojumu. Mazais Vīks ir arī iecienīta putnu mājošanas vieta – šeit sastopami gulbji, zosis un pīles. Gājēju celiņš vijas gar krastu visapkārt ezeriņam un ir pieejams gan vecākiem ar bērnu ratiņiem, gan apmeklētājiem ratiņkrēslā, ik pa laikam izvietoti arī atpūtas soliņi. Pie ezera atrodas neliela pludmales zona ar pieejamu peldvietu, kur ierīkots īpašs tiltiņš, kas iestiepjas ezerā. Vasaras laikā ūdens šeit ir diezgan silts. Savukārt ziemā, ja ir pietiekams sals, bērni un pieaugušie var izbaudīt prieka pilnu dienu Hāpsalu Mazā Vīka ezera slidotavā, slidojot un braucot ar ragaviņām.

LABIEKĀRTOJUMS

pieejama Hāpsalu tūrisma informācijas centrā

Spa Hotel Laine

vasaras sezonā iespējams iznomāt kajakus un SUP dēļus

HĀPSALU, LĒNES (LĀĀNE) NOVADS
Ieteicamais sākuma punkts: Autostāvvieta pie Mazā Vīka (Väike Viik), Vaikne Kallas ielā

GPS Lat: **58.95021**, Lon: **23.52738**

1 h

2 km

Nav marķēta, taču var viegli orientēties pēc takas

Lokveida

Pārsvarā grants šķembu segums un asfalts. Stāpra lietus laikā daļa takas var būt applūdusi.

ar a/m
ar autobusu

HĀPSALU TŪRISMA INFORMĀCIJAS CENTRS
T: +372 4733248
E: haapsalu@visitestonia.com
www.visithaapsalu.com

Silma
darbnīca un dabas liegums

HĀPSALU 14 km
TALLINA 98 km

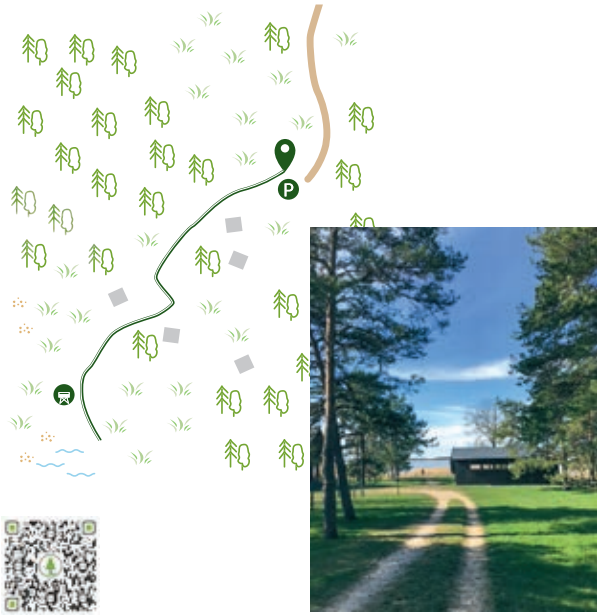

Silma darbnīca ir dabas skola, kas atrodas Silma dabas liegumā. Silma dabas lieguma unikālās iezīmes ir Hāpsalu līča un Noarootsi pussalas reliktie ezeri, niedres un piekrastes pļavas. Silma darbnīca piedāvā dabas izglītības programmas, taču teritorijas apkārtne ir pieejama ikvienam apmeklētājam. Šeit ir neliels putnu vērošanas tornis un mini zoo ar lauksaimniecības dzīvniekiem. Šeit paveras elpu aizraujoši, ainaviski skati.

Pie darbnīcas ir neasfaltēts stāvlaukums, no kura ved iestaigāta taka uz mācību klasēm un ezeru. Apmeklētāji ratiņkrēslā var, iepriekš piesakot vizīti, droši doties teritorijā pa ceļu, pretējā gadījumā ceļam priekšā būs barjera. Pārvietojoties pa teritoriju apmeklētājiem ratiņksēslā ieteicama asistenta palīdzība. Pie mācību telpām ierīkotas koka rampas un ir pieejama tualete.

LABIEKĀRTOJUMS

makšķerēšana Silma dabas liegumā ir atļauta no 1.marta līdz 30.jūnijam

mazais skatu tornis - nav pielāgots

SILMA DABAS LIEGUMS
Keskuse, Saunja ciemats, Lēnes-Nigulas (Lääne-Nigula) pašvaldība, Lēnes novads

GPS Lat: **58.99823**, Lon: **23.63779**

15 min (vienā virzienā)

0,2 km (vienā virzienā)

Nav marķēta, taču var viegli orientēties pēc takas

Līnijveida

Zemes ceļš, iestaigāta taka, zālājs, grants šķembu segums

ar a/m
ar autobusu līdz Saunjas pieturai

NVO SAUNJA LOODUSHARIDUSKESKUS
Keskuse, Saunja ciemats, Lēnes-Nigulas pašvaldība, Lēnes novads
T: +372 56678621
E: silmalk@silmalk.ee
www.silmalk.ee (tikai igauņu val.)

Foto: Visit Estonia

Ūemeisas
muižas parks

TALLINA 97 km

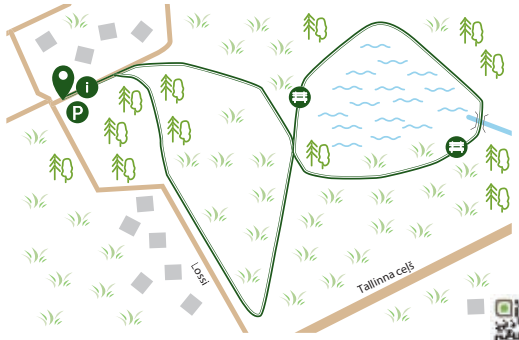

Ūemeisas muižas parks ir aizsargājams dabas objekts un atrodas netālu no Hāpsalu pilsētas. Parks ir liels, brīva plānojuma un tam ir divas daļas. Muižas parks ir ticis atjaunots, balstoties uz tā 1936.gada karti. Parkā ierīkoti grantēti celiņi ar soliņiem jaukai atpūtai. Parkā izveidota arī neliela dīķu sistēma ar koka tiltiņu. Pastaigu var veidot pēc savām vēlmēm, jo cauri parkam vijas vairāki celiņi. Šeit irīkots arī disku golfs.

LABIEKĀRTOJUMS

disku golfs

ŪEMEISA (UUEMÕISA)
Hāpsalu pašvaldība, Lēnes (Lääne) novads
Ieteicamais sākuma punkts:
Autostāvvieta pie Ūemeisas muižas

GPS Lat: **58.94314**, Lon: **23.58012**

0,5 h

1,2 km

Nav marķēta, taču var viegli orientēties pēc takas

Lokveida

Grants šķembu segums

ar a/m
ar autobusu līdz Mõisa pieturai

HĀPSALU TŪRISMA INFORMĀCIJAS CENTRS
T: +372 4733248
E: haapsalu@visitestonia.com
www.visithaapsalu.com

Citas takas tuvumā



Foto: Silver Raidla

A RMK Marimetsas pastaigu taka

Šī taka sniedz lielisku iespēju iepazīties ar dažādiem biotopiem - takas pirmā daļa iet pāri pļavai un cauri egļu mežam gar Marimetsas strautiņa krastu. Tālāk ierīkota laipa, kas vijas caur purvu līdz mazajiem purva ezeriņiem. Šeit varat redzēt gan zemo purvu, gan pārejas purvu, gan arī augsto purvu.

⟷ 9 km, ⟶ ⟳ līnijveida,
GPS Lat: **58.96396**, Lon: **24.06567**

Foto: Gerli Veeleid

Foto: Silver Raidla

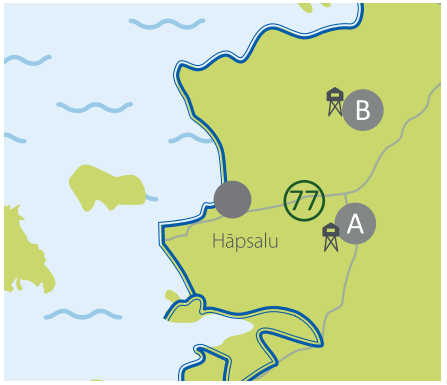

Foto: Silver Raidla

B RMK Valgejerves (Valgejärve) dabas taka

Takas sākums un beigas ir Jerveotsas (Järveotsa) ezera krastā, RMK ierīkotajā atpūtas vietā. Izvietotajos info stendos iespējams iegūt informāciju par Valgejerves ezeru, tā veidošanās procesu un dažādajiem mežu tipiem.

⟷ 6,5 km, ⟶ ⟳ lokveida,
GPS Lat: **59.09613**, Lon: **24.15191**

77

Paliveres
pastaigu takas

īsais loks

garais loks

● ← HĀPSALU 23 km
TALLINA 75 km



LABIEKĀRTOJUMS

disku golfs

MĀEPEALSE IELA
Allikmaa ciems, Lēnes-Nigulas (Lääne-Nigula) pašvaldība, Lēnes (Lääne) novads

Ieteicamais sākuma punkts: Autostāvvieta pie Paliveres tūrisma un atpūtas sporta centra

GPS Lat: **58.96815**, Lon: **23.90291**

Īsais loks: 20 min
Garais loks: 1 h

Īsais loks: 0,8 km
Garais loks: 2,7 km

Abas takas marķētas ar norādes zīmēm, īsais loks - zaļas krāsas norāde, garais loks - oranžas krāsas norāde

Lokveida

Uz garās takas loka ir 2 garāki kāpumi - 75 m, 10-12% un 25 m, 18% (vienā takas pusē ir margas, 35 m un 25 m). Papildus ir vairāki īsāki posmi, kur slīpums ir 5-18%.

Īsais loks – grants šķembu segums
Garais loks – grants šķembu segums un iestaigāta taka

ar a/m

Paliveres tūrisma un veselības sporta centra dabas takas atrodas Natura aizsargājamo objektu teritorijā. Šeit atrodas vairāki aizsargājamie augi, t.sk. meža silpurene, pūķgalve, naktsvijole, dažādi vietējie orhideju dzimtas ziedi.

No stāvlaukuma iespējams iziet divus taku lokus – īso un garo. Īsais loks ir 0,8 km garš un tas ir pieejams apmeklētājiem ratiņkrēslā. Garais loks ir 2,7 m garš un tas ir pieejams apmeklētājiem ratiņkrēslā ar asistentu. Arī senioriem garā loka iziešana var būt nedaudz apgrūtinoša, jo uz takas ir vairāki stāvi kāpumi un kritumi. Pie takām ierīkotas arī vairākas atpūtas vietas, krēsli ar atbalsta rokturiem, informācijas plāksnes.

Papildus, šajā apkārtnē ierīkotas arī vairākas citas takas, kuras izejamas dažādos gadalaikos un kur iespējams slēpot, skriet, velot, nūjot vai vienkārši pastaigāties – kas nu kuram labāk tīk.

HĀPSALU TŪRISMA INFORMĀCIJAS CENTRS
T: +372 4733248
E: haapsalu@visitestonia.com
www.visithaapsalu.com

Dirhami
osta

HĀPSALU 39 km
TALLINA 86 km

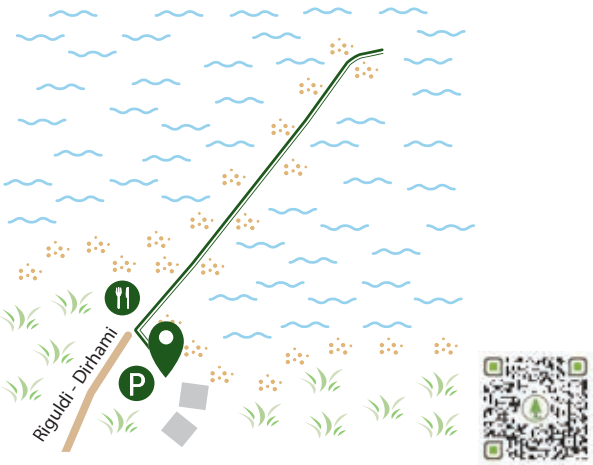

Dirhami ir jauka atpūtas vieta jebkurā gadalaikā. Vasarā Dirhami ir pievilcīga jahtu osta, bet ziemā aktīva zvejas un tirdzniecības osta. Galvenā piestātne ir 330 m gara un tā ir pieejama arī apmeklētājiem ratiņkrēslā. Šeit iespējams arī makšķerēt. Blakus ostai atrodas zivju restorāns (atvērts sezonāli) un neliela viesu māja. Apmeklētāji ratiņkrēslā restorānam var piekļūt pa izbūvēto koka rampu. Ostas stāvlaukums pārsvarā klāts ar grants šķembu segumu, taču atsevišķās vietās apmeklētājiem ratiņkrēslā var būt nepieciešama asistenta palīdzība. Ostā ierīkotas vairākas tualetes, taču tās nav pielāgotas apmeklētājiem ratiņkrēslā.

LABIEKĀRTOJUMS

P | wc nav pielāgota | vasaras sezonā

Foto: Oliver Moosus, Visit Estonia

Foto: Oliver Moosus, Visit Estonia

DIRHAMI CIEMATS
Lēnes-Nigulas (Lääne-Nigula) pašvaldība, Lēnes (Lääne) novads

GPS Lat: **59.20977**, Lon: **23.49835**

15 min (vienā virzienā)

0,35 km (vienā virzienā)

Nav marķēta, taču var viegli orientēties pēc takas

Līnijveida

Asfalts, grants šķembu segums stāvlaukumā

ar a/m
ar autobusu līdz Saunja pieturai

DIRHAMI OSTA
Dirhami ciemats, Lēnes-Nigulas pašvaldība, Lēnes novads
T: +372 56234523, +372 4797221
E: info@dirhami.ee
www.dirhami.ee
www.visitestonia.com

Citas takas tuvumā



Foto: Silver Raidla

A **Jūrtakas 50. posms**
(Österby–Riguldi)

23 km, Līnijveida,
GPS Lat: **58.97678**, Lon: **23.51999**

B **RMK Tahu izziņas taka**

Marķētā taka sākas pie vecā Tahu muižas parka un ved uz jūras krastu, kur atrodas skatu tornis. No torņa paveras skaists skats uz piekrastes zālāju.

1,4 km, Līnijveida,
GPS Lat: **58.98181**, Lon: **23.56385**

C **RMK Sāres (Saare) izziņas taka**

Silma dabas lieguma visraksturīgākā iezīme ir tās niedrāji. Šeit var dzirdēt niedru strazda dziesmu, nemitīgu seivi ķauķa sisināšanu un ielā dumpja saucienu, kas nedaudz atgādina skaņu, kas rodas pūšot gaisu pudelē.

1 km, Līnijveida,
GPS Lat: **59.03285**, Lon: **23.56554**

D **Jūrtakas 51. posms**
(Riguldi–Dirhami)

13 km, Līnijveida,
GPS Lat: **59.11976**, Lon: **23.54105**

E **RMK Osmusāres (Osmussaare) pastaigu taka**

Salas ziemeļu krastā redzama klints, kas ir daļa no 1200 km garās Baltijas klints. Augstākais klints punkts (7 m) ir pie bākas un pamazām samazinās ziemeļaustrumu virzienā. Šeit redzēsiet gan piekrastes lagūnas, pļavas, stāvkrastu, plašas oļu teritorijas un kadiķu audzes.

9 km, Iokveida,
GPS Lat: **59.27627**, Lon: **23.40976**

Citas takas tuvumā

A Jūrtakas 52. posms
(Dirhami–Nõva)

⟷ 16 km, ⟶ līnijveida,
GPS Lat: **59.20979**, Lon: **23.49851**

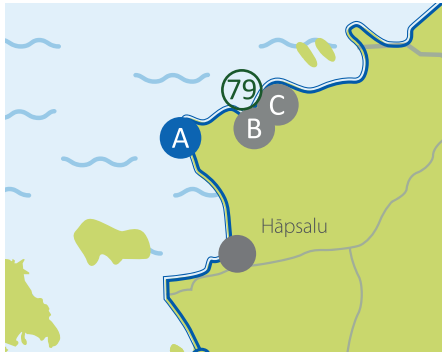

Foto: Elisabet Mast

B RMK Līvanemmes (Liivanõmme) izziņas taka

Takas sākums un beigas ir pie Allikajerves (Allikajärv) ezera. Taka ļauj iepazīt šīs apkārtnes dažādo ainavu. Šeit būs interesanti gan dabas vērotājiem, gan tiem, kas dod priekšroku kultūras mantojuma iepazīšanai. Taka ir marķēta un iet pa 1.Pasaules kara laikā celtu, bruģētu ceļu.

⟷ 7,5 km, ⟶ lokveida,
GPS Lat: **59.21257**, Lon: **23.60815**

C RMK Perakilas pludmales taka (RMK Liivase ranna - Peraküla)

Takas sākums un beigas ir Perakilas kempinga vietā, Liivase rad (smilšainā pludmale). Tā iepazīstina ar tipisku šīs apkārtnes ainavu. Ejot redzēsiet gan jaunus, gan vecākus priežu mežus, purvainas vietas un ezeriņus.

⟷ 4,4 km, ⟶ lokveida,
GPS Lat: **59.22085**, Lon: **23.60385**

RMK Perakilas
pludmale un kempinga vieta

79

HĀPSALU 49 km
TALLINA 81 km



Perakilas pludmale ir populāra tās dziedošo smilšu un skaidrā jūras ūdens dēļ. Aptūtas vieta izveidota, lai aizsargātu trauslās kāpas un sniegtu iespēju apmeklētājiem atpūsties pēc iespējas tuvāk jūrai. Vasaras sākumā ūdens jūrā ir atsvaidzinoši vēss, taču līdz vasaras beigām pakāpensiki uzsilst. Pavisam atpūtas vietas apkārtnē ir 16 grila vietas, 4 nojumes, 4 sausās tualetes un 3 informācijas stendi. Pie vienas no grila vietām ierīkota koka laipa, kas ved no stāvlaukuma virzienā uz jūru, padarot skaisto pludmali pieejamu. Laipas galā ir neliela skatu platforma. Pie laipas ierīkota arī nojume. Lai piekļūtu grilam, apmeklētājiem ratiņkrēslā var būt nepieciešama asistenta palīdzība, jo apkārt tam ir parasts zemes segums. Koka laipa arī savieno nojumi ar sauso tualeti, kura ir daļēji pieejama – klozetpodam nav atbalsta rokturu, taču telpā ir pietiekami daudz vietas, lai iekļūtu un manevrētu ratiņkrēslā.

LABIEKĀRTOJUMS

daļēji pielāgota (nav atbalsta rokturu)

NEVA (NÕVA) ATPŪTAS ZONA
Perakilas (Peraküla) ciemats, Lēnes-Nigulas (Lääne-Nigula) pašvaldība, Lēnes (Lääne) novads

GPS Lat: **59.22134**, Lon: **23.60029**

10 min (vienā virzienā)

0,2 km (vienā virzienā)

Nav marķēta, taču var viegli orientēties pēc takas

Līnijveida

Dēļu laipa, iestaigāta taka, smiltis

ar a/m

IGAUNIJAS VALSTS MEŽU APSAIMNIEKOŠANAS CENTRS (RMK)
Perakilas ciemats, Lēnes-Nigulas pašvaldība, Lēnes novads
T: +372 6767532
E: loodusegakoos@rmk.ee
www.loodusegakoos.ee
RMK mobilā aplikācija: *loodusegakoos*



Foto: Elisabet Mast

A Jūrtakas 57. posms
(Kersalu–Laulasmaa)

↔ 12 km, →¦↻ līnijveida,
GPS Lat: **59.35211**, Lon: **24.16557**

B Trepojas (Treppoja) kaskāde

Trepojas kaskāde ir ārkārtīgi interesanta, skaista un viegli piekļūstama vieta. Simts m garajā un 2-15 m platajā joslā atrodas seši līdz 1,5 m augsti atsegumi. Salīdzinoši nelielā ūdens daudzuma un arī pašas kaskādes 'jaunā' vecuma dēļ, tā nav spējusi izveidot kanjonu. Trepoja ir skaistākā Igaunijas kaskāde un to var apskatīt kā vasarā, tā arī ziemā. Apmeklētāju ērtībai šeit ierīkots gājēju tiltiņš, lai droši baudītu apkārtnes skaistumu. Auto var novietot turpat pie tiltiņa, taču stāvlaukums nav asfaltēts.

GPS Lat: **59.35009**, Lon: **24.26530**

C Jūrtakas 58. posms
(Riguldi–Dirhami)

↔ 19 km, →¦↻ līnijveida,
GPS Lat: **59.37450**, Lon: **24.23550**

D Laulasmā (Laulasmaa) pludmale

Laulasmā pludmale savu vārdu ir ieguvusi saistībā ar "dziedošajām smiltīm". Balto smilšu pludmale, kas ir skaista priežu meža ieskauta, ir populāra peldēšanas un sauļošanās vieta. Šeit ierīkotas pludmales spēļu zonas (pludmales volejbols utml.) un no tuvumā esošās Laulasmaa Spa viesnīcas var iznomāt pludmales piederumus. Pludmalē darbojas sērfošanas skola. Šeit ir lieliska vieta, lai nodarbotos ar dažādām sporta aktivitātēm - skriešanu, riteņbraukšanu vai nūjošanu. No viesnīcas uz pludmali ved celiņi un laipa (80 cm plata). Laipas galā ierīkota atpūtas vieta, kā arī pludmales kafejnīca, kas atvērta vasaras sezonā. Autostāvvieta ir asfaltēta.

!Jāņem vērā, ka pavasarī un rudenī daļa takas var būt applūdusi. Lietus laikā laipa ir slidena.

↔ 0,3 km, →¦↻ līnijveida,
GPS Lat: **59.37503**, Lon: **24.23652**

80

RMK Keila-Joa Parka

dabas taka

takas pirmie 250 m

● ← HĀPSALU 49 km
TALLINA 81 km

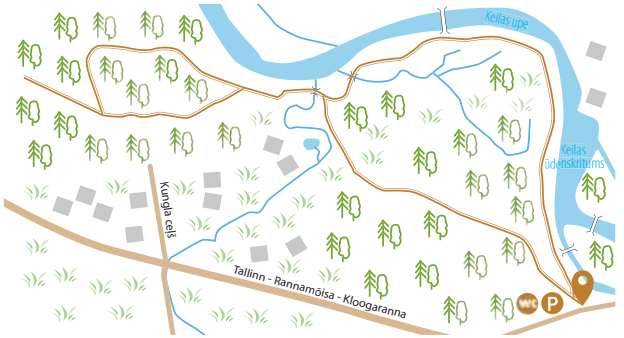

Keila-Joa angļu ainavu parku, galvenokārt, veidojusi Māte Daba. Šeit kokiem apaugušie pakalni mijas ar ielejām un pļavām. Galvenais intereses objekts, neapšaubāmi, ir Keilas upe ar tās 6,1 m augsto un 70 m plato ūdenskritumu. Taka sākas pie stāvlaukuma un iet gar upi uz jūras pusi un tad griežas atpakaļ, veidojot loku. Taka ir 2,1 km gara un tās iziešana aizņem aptuveni 2-3 stundas. No 2,1 km pirmie 250 m ir pieejami arī apmeklētājiem ratiņkrēslā un vecākiem ar bērnu ratiņiem. Lai piekļūtu kāpnēm, kas ved lejup uz ūdenskritumu, nepieciešama asistenta palīdzība.

LABIEKĀRTOJUMS

nav pielāgota

KEILA-JOA
Lēnes-Harju (Lääne-Harju) pašvaldība, Harju novads

Ieteicamais sākuma punkts:
Autostāvvieta pie Keila-Joa parka

GPS Lat: **59.39375**, Lon: **24.29468**

2 h

2,1 km

Nav marķēta, taču var viegli orientēties pēc takas

Uz takas ir garas kāpņu sekcijas un vairākās vietās slīpums pārsniedz 8%

Lokveida

Vairāki stāvi kāpumi un garas kāpņu sekcijas

Grants šķembu segums un iestaigāta taka

ar a/m

RMK VĪMSI (VIIMSI) APMEKLĒTĀJU CENTRS

T: +372 6767842
E: info.viimsi@rmk.ee
www.loodusegakoos.ee
RMK mobilā aplikācija: *loodusegakoos*

NB! Keila-Joa parka dabas taka nav iekļauta RMK pieejamo objektu sarakstā.

Keilas upes parks

TALLINA 23 km
HĀPSALU 87 km

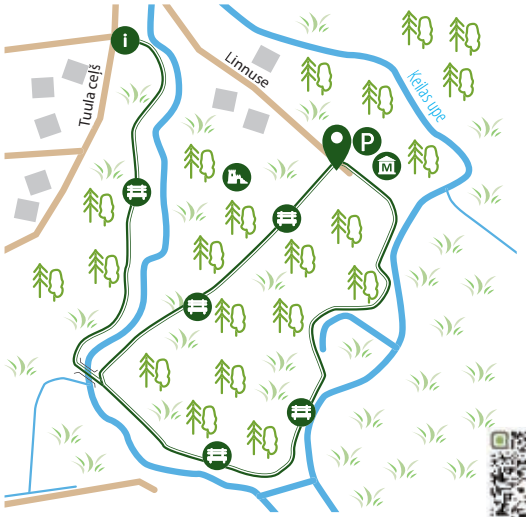

KEILA, HARJU NOVADS
Ieteicamais sākuma punkts:
Autostāvvieta pie Harju novada muzeja (Linnuse 9, Keila)

GPS Lat: **59.30450**, Lon: **24.43984**

1 h

2,5 km

Nav marķēta, taču var viegli orientēties pēc takas

Lokveida

Uz takas ir gājēju tiltiņš, kura šķērsošanai apmeklētājiem ratiņkrēslā nepieciešama asistenta palīdzība. Lai izvairītos no tiltiņa šķērsošanas, ir iespējams izvēlēties citu ceļu. Pēc stiprām lietusgāzēm taka var būt applūdusi. Uz takas var būt krituši koku zari.

Grants šķembu segums, iestaigāta taka

ar a/m

Keilas upes parks (Keila Jõepark) atrodas Keilas upes krastā vecās Keilas muižas teritorijā. Parka vēsture saistās jau ar 17.gadsimtu. Ejot caur parku var pamanīt nelielas pilsdrupas un senu upurakmeni. Parkā arī mājo daudz sikspārņu sugu, kurus var manīt vasaras naktīs lidojam apkārt.

LABIEKĀRTOJUMS

tuvākā pieejamā WC atrodas Harju novada muzejā (darba laikā)

Tuvumā

Tūlas (Tuula) sajūtu dārzs

Dārzs sniedz apmeklētājiem iespēju pieredzēt sajūtu dažādību. Sajūtu dārzs primāri veidots bērniem, taču tas būs arī interesants jebkura cita vecuma apmeklētājiem. Dārzā ir daudz un dažādi augi, skulptūras, strūklakas. Šī ir lieliska vieta apmeklētājiem ar maņu traucējumiem. Celiņu segums klāts ar mulču, līdz ar to apmeklētājiem ratiņkrēslā noteikti nepieciešama asistenta palīdzība.

GPS Lat: **59.27674**, Lon: **24.45751**

HARJU NOVADA MUZEJS
Linnuse 9, Keila
T: +372 6781668
E: muuseum@hmk.ee
www.harjumaamuuseum.ee

Keilas centrālparks

TALLINA 23 km
HĀPSALU 87 km

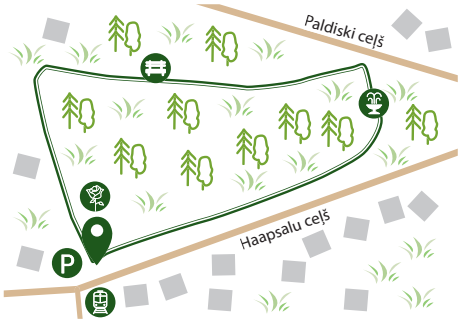

LABIEKĀRTOJUMS

Keilas centrālparks (Keila Keskpark) ir nesen renovēts parks pašā Keilas sirdī. Parkā ir brīnišķīgs rožu dārzs, strūklaka un vairākas atpūtas vietas. Pastaigu var veidot pēc katra individuālajām vēlmēm, jo parkā ir vairāki celiņi.

Foto: Elisabet Mast

KEILA, HARJU NOVADS
Ieteicamais sākuma punkts:
Autostāvvieta Haapsalu maantee ielā

GPS Lat: **59.30735**, Lon: **24.4173**

0,5 h

1 km

Nav marķēta, taču var viegli orientēties pēc takas

Lokveida

Pārsvarā grants šķembu segums

ar a/m
by train līdz Keilas pieturai

KEILAS PILSĒTAS ADMINISTRĀCIJA
T: +372 6790700
E: klv@keila.ee
www.keila.ee

Tuvumā

RMK Metsanurmes-Iksnurmes (Metsanurme-Üksnurme) vēstures un dabas izziņas taka

Taka sākas Metsanurmes ciema muzejā un iet gar Keilas upi līdz Iksnurmes muižai. Pie takas ierīkota nojume ar ugunskura vietu.

9,5 km, Lokveida,
GPS Lat: **59.26677**, Lon: **24.66279**

Citas takas tuvumā

Foto: Siim Soiman



A Kaismas Sūrjerves (Kaisma Suurjärve) pastaigu taka

Taka iet apkārt Kaismas Sūrjerves ezeram un sniedz iespēju baudīt ezera un blakus esošo purviņu un mežu skaistumu. 1,5 km garš takas posms iet pa koka laipu (80 cm plats). Gar taku izvietoti daudzi info stendi, kas iepazīstina ar darbu. Šeit ierīkots arī skatu tornis. Īsākais līnijveida takas posms līdz skatu tornim ir pieejams vecākiem ar bērnu ratiņiem.

⟷ 6 km, ⟶ ⟳ lokveida,
GPS Lat: **58.69342**, Lon: **24.69157**

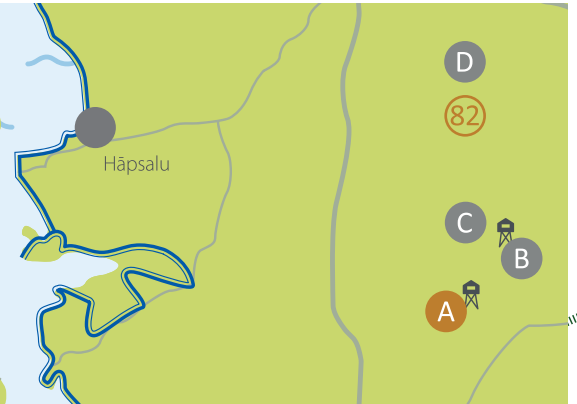

B RMK Mukri dabas taka

Taka iet caur Mukri purvu, gar skaistiem purva ezeriņiem un akačiem. Apkārtnes ainavas baudīšanai šeit ierīkots arī skatu tornis. Mitrā laikā stāvlaukums var būt dubļains.

⟷ 2,5 km, ⟶ ⟳ līnijveida,
GPS Lat: **58.74675**, Lon: **24.97523**

C Jervakandi (Järvakandi) veselības takas

Takai ir vairāki, dažāda garuma loki, to var uzsākt/noslēgt divās dažādās vietās - Saeveski ielā vai pie Jervakandes skolas. Taka vijas pārsvarā caur priežu vai jaukta tipa mežu, pa grants šķembu celiņu vai zālāju. Pie takas ierīkota arī neliela peldvieta ar atpūtas vietiņu, kas gan nav pielāgota apmeklētājiem ratiņkrēslā. Visumā visi takas loki ir vieglas grūtības pakāpes, taču ar dažiem slīpumiem vai šķēršļiem, kas var būt nedaudz grūtāki senioriem.

⟷ 1 km; 2 km un 3 km, ⟶ ⟳ lokveida,
GPS Lat: **58.77556**, Lon: **24.80447**

D Pirgu veselības takas

Šī taka ierīkota gar kādreizējo grants karjeru ar ūdenstilpēm. Taka iet caur mežu. Tās sākuma posmā ierīkoti dažādi āra trenažieri, t.sk. koka konstrukcijas, bērnu spēļu laukums, mini piedzīvojumu taka un atpūtas vieta; šeit iespējams arī nopeldēties un uzspēlēt pludmales volejbolu. Taka nav pielāgota apmeklētājiem ratiņkrēslā un nav ieteicama arī vecākiem ar bērnu ratiņiem vai senioriem vairāku diezgan stāvu slīpumu dēļ.

⟷ 0,9 km un 2 km, ⟶ ⟳ lokveida,
GPS Lat: **59.11103**, Lon: **24.82338**

82

Raplas Vesiroosi
veselības taka

1km taka

TALLINA 50 km
HĀPSALU 89 km

abas distances



Taku iespējams iziet divos lokos – 1 km un 2,7 km garumā. 1 km garā taka ir pieejama apmeklētājiem ratiņkrēslā, savukārt uz garākās takas ir vairāki stāvi kāpumi/kritumi un tā nav pielāgota izbraukšanai ratiņkrēslā. Daļa takas ir apgaismota un pavisam netālu atrodas arī Sadolin sporta halle, kur pieejamas pielāgotas labierīcības, kā arī kafejnīca, trenažieri un citi pakalpojumi.

LABIEKĀRTOJUMS

disku golfs

slēpošana, slidošana un braukšana ar ragavām ziemas sezonā

pieejama WC atrodas Sadolin sporta centrā

aprīkojuma noma Sadolin sporta centrā, t.sk. kafejnīca. WiFi, dušas, lifts apmeklētājiem ratiņkrēslā, iekštelpu sporta aktivitātes

Foto: Nele Sõber

RAPLA
Ieteicamais sākuma punkts:
Autostāvvieta pie Raplas Vesiroosi ģimnāzijas

GPS Lat: **58.99654**, Lon: **24.81424**

0,5 - 1 h

1 km un 2,7 km

Veselības takas marķējums īsākajā takā. Garākā taka nav marķēta.

Garākajā takā daži slīpumi pārsniedz 8%

Lokveida

Grants šķembu segums, iestaigāta taka

ar a/m
ar autobusu līdz Vesiroosi pieturai

RAPLAS SPORTA CENTRU BIEDRĪBA

T: +372 4857400, +372 55510156
E: info@sadolinspordihoone.ee

RAPLAS TŪRISMA INFORMĀCIJAS CENTRS

T: +372 4894359
E: turism@raplamaa.ee
www.terviserajad.ee

Citas takas tuvumā



A RMK Kakerdajas (Kakerdaja) dabas taka

Dabas taka iet caur Kakerdajas purvu, gar Noku kempinga vietu, apkārt Kalajerves ezeram un tad apakaļ uz kempinga vietu.

⟷ 3 km vai 14 km, ⟶ ¦ ⟳ lokveida vai līnijveida,
GPS Lat: **59.18869**, Lon: **25.51021**

B Prezidenta pastaigu taka Jenedā (Jäneda)

Meža taka sākas Aegvīdu un ved caur Nelijervi līdz Jenedai. Taka savu nosaukumu ieguvusi par godu diviem Igaunijas prezidentiem - Konstantīnam Petsam un Arnoldam Rītalam, kas šo taku bieži apmeklēja.

⟷ 10 km, ⟶ ¦ ⟳ līnijveida,
GPS Lat: **59.24403**, Lon: **25.68012**

Foto: Pure Water Theme Park

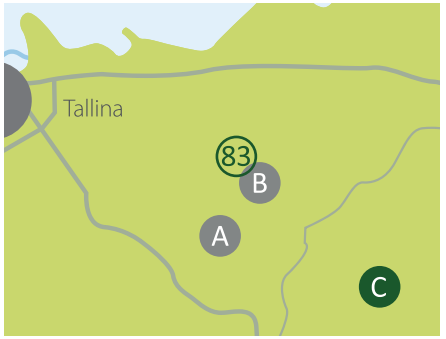

Foto: Nele Sõber

C Tīrā ūdens tematiskais parks

Tematiskais parks iepazīstina ar dažādām iespējām kā izmantot dabu savas veselības labā. Šeit ikvienam, t.sk. cilvēkiem ar invaliditāti, tiek piedāvātas dabas izziņas nodarbības un pārgājieni. Tiem, kurus interesē tehnoloģijas, tiek piedāvātas nodarbības par enerģijas atjaunošanu. Parkā pieejams arī sajūtu dārzs, kur iespējams izmantot visas 5 maņas - redzi, dzirdi, tausti, ožu, garšu. Mežaparkā ierīkota īpaša ratiņkrēslu trase ar retiem, vēsturiskiem dabas objektiem. Ieeja parkā ir maksas, ar iepriekšēju pieteikšanos.

⟷ 3 km, ⟶ ¦ ⟳ lokveida,
GPS Lat: **59.05619**, Lon: **26.00820**

83

RMK Sõõriksoo
dabas taka

● ← TALLINA 60 km

daļa takas

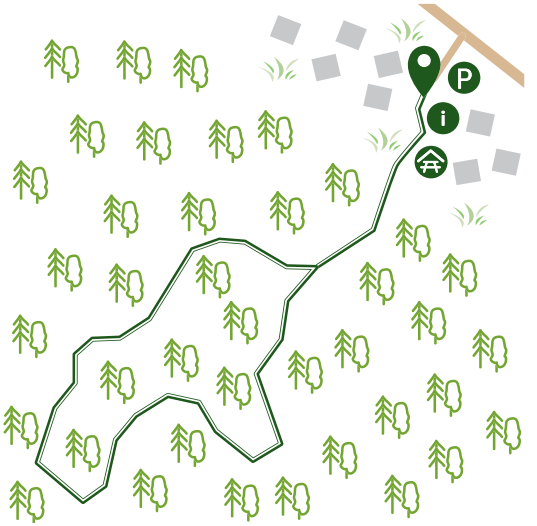

Taka atrodas pie Aegvīdu (Aegviidu) apmeklētāju centra. Šajā takā redzēsiet mitros mežus un purva ainavas. Šeit aug dzērvenes, rasenes, spilves, baltmeldri, lācenes un citi purviem raksturīgi augi.

LABIEKĀRTOJUMS

Foto: Nele Sõber

KERVEMĀ (KÕRVEMAA) AINAVAS AIZSARGAJAMĀ TERITORIJA

Ieteicamais sākuma punkts:
Autostāvvieta pie Sõõriksoo dabas takas, Anijas pašvaldība, Harju novads

GPS Lat: **59.28506**, Lon: **25.61063**

45 min

1,5 km

Nav marķēta, taču var viegli orientēties pēc takas

Takas sākumā ir neliels 6-7,5% slīpums

Lokveida

Dēļu laipa (0,7 km gara, 111 cm plata), iestaigāta taka (pārējā takas daļa)

ar a/m
ar sabiedrisko transportu

RMK AEGVĪDU (AEGVIIDU) APMEKLĒTĀJU CENTRS

7 Jaama, Aegviidu,
Anijas pašvaldība, Harju novads
T: +372 6047212
E: info.aegviidu@rmk.ee
www.loodusegakoos.ee
RMK mobilā aplikācija: *loodusegakoos*

Citas takas tuvumā

Foto: Nele Sõber

A RMK Vītnas (Viitna) dabas izziņas taka

Taka iepazīstina ar ledāju izveidotajām daudzpusīgajām apvidus formām un ezeriem. Tā kā šeit ir diezgan stāvi slīpumi, taka nav pieejama apmeklētājiem ratiņkrēslā un vecākiem ar bērnu ratiem. Vasaras laikā takas garākais posms ir diezgan mežonīgs pāraugušo augu dēļ. Nesezonā un lietainā laikā laipa un slīpumi var būt diezgan slideni. Peldēties pie takas atļauts tikai Vītnā, Pikkjerves (Pikkjärv) ezera ziemeļu krastā un Linajerves (Linajärv) ezera pludmalē. Makšķerēšana atļauta tikai Linajerves ezerā.

⟷ 2,5 km un 7 km, ⟶ ⟆ ⟳ lokveida,
GPS Lat: **59.44794**, Lon: **26.01216**

B RMK Oandu meža taka

Taka sākas pie Oandu apmeklētāju centra un iet 3,4 km lokveidā ap ciematu, iepazīstinot ar meža vērtībām. Ejot taku, lūgums ievērot ciema iedzīvotāju privātumu. Šī taka nav pielāgota apmeklētājiem ratiņkrēslā un vecākiem ar bērnu ratiņiem. Pats apmeklētāju centrs un tā ekspozīcijas, t.sk. sausā tualete (dutvju vērtnes platums 81 cm), ir pieejamas (ieteicama asistenta palīdzība).

⟷ 3,4 km, ⟶ ⟆ ⟳ lokveida,
GPS Lat: **59.56501**, Lon: **26.10199**

RMK Oandu augu taka

Oandu augu taka ir kā dabīgs botāniskais dārzs. Tas ir pārsteidzoši, cik daudz dažādu augu ievietojas vienā kilometrā! Nesezonā taka ir mitra, dubļaina un slidena. Gar taku izvietotas daudzas, mazas informācijas plāksnes, pie ezera ierīkota laipa un kāpnes. Oandu augu taka ir savienota ar Oandu meža taku. Taka ir viegla, bet ar pāris nelieliem slīpumiem, kas var būt nedaudz apgrūtinoši senioriem; taka nav pielāgota apmeklētājiem ratiņkrēslā un vecākiem ar bērnu ratiņiem.

⟷ 1 km, ⟶ ⟆ ⟳ lokveida,
GPS Lat: **59.56509**, Lon: **26.10044**

C RMK Tsitres koku taka

Taka iepazīstina ar interesantākajiem kokiem, kas savulaik stādīti Kolgas līča muižas parkā. Pie takas ierīkota plaša kempinga vieta ar vairākiem piknika galdiņiem un griliem. Visā garumā taka nav pieejama apmeklētājiem ratiņkrēslā un vecākiem ar bērnu ratiņiem, taču kempinga vietā ierīkotā laipa (150 m gara, 1 m plata) ir pieejama, t.sk. pieejama ir arī sausā tualete.

⟷ 0,5 km, ⟶ ⟆ ⟳ lokveida,
GPS Lat: **59.51753**, Lon: **25.51533**

84

RMK Viru purva dabas taka

garais posms

īsais posms

● ⟵ TALLINA 50 km



Takas garums, ejot to lokveidā, ir 6 km, savukārt vienā virzienā cauri purvam - 3,5 km. Taka iepazīstina ar Igaunijas augstajiem purviem raksturīgo veģetāciju un reljefu. Apmeklētājiem ratiņkrēslos taka ir pieejama līdz skatu tornim (1,4 km, no kuriem 800 m ir grants šķembu segums un 610 m – plata koka laipa). Skatu torņa pirmā platforma apmeklētājiem ratiņkrēslos pieejama ar asistenta palīdzību. Takas sākumā atrodas arī pieejama tualete. Taka ir RMK Oandu-Aegvīdu-Ikla garās distances maršruta sastāvdaļa.

LABIEKĀRTOJUMS

purva ezeriņos iespējams peldēties

Kalmeojas kempinga vietā (300 m no takas garākā posma noslēguma) - nav pielāgots

LAHEMĀ NACIONĀLĀ PARKA APMEKLĒTĀJU CENTRS

Palmse, Haljala pašvaldība,
Lēnes-Viru (Lääne-Viru) novads
T: +372 3295555
E: info.lahemaa@rmk.ee
www.loodusegakoos.ee
RMK mobilā aplikācija: *loodusegakoos*

RMK OANDU APMEKLĒTĀJU CENTRS

Oandu, Haljala pašvaldība,
Lēnes-Viru (Lääne-Viru) novads
T: +372 6767010, +372 5099397
E: info.oandu@rmk.ee
www.loodusegakoos.ee
RMK mobilā aplikācija: *loodusegakoos*

LĀHEMĀ (LAHEMAA) NACIONĀLAIS PARKS

Ieteicamais sākuma punkts:
Autostāvvieta pie Viru purva dabas takas, Kuusalu pašvaldība, Harju novads

GPS Lat: **59.47089**, Lon: **25.63679**

1,5 h

Īsā: 1,4 km (vienā virzienā)
Garā: 6 km

Nav marķēta, taču var orientēties pēc takas

Pa ceļam ir daži slīpumi - atsevišķās vietās slīpums pārsniedz 8%, slīpums uzbraukšanai uz skatu torni ir vairāk kā 16%

Īsais posms: Īinijveida
Garais posms: lokveida

Posmā no stāvlaukuma līdz sausajai tualetei var nedaudz traucēt koku saknes. Lietainā laikā laipa ir slidena.

Iestaigāta taka ar grants šķembu segumu sākumā, dēļu laipa turpinājumā. Grants šķembu seguma taka ir 150-160 cm plata; dēļu laipa 114 - 125 cm; skatu torņa uzbraukšanas celiņš - 103 cm plats.

ar a/m

Rakveres
ozolu taka

TALLINA 40 km

LABIEKĀRTOJUMS

Foto: Nele Sõber



RAKVERES TAMMIKU AINAVAS AIZSARGĀJAMĀ TERITORIJA

Ieteicamais sākuma punkts:
Tammetõru iela, Rakvere

Tammiku un Õie ielu krustojums arī ieteicams auto novietošanas iespēju dēļ

GPS Lat: **59.34205**, Lon: **26.35136**

1,5 h

Iespējams iet arī īsākus lokus

Nav marķēta, kas apgrūtina orientēšanos īsceļos

Lokveida, ar vairākiem īsceļiem

Daudz slīpumu visas takas garumā (dažos posmos slīpums pārsniedz 8%)

Pie Õie ielas ir kāpnes. Lietainā laikā takas posms, kas iet caur mežu, var būt dubļains un slidens.

Grants šķembu segums un iestaigāta taka

ar a/m
ar sabiedrisko transportu

RAKVERES TŪRISMA INFORMĀCIJAS CENTRS

T: +372 3242734
E: turism@rakvere.ee, rakvere@visitestonia.com
www.visitestonia.com

Rakveres Ozolu taka atrodas ārpus pilsētas centra un šeit iespējams apskatīt 150 – 220 gadus vecus ozolus. Ejot taku redzēsiet arī plašu sūnu, augu un citu koku daudzveidību, kā arī dzirdēsiet un redzēsiet daudzus putnus. Taka vijas arī gar vācu karavīru apbedījuma vietu un 'Okaskroon' jeb ērkšķu vainaga memoriālu, kas izveidots atceroties tos, kas izsūtīti uz Sibīriju Padomju režīma laikā. Aizsargājamajā teritorijā saglabājušies vairākus simtus gadu veci ozoli. Dažos posmos taka ir pašaura – 80 – 90 cm, taču pārsvarā tā ir pietiekami plata, lai izbrauktu ar bērnu ratiņiem. Apmeklētājiem ratiņkrēslos taka nav pieejama. Atsevišķi posmi palielo slīpumu dēļ var būt apgrūtinoši arī senioriem.

RMK Tudu
meža māja

TALLINA 144 km



Taka ved uz Tudu meža māju, kas atrodas dziļi Alutaguses mežos, gleznainā Tudu purva ezera krastā. Bijušais mednieku namiņš piedāvā baudīt patīkamas brīvdienas pie Tudu ezera (26,4 ha) un lielisku peldēšanās vietu vasarā. Šeit varat iepazīt arī pārejas purva veidu, dabiska meža reģenerācijas procesu pēc vētrām.

Taka ir pieejama apmeklētājiem ratiņkrēlos, kā arī cilvēkiem redzes traucējumiem (taka aprīkota ar margām).

LABIEKĀRTOJUMS



Foto: Nele Sõber

TUDUSO (TUDUSOO) DABAS LIEGUMS

Ieteicamais sākuma punkts:
Tudu meža mājas taka, Vinni pašvaldība, Lēnes-Viru (Lääne-Viru) novads

GPS Lat: **59.16740**, Lon: **26.78520**

Ziemā ceļš tiek tīrīts no sniega līdz meža mājas autostāvvietai

0,5 h (vienā virzienā)

0,8 km (vienā virzienā)

Nav marķēta, taču var viegli orientēties pēc takas

Līnijveida

Dēļu laipa (platums 121 cm, ar margām), grants šķembu segums stāvvietā (var būt nedaudz nelīdzens)

ar a/m

RMK KAUKSI APMEKLĒTĀJU CENTRS

Kauksi ciemats, Iisaku pašvaldība, 41998 Ida-Viru novads
T: +372 56200080, +372 56815722
E: info.kauksi@rmk.ee
www.loodusegakoos.ee
RMK mobilā aplikācija: *loodusegakoos*

Citas takas tuvumā

Foto: Sven Zacek

Foto: Sven Zacek

A Narvas Pehklimē (Pähklimäe) veselības taka

Pehklimē savu nosaukumu ieguvusi no riekstu kokiem (valriekstu kokiem). Uz takas ir vairāki informācijas stendi un bērnu spēļu laukums.

⟷ vairākas takas 1 - 4 km, ⟶ lokveida,
GPS Lat: **59.39202**, Lon: **28.16611**

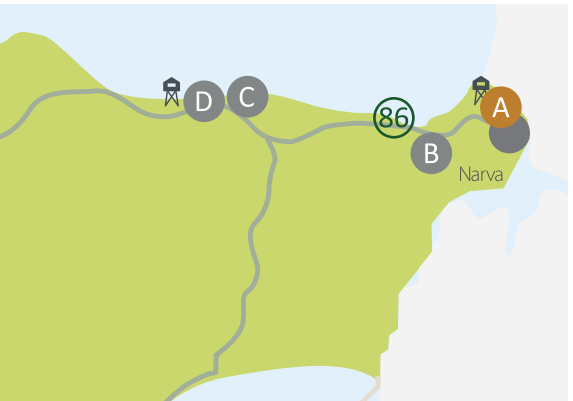

Foto: Sven Zacek

B Vaivaras vēstures taka

8 km garā taka iet caur 'zilajiem kalniem', kur notika nozīmīga 2.Pasaules kara kauja. Ejot taku iepazīsiet ar karu un kauju saistītas vietas. Detalizētāku informāciju par taku var iegūt Vaivaras muzejā Sunimē (Sinimae).

⟷ 8 km, ⟶ lokveida,
GPS Lat: **59.37277**, Lon: **27.87361**

C Valastes pastaigu un izziņas taka

Valastes taka atrodas Ontikas ainavas aizsargājamajā teritorijā. 700 m iet caur klinšainu mežu pa koka laipu. Šeit jārēķinās ar 55 m garu takas kritumu un tik pat garu kāpumu. Uz takas ir vairāki informācijas stendi, kas iepazīstina ar Ontikas kaļķakmes klinti un tās apkārtni. Mežā ir daudz kukaiņu un sikspārņu. Pie takas atrodas arī Valastes ūdenskritums.

⟷ 1,5 km, ⟶ līnijveida,
GPS Lat: **59.44394**, Lon: **27.33488**

D Sakas Klindimeisa (Klindimõisa) pastaigu taka

Taka sākas Sakas muižas teritorijā un iet gar jūru pa kaļķakmens stāvkrastu. Šeit redzēsiet kaļķakmens klinti un Kivisillas ūdenskritumu. Varat uzrāpties arī uz kādreizējā robežsaredzes novērošanas torņa jumta, no kura paveras plaša jūras ainava.

⟷ 3 km, ⟶ lokveida,
GPS Lat: **59.43771**, Lon: **27.17788**

Foto: Indrek Arming

Sillamē jūras promenāde

86

● ← TALLINA 174 km

Foto: Sillamē pilsēta

Promenāde savieno pilsētas vēsturisko centru ar jūru. Šeit ir gan vairāku līmeņu, 7 m augsts skatu tornis, gan bāka, koka skatu terases, bērnu rotaļu laukumi, atpūtas vietas, piknika vietas ar grilu. Blakus promenādei atrodas Mere bulvāris. Skats uz leju no skvēra ir tiešām elpu aizraujošs un nedaudz atgādina Odesu. Bulvāri no abām pusēm ieskauj ēkas, kuru fasādes dekorētas jaunā klasicisma stilā. Bulvāra lejas daļā, paralēli jūrai, tek Sõtke upe, kas pēc 200 m ietek jūrā.

LABIEKĀRTOJUMS

nav pielāgots

Foto: Sven Zacek

Foto: Sillamē pilsēta

SILLAMĒ (SILLAMÄE), IDA-VIRU NOVADS

Ieteicamais sākuma punkts: Autostāvvieta Rannas ielā

GPS Lat: **59.39855**, Lon: **27.76612**

1 h

0,9 km

Nav marķēta, taču var viegli orientēties pēc takas

Līnijveida

Bruģis

ar a/m

SILLAMĒ TŪRISMA INFORMĀCIJAS PUNKTI

T: +372 3925700
E: turism@sillamae.ee
(Simmalē muzejs, Kajaka 17a, Sillamē kultūras centrs, Kesk 24)

GPS Lat: **59.99209** , Lon: **24.43977**
Vairāki stāvlaukumi pie Porkkalantien un Tullandintie ceļiem

LABIEKĀRTOJUMS

PORKKALA RAGS

Porkkala ragu veido akmeņaini krasti, priežu mežs un skaisti skatu punkti ar skatu uz jūru. Porkkala ir populārs galamērķis, lai organizētu jauku pikniku un plašā teritorija ir arī ideāla nelieliem pārgājieniem un skriešanai. Bagātīgā un daudzveidīgā biotopa dēļ šo vietu ļoti iecienījuši jūras putni.

Porkkala raga rietumu pusē ir trīs 2 – 4 km garas, marķētas takas, kuras iespējams arī apvienot un padarīt maršrutu garāku. Gar takām ir izvietotas sešas atpūtas vietas ar ugunskuru un sauso tualeti. Apmeklētājiem ieteicams iet pa marķēto taku maršrutu, lai mazinātu zemes eroziju. Stāvlaukumos ir pieejami informācijas stendi.

www.uuvi.fi/en/area/porkkalanniemi/
www.nationalparks.fi/porkkala

87

Porkkala raga

skatu platforma

● ← HELSINKI 45 km

Ja vēlaties pavadīt relaksējošu dienu pie jūras un baudīt vienu no skaistākajām Somijas jūras ainavām, tad droši dodieties uz Porkkala ragu. Pavasarī un rudenī, kad migrējošie putni lielos baros lido pār jūru, šī vieta pārvēršas īstā putnu vērotāju paradīzē. Porkkala ir Helsinku reģiona kulturālā un dabas mantojuma pērle.

Haahka stāvlaukums atrodas vien 120 m no skatu platformas. Gan celiņš līdz, gan pati skatu platforma ir pieejami apmeklētājiem ratiņkrēslā. Celiņš ir grantēts un tā pirmais posms ir 2,5 m plats un stiepjās apmēram 95 m garumā. Tālāk tas nogriežas pa labi, jūras virzienā. Šis posms ir 25 m garš un vismaz 1,2 m plats.

Skatu platformas izmērs ir 8 x 4 m. Pie stāvlaukuma izvietota pieejama sausā tualete.

PORKKALA ATPŪTAS ZONA, KIRKKONUMMI
Ieteicamais sākuma punkts:
Haahka stāvlaukums
pie Omsatuntie ceļa

GPS Lat: **59.97765**, Lon: **24.39334**

OPEN IV-XI, 24/7

0,5 h

0,1 km (vienā virzienā)

Koka stabiņi ar pieejamības marķējumu

Līnijveida

Grants šķembu segums

ar a/m

E: uuvi@uuvi.fi
www.nationalparks.fi/porkkala

Citas takas tuvumā

ESPOO PASTAIGU TAKA GAR JŪRU

Laajalahti ir tikai viena no apskates vietām 40 km garajā Espoo pastaigu takā gar jūru, kas saucas "Espoon Rantaraitti" un tiek dēvēta arī par Espoo jūras promenādi. Tā piedāvā simtiem dažādu intereses objektu, sākot ar vēsturiski nozīmīgām vietām un beidzot ar brīnišķīgiem dabas skatiem. Šo maršrutu var mērot gan ar kājām, gan velo. Krastā ierīkotas vairākas peldvietas, laivu piestātnes, putnu vērošanas torņi. Šeit regulāri arī kursē laivas uz arhipelāga salām.

www.visitespoo.fi/en/service/espoo-waterfront-walkway

Iespējami vairāki sākuma punkti

LABIEKĀRTOJUMS P wc

88

Laajalahti
dabas taka

● ← HELSINKI 10 km

Papildu loks

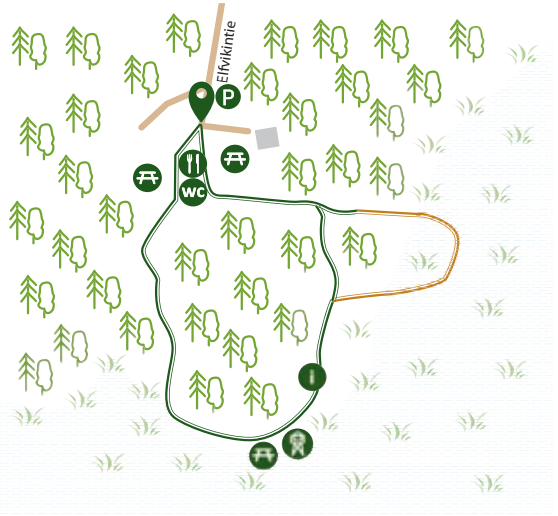

Laajalahti ir viens no labākajiem putnu mitrājiem Helsinki-Espoo-Vantaa metropoles apkārtnē. Tā ir fantastiska vieta putnu vērošanai gan migrācijas laikā, gan jebkurā citā laikā. Rezervāta dabas taka un putnu vērošanas tornis ir lieliska vieta vienas dienas vizītei, apmeklējot arī Espoo Dabas māju, kas saucas "Villa Elfvik".

1 km garā taka un putnu vērošanas torņa pirmā platforma, kā arī pati dabas māja, ir pieejami apmeklētājiem ratiņkrēslā. Papildus ir iespējams iziet vēl 230 m garu takas loku, kas ved caur skaistu niedrāju, taču šeit ir ieteicama asistenta palīdzība slīpuma dēļ laipas galā. Gar taku izvietotas informācijas plāksnes.

LABIEKĀRTOJUMS

- i | P aiz oficiālā stāvlaukuma, uz dabas mājas pusi, ierīkota pielāgota marķēta stāvvieta divām a/m
- kafejnīca, atvērta nedēļas nogalēs
- pieejama Villa Elfvik darba laikā
- putnu vērošanas tornis, pirmā platformā pieejama ratiņkrēslā

LAAJALAHTI DABAS REZERVĀTS, ESPOO

Ieteicamais sākuma punkts:
Villa, Elfvik stāvlaukums, Elfvikintie 4

GPS Lat: **60.20203**, Lon: **24.82263**

OPEN IV-XI, 24/7

1 h

1 km

Marķēta ar zilām kvadrātveida norādēm

Lokveida

13 m garš 9% slīpums takas posmā caur niedrāju. Rampa uz putnu vērošanas torni sadalīta 5 sekcijās, kopā 31 m garumā, slīpums variē starp 8-11% un pa vidu ir atpūtas laukumiņi. Rampai ir margas un tās platums 1,3 m. Rampa pie dabas mājas ir 6 m gara ar 20% kāpumu.

Grants šķembu segums (1,2 m plats), koka laipa (1,05 m plata)

ar a/m

DABAS MĀJA VILLA ELFVIK, ESPOO

E: villaelfvik@espoo.fi
www.espoo.fi/naturehousevillaelfvik

E: rannikko@metsa.fi
www.nationalparks.fi/laajalahti

Citas takas tuvumā

SIPOONKORPI NACIONĀLAIS PARKS

Mežainā Sipoonkorpi apkārtne ir viegli sasniedzama no Somijas galvaspilsētas. To ieskauj pauguraini lauki un gleznaini ciematiņi. Sipoonkorpi Nacionālajā parkā redzēsiet gan savvaļas teritorijas, gan tradicionālās ainavas. Sipoonkorpi mierpilnā apkārtne ir vietējo iedzīvotāju zaļā osta, kas sevišķi iecienīta vēlā vasarā un rudenī, kad ikviens šeit var atbraukt un salasīt pilnu grozu ar sēnēm un ogām. Šeir sastopamas gandrīz visas Somijas dienvidos mītošo meža zīdītāju un putnu sugas.

Sipoonkorpi Nacionālajā parkā ir vairākas marķētas dabas takas ar kopējo garumu 20 km un maršrutu iespējams sākt no vairākiem sākuma punktiem. Šeit pieejamas arī vairākas nojumes pārnakšņošanai, ēdiena pagatavošanai, vairākas ugunskura vietas un sausās tualetes. Bez pārgājieniem parkā iespējama arī skriešana, kāpšana, velošana, geokešings u.c. Ceļojuma noslēgumā der izmēģināt tradicionālās somu dūmu pirtis un modernās elektriskās pirtis, kuras pieejamas katru dienu visu cauru gadu.

www.nationalparks.fi/sipoonkorpi

Foto: Reijo Nenonen

Kafejnīcas "Café Kuusijärvi" atrašanās vieta

GPS Lat: **60.31456**, Lon: **25.11233**

iespējami vairāki sākuma punkti

LABIEKĀRTOJUMS



Foto: Reijo Nenonen

Foto: Reijo Nenonen

Storträsk taka

89

HELSINKI 20 km



Storträsk taka atrodas Sipoonkorpi Nacionālajā parka, netālu no Somijas galvaspilsētas. Sipoonkorpi apkārtnes mežus ieskauj pauguri un gleznaini ciematiņi.

Taka ved uz Storträsk ezeru, tā ir 1 km gara un vismaz 1,2 m plata un pieejama arī apmeklētājiem ratiņkrēslā. Tā kā uz takas ir vairākumi kāpumi/kritumi, atsevišķos posmos apmeklētājiem ratiņkrēslā būs nepieciešama asistenta palīdzība. Pa ceļam ir pieejamas vairākas atpūtas vietiņas, savukārt takas galā pie ezera ir pieejami piknika galdi, nojume līdzpaņemtās maltītes pagatavošanai un tualete.

LABIEKĀRTOJUMS

nepieciešama makšķerēšanas atļauja

SIPOONKORPI NACIONĀLAIS PARKS, VANTAA

Ieteicamais sākuma punkts:
Tasakallio stāvlaukums, Tasakalliontie 1

GPS Lat: **60.28067**, Lon: **25.15638**

OPEN IV-XI, 24/7

1 h (vienā virzienā)

1 km (vienā virzienā)

Ar oranžām kvadrātveida norādēm

Līnijveida

Vairāki kāpumi un kritumi (10 - 24%). Ierīkota 4 m gara rampa, lai piekļūtu tualetei (pielāgota apmeklētājiem ratiņkrēslā) un 7 m gara rampa malkas nojumei. Rampu platums 1 m, slīpums 14%.

Reljefa dēļ lietusūdens uz takas var dažreiz izskalot nelielas bedres kā rezultātā veidojas grubuļains segums

Grants šķembu segums

ar a/m
ar autobusu

SOMIJAS DABAS CENTRS HALTIA
T: +358 40 163 6200
E: info@haltia.com, **www.haltia.com**
E: rannikko@metsa.fi
www.nationalparks.fi/sipoonkorpi

Makšķerēšanas atļaujas Storträsk ezerā:
CAFÉ KUUSIJÄRVI
T: +358 10 322 7090
E: info@cafekuusijarvi.fi
www.cafekuusijarvi.fi/english
@finnishparks (angļu val.)
@luontoon.fi (somu val.)

Citas takas tuvumā

Foto: Katri Lehtola

Foto: Katri Lehtola

Foto: Katri Lehtola

GPS Lat: **60.29375**, Lon: **24.55770**

Somijas dabas centrs Haltia

LABIEKĀRTOJUMS

ūdenskrāns pieejams Haukanpesā atpūtas centrā

pielāgota sausā tualete pieejama Haukanpesā atpūtas centrā

NUUKSIO NACIONĀLAIS PARKS

Ērti sasniedzams no Somijas galvaspilsētas, Nuuksio Nacionālais parks ļauj aizbēgt no pilsētas kņadas un iegrimt dabā, izbaudot tipisku Somijas ainavu ar piemīlīgiem ezeriem, zaļiem mežiem un klintīm. Šeit ierīkots jaunais dabas centrs Haltia, kas ļauj iepazīt Somijas nozīmīgākās dabas vērtības. Vieglākais veids kā iepazīt parku ir doties ceļā pa tajā esošajām marķētajam dabas takām, kas būs interesantas gan iesācējiem, gan jau pieredzējušiem ceļotājiem. Parkā iespējamas arī izjādes ar zirgu un velo braukšana. Izvēlies sev piemērotu maršrutu un dodies dabā!

www.nationalparks.fi/nuuksio

90

Maahiserpolku taka

HELSINKI 33 km

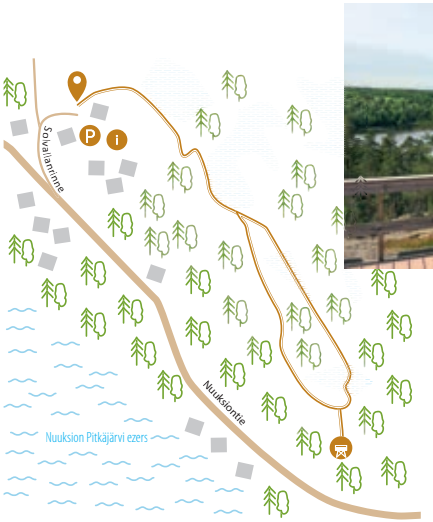

Tulkojumā no somu valodas takas nosaukums nozīmē "Rūķu taka". Taka atrodas blakus Somijas dabas centram Haltia, netālu no Nuuksio Nacionālā parka. Taka ir pieejama apmeklētājiem ratiņkrēslā un sniedz lielisku iespēju baudīt jaukus dabas skatus un ieturēt pikniku arī pa ceļam.

Taka ir pagrūta - apkārtnes reljefa dēļ uz tās ir vairākumi kāpumi un kritumi, tāpēc apmeklētājiem ratiņkrēslā būs nepieciešama asistenta palīdzība. Atsevišķos posmos pieejamas atbalsta margas. Takas platums variē no 1 līdz 2 m. Vairākās vietās gar taku ierīkotas piknika vietas. Takas skaistākais punkts ir tās skatu platforma (4 x 9 m), kas atrodas loka vidū un paver fantastisku skatu uz gleznaino Nuuksio parka Pitkäjärvi ezeru.

LABIEKĀRTOJUMS

tuvākā pielāgotā tualete ir pieejama dabas centrā Haltia, 200 m attālumā no stāvlaukuma

SOMIJAS DABAS CENTRS HALTIA

T: +358 40 163 6200
E: info@haltia.com
www.haltia.com

E: rannikko@metsa.fi
www.nationalparks.fi/nuuksio

ESP00
Ieteicamais sākuma punkts:
Solvallas **augšējais** stāvlaukums, Nuuksiontie 82

GPS Lat: **60.29550**, Lon: **24.55869**

OPEN IV-XI, 24/7

1,5 h

2 km

Koka stabiņi ar pieejamības marķējumu

Lokveida

Vairākās vietās slīpums variē no 9% līdz 15%. Slīpumu garumi ir no 10 līdz 26 m. Aiz sporta laukuma ir Y-veida krustojums, kur iespējams izvēlēties gan maršrutu pa labo loka pusi, gan maršrutu pa kreiso pusi. Ejot pa labo pusi kāpumu būs vairāk, savukārt ejot pa kreiso, kāpumi, kas pārsniedz 8%, būs tikai divi.

Vietām var būt nobrukušas takas malas, atsevišķās vietās krītums var pārsniegt 0,5 m

Grants šķembu segums

ar a/m
ar autobusu

Citas takas tuvumā

NUUKSIO NACIONĀLAIS PARKS

Ērti sasniedzams no Somijas galvaspilsētas, Nuuksio Nacionālais parks ļauj aizbēgt no pilsētas kņadas un iegrimt dabā, izbaudot tipisku Somijas ainavu ar piemīlīgiem ezeriem, zaļiem mežiem un klintīm. Šeit ierīkots jaunais dabas centrs Haltia, kas ļauj iepazīt Somijas nozīmīgākās dabas vērtības. Vieglākais veids kā iepazīt parku ir doties ceļā pa tajā esošajām marķētajam dabas takām, kas būs interesantas gan iesācējiem, gan jau pieredzējušiem ceļotājiem. Parkā iespējamas arī izjādes ar zirgu un velo braukšana. Izvēlies sev piemērotu maršrutu un dodies dabā!

www.nationalparks.fi/nuuksio

Haukanholma taka

91

HELSINKI 34 km

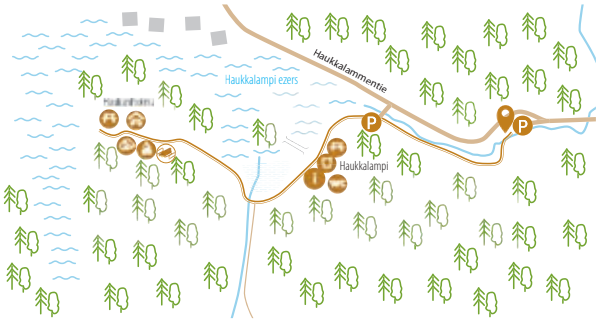

Taka iepazīstina ar Somijai tipisku ainavu, kurā ir gan ezeri, gan meži, gan klintis. Takas sākumā atrodas modernais Somijas dabas centrs Haltia, kas arī ir pieejams apmeklētājiem ratiņkrēslos un kurā iespējams apskatīt dabas vērtības no visas Somijas.

Pieejamā taka no Haukkalampi lielā stāvlaukuma uz Haukanholma atpūtas vietu ir 1 km gara, savukārt no mazā stāvlaukuma – 0,7 km gara. Takas platums ir vidēji 2 m. Šaurākais posms ir pie vārtiem un uz rampas pie sausās tualetes (1,1 m abās vietās). Apmeklētājiem ratiņkrēslā nepieciešama asistenta palīdzība, jo takas sākumā un beigās ir stāvi kāpumi. 450 m attālumā no lielā stāvlaukuma un 250 m attālumā no mazā stāvlaukuma atrodas Haukkalampi atpūtas vieta. Šeit ierīkota pieejama tualete un vairāki piknika galdiņi. Ūdenskrāns un šķirojamo atkritumu tvertnes nav pielāgotas. Haukanpesā atpūtas centra gidu namiņš ir atvērts vasaras sezonā, taču nav pielāgots apmeklētājiem ar invaliditāti. Taka turpinās vēl 500 m līdz sasniedz Haukanholma, kur ierīkota nojume ēdiena pagatavošanai, ugunskura vieta un malkas nojume (nav pielāgotas apmeklētājiem ar invaliditāti). Uguns dedzināšana nojumē ir atļauta arī meža ugunsgrēka trauksmes laikā.

LABIEKĀRTOJUMS

Haukkalampi atpūtas vietā:

informācijas plāksnes un gidu namiņš (nav pielāgots apmeklētājiem ar invaliditāti)

pielāgota sausā tualete pieejama Haukanpesā atpūtas centrā

ūdenskrāns gidu namiņā, nav pielāgots

Haukanholma atpūtas vietā:

nojume ēdiena pagatavošanai, t.sk. izmantojama arī meža ugunsgrēka trauksmes laikā

GPS

Lat: **60.29375**, Lon: **24.55770**

Somijas dabas centrs Haltia

LABIEKĀRTOJUMS

pielāgota sausā tualete pieejama Haukanpesā atpūtas centrā

ūdenskrāns pieejams Haukanpesā atpūtas centrā

NUUKSIO NACIONĀLAIS PARKS, ESPOO

Ieteicamais sākuma punkts: Haukkalampi stāvlaukums Haukkalammentie 32

GPS

Lat: **60.30947**, Lon: **24.52038** (lielais stāvlaukums)

Lat: **60.30979**, Lon: **24.51709** (mazais stāvlaukums)

OPEN IV-XI, 24/7

2,5 h

1 km (vienā virzienā)

Koka stabiņi ar pieejamības marķējumu

Līnijveida

Divi kāpumi, kas pārsniedz 8%. Slīpums abās vietās sasniedz 17%. No pirmā iespējams izvairīties, izmantojot mazāko stāvlaukumu, kas gan diezgan bieži ir pilns. Otrs slīpums ir tieši pirms Haukanholma, aiz malkas nojumes pakājē. Šis slīpums ir 20 m garš.

Takas posmā netālu no stāvlaukuma ir vieta ar 18% lielu šķērskritumu

Galvenokārt grants šķembu segums. Segums ir pārsvarā ciets, taču pēc lietus dažas vietas uz īsu brīdi var būt nedaudz irdenas.

ar a/m

Haukanholma atpūtas vietā nav pieejamas atkritumu urnas

Haukkalampi atpūtas vietā ir pieejamas atkritumu urnas

SOMIJAS DABAS CENTRS HALTIA
T: +358 40 163 6200
E: info@haltia.com, **www.haltia.com**

Citas takas tuvumā

TEIJO NACIONĀLAIS PARKS

Teijo Nacionālā parka galvenās vērtības ir tā mierpilnie ezeri un meži, kā arī vēsturiskie dzelzs apstrādes ciematiņi, kur joprojām saglabājusies tradicionālā amatniecība. No šīm gleznainajām vietā jūs jūs varat doties taisnā ceļā, lai iepazītu šejienes ezerus, krastmalas, purvus un mežus gan pārgājienos, gan ar velo, gan laivojot. Jūs varat doties vienas dienas ceļojumā vai palikt nedaudz ilgāk, pārnakšņojot vai nu mājīgā vietējā ciematiņa naktsmītnē vai turpat dabā zem zvaigžņotām debesīm.

Teijo Nacionālajā parkā ir vairākas marķētas dabas takas, apmēram 50 km garumā. Vairums taku ir 2 – 8 km garas un piemērotas vienas dienas maršrutam, taču iespējams arī apvienot vairākas takas un pavadīt šeit visu nedēļas nogali. Caur parku iet velomaršruts "Rannikkoreitti" un MTB entuzisatiem šeit pieejama arī velo apkope. Apburošie ciematiņi piedāvā izmitināšanas iespējas jebkuram maciņam, no vienkāršā Bed & Breakfast līdz komfortablai viesnīcai.

www.nationalparks.fi/teijo
www.rannikkoreitti.fi/en

GPS

Lat: **60.20995**, Lon: **22.93622**

Teijo dabas centrs

LABIEKĀRTOJUMS

pieejama tualete Matildanjārvi, Teijo Nacionālā parkā dabas centrā



Foto: Jasmin Järvelä

Foto: Jasmin Järvelä

Jeturkarsti taka

92

HELSINKI 135 km
TURKU 90 km



Teijo Nacionālo parku var labi iepazīt, ja dosieties vienas dienas maršutā un apmeklēsiet Jeturkasti un Kariholmas dabas takas. Taču, ja ir vēlme uzkavēties un nesteidzīgi izbaudīt parka dabas vērtības, šeit iespējams arī pārnakšņot mājīgos namiņos Mathildedal un Kirjakkala ciematiņos. 700 m garā un 2 m platā Jeturkasti dabas taka ved uz Jeturkasti seno jūras krastu. Cilvēkiem ratiņkrēslā ir ieteicama asistenta palīdzība, jo uz takas ir pāris stāvāki kāpumi un kritumi. Gar taku izvietoti vairāki soliņi. Takas noslēgumā 17 m garās un 1 m platās koka laipas galā pie senā jūras krasta atrodas neliela skatu platforma (1,5 x 4,2 m)

LABIEKĀRTOJUMS

tuvākā pieejamā tualete atrodas Matildanjārvi, Teijo Nacionālā parkā dabas centrā, 2 km no Jeturkasti stāvlaukuma Mathildedal ciemata virzienā

TEIJO NACIONĀLAIS PARKS, SALO

Ieteicamais sākuma punkts:
Jeturkasti stāvlaukums, Skoilantie 354

GPS Lat: **60.20178**, Lon: **22.93285**

OPEN IV-XI, 24/7

0,5 h (vienā virzienā)

0,7 km (vienā virzienā)

Ar oranžām kvadrātveida norādēm

Līnijveida

Trīs posmos slīpums pārsniedz 8%. Netālu no stāvlaukuma ir 18 m garš 12% kāpums. Nākošais kāpums ir 11%, 30 m garš. Savukārt tuvumā senajam krastam ir 12% kāpums, 36 m garš.

Grants šķembu segums

ar a/m

TEIJO DABAS CENTRS

T: +358 (0)10 292 4032
E: info@naturaviva.fi
www.naturaviva.fi

E: rannikko@metsa.fi
www.nationalparks.fi/teijo
@teijonkansallispuisto

Citas takas tuvumā

Foto: Jari Kostet

Foto: Jari Kostet

GPS Lat: **60.20995**, Lon: **22.93622**

Teijo dabas centrs

LABIEKĀRTOJUMS

pieejama tualete Matildanjärvi, Teijo Nacionālā parkā dabas centrā

TEIJO NACIONĀLAIS PARKS

Teijo Nacionālā parka galvenās vērtības ir tā mierpilnie ezeri un meži, kā arī vēsturiskie dzelzs apstrādes ciematiņi, kur joprojām saglabājusies tradicionālā amatniecība. No šīm gleznainajām vietā jūs jūs varat doties taisnā ceļā, lai iepazītu šejienes ezerus, krastmalas, purvus un mežus gan pārgājienos, gan ar velo, gan laivojot. Jūs varat doties vienas dienas ceļojumā vai palikt nedaudz ilgāk, pārnakšņojot vai nu mājīgā vietējā ciematiņa naktsmītnē vai turpat dabā zem zvaigžņotām debesīm.

Teijo Nacionālajā parkā ir vairākas marķētas dabas takas, apmēram 50 km garumā. Vairums taku ir 2 – 8 km garas un piemērotas vienas dienas maršrutam, taču iespējams arī apvienot vairākas takas un pavadīt šeit visu nedēļas nogali. Caur parku iet velomaršruts "Rannikkoreitti" un MTB entuzisatiem šeit pieejama arī velo apkope. Apburošie ciematiņi piedāvā izmitināšanas iespējas jebkuram maciņam, no vienkāršā Bed & Breakfast līdz komfortablai viesnīcai.

www.nationalparks.fi/teijo
www.rannikkoreitti.fi/en

93

Kariholma taka

HELSINKI 135 km
TURKU 90 km

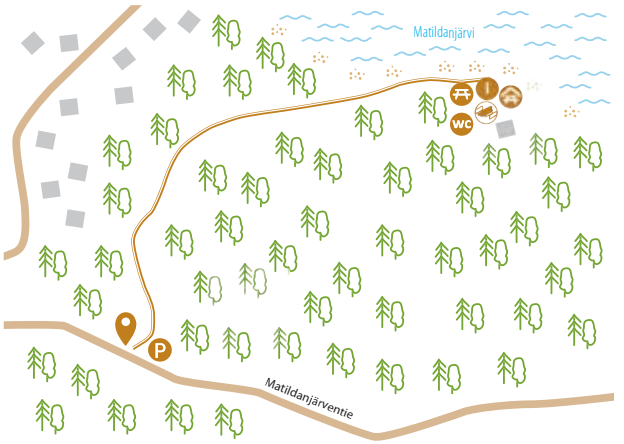

Teijo Nacionālo parku var labi iepazīt vienas dienas maršrutā, apmeklējot pieejamās dabas takas Jeturkasti un Kariholmā un pārlaižot nakti apburošo mazo Mathildedal un Kirjakkala ciematiņu viesu namiņos.

600 m garā un 2,5 m platā Kariholma taka ved gar Matildanjärvi ezera krastu. Apmeklētājiem ratiņkrēslos ieteicama asistenta palīdzība, jo uz takas ir pāris kāpumi un kritumi. Gar taku izvietoti vairāki soliņi. Takas galā ezera krastā ir pieejama maza laivu piestātne, kā arī nojume ar malku un grilu, kur ietuēt nelielu pikniku. Uguni nojumē drīkst dedzināt arī meža ugunsgrēka trauksmes laikā. Šeit iespējams arī makšķerēt, taču iepriekš neaizmirstiet iegādāties makšķerēšanas atļauju.

LABIEKĀRTOJUMS

nepieciešama makšķerēšanas atļauja (dabas centrā vai internetā)

pieejama nojume ēdiena pagatavošanai, t.sk. izmantojama arī meža ugunsgrēka trauksmes laikā

TEIJO NACIONĀLAIS PARKS, SALO

Ieteicamais sākuma punkts: Kariholma stāvlaukums, Matildanjärventie iela 20

GPS Lat: **60.20970**, Lon: **22.92527**

OPEN IV-XI, 24/7

0,5 h (vienā virzienā)

0,6 km (vienā virzienā)

Ar oranžām kvadrātveida norādēm

Līnijveida

No stāvlaukuma taka iet lejup krasta virzienā. Pirmais slīpums lejup ir 12%, 17 m garumā. Otrais slīpums lejup ir garākais - 9%, 68 m garumā. Savukārt pēdējais ir pie krasta - 16%, 54 m garumā. Pie pašas laivu piestātnes ir 25 m garš 14% slīpums.

Grants šķembu segums

ar a/m

TEIJO DABAS CENTRS

T: +358 (0)10 292 4032
E: info@naturaviva.fi
www.naturaviva.fi

E: rannikko@metsa.fi
www.nationalparks.fi/teijo
@teijonkansallispuisto

Makšķerēšanas atļaujas Matildanjärvi ezerā:
www.eraluvat.fi/en/fishing.html

Citas takas tuvumā

LIESJÄRVI NACIONĀLAIS PARKS

Liesjärvi Nacionālā parka ziemeļu daļas dabas takas ļauj izbaudīt gleznainus mežus un ezerus. Kas šo parku padara īpašu – tā ir Korteniemi vēsturiskā mantojuma saimniecība, kur var iepazīt kā cilvēki agrāk dzīvoja Somijas laukos. Saimniecība atrodas parka dienvidu daļā. Apmeklējiet šo vietu un iemēģiniet roku lauku darbos, aitu skaitīšanā un siena vākšanā!

www.nationalparks.fi/liesjarvi

GPS
Lat: **60.65412**, Lon: **23.89396**

LABIEKĀRTOJUMS

iespējams iznomāt mājiņas

Foto: Sannamari Ratilainen

Foto: Jaska Halttunen

Foto: Maarit Vaahteranoksa

TORRONSUO NACIONĀLAIS PARKS

20 minūšu braucienā nonāksiet Torronsuo Nacionālajā parkā un vietā, kur atrodas Somijas dziļākais purvs ar izturīgām koka laipām. Augstais putnu vērošanas tornis sniedz plašu skatu pār purvu, kuru pavasaros un rudeņos apciemo daudz zosis un dzērves. Ziemā purvu iecienījuši distanču slēpotāji, lai baudītu plašo, balto, ziemīgo ainavu.

www.nationalparks.fi/torronsuo

GPS Lat: **60.73705**, Lon: **23.57651**

LABIEKĀRTOJUMS

Foto: S.M. Hiukkamäki

94

Peukaloisen
Polku taka

HELSINKI 94 km
FORSSA 26 km

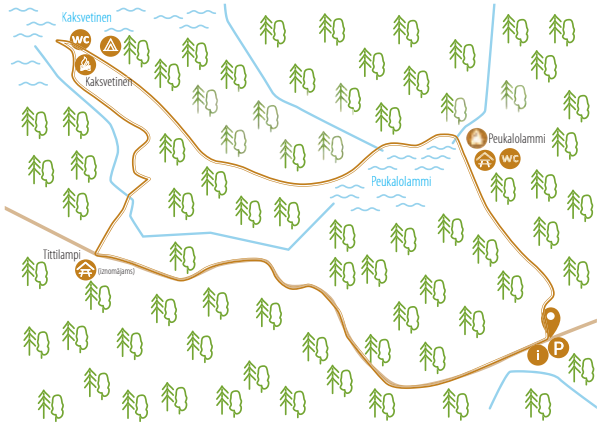

Liesjärvi Nacionālā parka ziemeļu daļā dominē ezeri un ainaviski meži. Apmeklējumam Peukaloisenpolku takā ir jārēķinās vismaz ar pusdienu, jo šī taka ir viena no garākajām pieejamajām dabas takām Somijas dienvidu daļā. Taka ir pagrūta – vairākas vietās ceļā ir kāpumi/kritumi, tāpēc apmeklētājiem ratiņkrēslā būs nepieciešama asistenta palīdzība.
Takas sākas Peukalampi stāvlaukumā. Ejot taku pulksteņrādītāja virzienā pēc pirmajiem 1,5 km nonāksiet pie Tittilampi – pielāgotas atpūtas vietas, ko iespējams iznomāt, t.sk. grupām. Šeit pieejama tualete, ugunskura vieta, nojume.
Tālāk 2,5 m platā taka virzās vēl gandrīz 800 m, līdz nonāk pie skaista ezeriņa, kur ierīkota vēl viena atpūtas vieta ar nosaukumu Kaksvetinen. Arī šeit pieejama ugunskura vieta un sausā tualete un iespējams arī pārnakšņot ierīkotajā Lapp būdiņā. Šo vietu nav nepieciešams iepriekš iznomāt.
Tālāk taka vijās caur skaistiem mežiem un pēc 1,2 km nonāk pie Peukalolammi atpūtas vietas, kas ierīkota mazā pakalniņā. No šejienes tālāk turpinās noslēdzošais takas posms atpakaļ līdz stāvvietai un tas ir 600 m garš.

LABIEKĀRTOJUMS

Lapp būdiņa

iespējams iznomāt

LIESJÄRVI NACIONĀLAIS PARKS, TAMMELA
Ieteicamais sākuma punkts: Peukaloisen stāvlaukums, Katavalammintie ceļš

GPS Lat: **60.69567**, Lon: **23.87480**

OPEN IV-XI, 24/7

2,5 h

4,5 km

Ar baltām kvadrātveida norādēm ar krāsainu stīpu iekšpusē

Lokveida

No stāvlaukuma līdz Kaksvetinen ir dažas vietas, kurās slīpums pārsniedz 8%. Posms no Kaksvetinen līdz Peukalolammi ir pārsvarā viegli izbraucams, ir tikai daži nelieli 10-14% slīpumi, kas nepārsniedz 5 m garumā. Peukalolammi atpūtas vieta ir mazā pakalnā, kāpums ir apm. 12-13%. Posmā no Peukalolammi līdz stāvlaukumam četrās vietās stāvums pārsniedz 8%, lielākais sasniedz 16%.

Grants šķembu segums

ar a/m

T: +358 (0) 0206 39 5270
E: sisasuomi@metsa.fi
www.nationalparks.fi/liesjarvi

Citas takas tuvumā

TORRONSUO NACIONĀLAIS PARKS

20 minūšu braucienā nonāksiet Torronsuo Nacionālajā parkā un vietā, kur atrodas Somijas dziļākais purvs ar izturīgām koka laipām. Augstais putnu vērošanas tornis sniedz plašu skatu pār purvu, kuru pavasaros un rudeņos apciemo daudz zosis un dzērves. Ziemā purvu iecienījuši distanču slēpotāji, lai baudītu plašo, balto, ziemīgo ainavu.

www.nationalparks.fi/torronsuo

LIESJÄRVI NACIONĀLAIS PARKS

Liesjärvi Nacionālā parka ziemeļu daļas dabas takas ļauj izbaudīt gleznainus mežus un ezerus. Kas šo parku padara īpašu – tā ir Korteniemi vēsturiskā mantojuma saimniecība, kur var iepazīt kā cilvēki agrāk dzīvoja Somijas laukos. Saimniecība atrodas parka dienvidu daļā. Apmeklējiet šo vietu un iemēģiniet roku lauku darbos, aitu skaitīšanā un siena vākšanā!

www.nationalparks.fi/liesjarvi

Foto: Vesa Nikkanen

Foto: Maarit Vaahteranoksa

Foto: Maarit Vaahteranoksa

Foto: Maarit Vaahteranoksa

GPS
Lat: **60.73705**, Lon: **23.57651**

LABIEKĀRTOJUMS

Kiljamon Reitti taka

95

HELSINKI 109 km
TAMPERE 107 km

Torronsuo ir slavens ar dziļākajiem purviem Somijā. Biezākā kūdras kārta šeit ir vairāk kā 12 m plata.
Purva apskatei ierīkotas divas visiem pieejamas takas, kas abas sākas pie Kiljamo stāvlaukuma. Īsākā (0,1 km) ierīkota kā koka laipa (1,2 m plata) ar skatu platformu galā. Trijās vietās ierīkoti samainīšanās laukumiņi (3 x 3 m).
Garākā (0,7 km) sākumā virzās pa grants celiņu līdz pirmajam atpūtas laukumiņam. Šis posms ir 330 m garš un 2,5 m plats. Atpūtas vietā ierīkota pieejama nojume piknikam ar grilu un ugunskura vietu. Malkas nojume nav pielāgota. Aiz atpūtas vietas taka lēnām iet lejup 230 m garumā uz purva pusi, šeit takas platums ir 2 m. Pēdējais posms (100 m) ar koka laipu ir 1,2 m plats un aizved līdz skatu platformai (4 x 3 m).

LABIEKĀRTOJUMS

TORRONSUO NACIONĀLAIS PARKS, TAMMELA
Ieteicamais sākuma punkts:
Kiljamo stāvlaukums, Somerontie 732

GPS Lat: **60.73702**, Lon: **23.57723**

OPEN IV-XI, 24/7

1 h (vienā virzienā)

0,1 km + 0,7 km (vienā virzienā)

Nav marķēta, taču var viegli orientēties pēc takas

Līnijveida (abas)

Garākajā takā ir tikai viens slīpums, kur kāpums pārsniedz 8%, tieši pirms dēļu laipas - 10% (26 m). Takas posms no stāvlaukuma līdz atpūtas vietai vienmērīgi iet augšup (330 m). Savukārt no atpūtas vietas līdz dēļu laipai - vienmērīgi lejup (230 m). Slīpums abos posmos nepārsniedz 8%.

Var nedaudz traucēt garie slīpumi

Grants šķembu segums stāvlaukumā. Dēļu laipa īsākajā takā. Garākajā takā - grants šķembu segums ar dēļu laipu galā.

ar a/m

T: +358 (0) 0206 39 5270
E: sisasuomi@metsa.fi
www.nationalparks.fi/torronsuo

Citas takas tuvumā

Foto: Ari Ahlfors

Foto: Hanna Ylitalo

GPS Lat: **60.73989**, Lon: **22.41580**

LABIEKĀRTOJUMS

pieejama sausā tualete Kurjenpesā un Rantapiha atpūtas vietās

KURJENRAHKA NACIONĀLAIS PARKS

Pavisam netālu no vēsturiskās Turku pilsētas, Kurjenrahkas meži un purvi ir mājvieta daudziem savvaļas dzīvniekiem un putniem, ieskaitot staltās garkājainās dzērves un ziņkārīgās meža pūces. Kurjenrahkas Nacionālā parka maķētās dabas takas (**www.nationalparks.fi/kurjenrahka**), kopā ar garās distances maršrutiem 'Kuhankuonon retkeilyreitistö' un 'Suokullan reitti' (**www.kuhankuono.fi**) veido 300 km garu taku tīklu. Šeit ir daudz lokveida taku, kas piemērotas nepilnas dienas pastaigām, taču plašais taku tīkls un labiekārtojums ļauj droši veikt garākus maršrutus un pārnakšņot ierīkotajās atpūtas vietās.

Foto: Vesa Niikkanen

96

Karpalopolku
taka

HELSINKI 170 km
TURKU 35 km

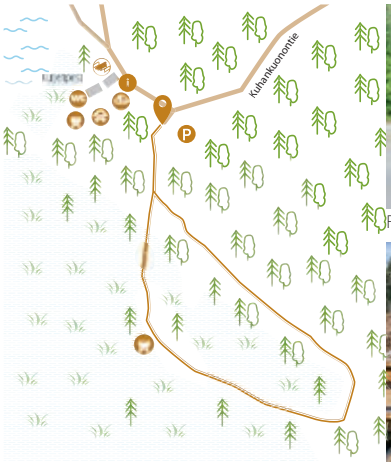

Foto: Jari Kostet

Tikai pusstundas braucienā no Turku atrodas Kurjenrahkas Nacionālais parks. Jau pa ceļam ievērosiet kā mainās apkārtne, pamazām pārejot no lielpilsētas kņadas mierpilnās un klusās dabas ainavās ar mežiem un purviem. Karpolopolku taka piepildīs jūsu sajūtas ar reibinošiem purva aromātiem un meža skaņām. Un lai cik bieži jūs neapmeklētu parku, jūsu sajūtas arvien piepildīsies ar jaunām izjūtām. Ejot Karpolopolku taku redzēsiet slaveno Kuhankuono akmeni – septiņu komūnu robežakmeni.

Taka iet gan pa koka laipu (0,3 km), gan pa grants šķembu seguma celiņu (1,4 km). Šaurākajā vietā taka ir 1,1 m plata. Divās vietās ir palieli slīpumi, tāpēc apmeklētājiem ratiņkrēslos ir ieteicama asistenta palīdzība. Gar taku ir daudz soliņu un skatu platforma meža saliņā blakus purvam kalpo arī kā brīnišķīga vieta piknikam.

No stāvvietas parkā iet vēl viena 100 m gara taka, kas ved uz Kurjenpesā atpūtas vietu, kur atradīsiet gan ērtu nojumi ēdiena pagatavošanai, gan pieejamu sauso tualeti, dabas informācijas namiņu, kā arī skatu platformu, no kuras paveras fantastisks skats uz Savojärvi ezeru. Blakus ir arī teltsvietu laukumiņš.

LABIEKĀRTOJUMS

dabas informācijas mājiņa

pieejama sausā tualete Kurjenpesā atpūtas vietā

KURJENRAHKA NACIONĀLAIS PARKS

Ieteicamais sākuma punkts: Kurjenpesā stāvlaukums, Kuhankuonontie 67, Pöytyä

GPS Lat: **60.73983**, Lon: **22.41533**

OPEN IV-XI, 24/7

2,5 h

1,7 km

Ar dzeltenām kvadrātveida norādēm

Lokveida

Ejot taku pulksteņrādītāja virzienā, pa ceļam būs viens slīpums, kas pārsniedz 8% - garākajā posmā, kas iet caur mežu. Kāpums ir 10% (40 m garš). Turpinot ceļu lejp slīpums divās vietās ir 10% (8m un 10 m garumā). Otrā vieta, kur slīpums pārsniedz 8%, ir pie skatu platformas, apmēram 30 m garumā.

Grants šķembu segums, dēļu laipa

ar a/m

E: rannikko@metsa.fi
www.nationalparks.fi/kurjenrahka
@kurjenrahkanationalpark

Silakkari

skatu platforma

HELSINKI 187 km
TURKU 24 km

MIETOISTENLAHTI DABAS REZERVĀTS

Mietoistenlahti dabas rezervāts ir viens no labākajiem putnu mitrājiem Somijā. Tā ir lieliska vieta putnu vērošanai kā putnu migrācijas laikā, tā arī jebkurā citā laikā. Mietoistenlahti dabas rezervātā ir trīs putnu vērošanas torņi. No Vasikkahaka stāvlaukuma pie Saarentie ceļa var sasniegt divus no torņiem: Vasikkahaka (500 m) un Perhetorni (800 m). Kuustonlahti tornis atrodas tieši pie Kuustontie ceļa. No Silakkari stāvlaukuma pie Saarenrannantie ceļa uz Silakkari ir ierīkota arī apmeklētājiem ratiņkrēslā nepielāgota taka (400 m), kas ir skaista vieta gan putnu vērošanai, gan jaukam piknikam pie jūras.

GPS Lat: **60.63085**, Lon: **21.85564**

LABIEKĀRTOJUMS

tuvākā pieejamā sausā tualete atrodas pie Saarentie ceļa stāvlaukuma

Mietoistenlahti ir viens no labākajiem putnu mitrājiem Somijā. Silakkari skatu platforma, netālo no Saarenrannantie ceļa, atrodas blakus Silakkakari stāvlaukumam un ir pieejama apmeklētājiem ratiņkrēslā. Rampa ir 23 m gara, dalīta divās sekcijās. Rapmas platums ir 1,2 m. Platformas izmērs: 3 x 8 m. No platformas paveras skats pār lauku netālu no Mynälahti līča.

LABIEKĀRTOJUMS

tuvākā pieejamā sausā tualete ir 0,8 km attālumā pie Saarentie ceļa stāvlaukuma

MIETOISENLAHTI DABAS REZERVĀTS

Ieteicamais sākuma punkts:
Silakkari stāvlaukums,
Saarenrannantie ceļš

GPS Lat: **60.62678**, Lon: **21.84951**

OPEN IV-XI, 24/7

0,5 h

Nav marķēta

Līnijveida

Uz rampas pie skatu platformas ir 8% kāpums. Rampa ir 23 m gara, divās sekcijās.

Grants šķembu segums stāvlaukumā

ar a/m

E: rannikko@metsa.fi
www. nationalparks.fi/mietoistenlahti

MIETOISTENLAHTI DABAS REZERVĀTS

Mietoistenlahti dabas rezervāts ir viens no labākajiem putnu mitrājiem Somijā. Tā ir lieliska vieta putnu vērošanai kā putnu migrācijas laikā, tā arī jebkurā citā laikā. Mietoistenlahti dabas rezervātā ir trīs putnu vērošanas torņi. No Vasikkahaka stāvlaukuma pie Saarentie ceļa var sasniegt divus no torņiem: Vasikkahaka (500 m) un Perhetorni (800 m). Kuustonlahti tornis atrodas tieši pie Kuustontie ceļa. No Silakkari stāvlaukuma pie Saarenrannantie ceļa uz Silakkari ir ierīkota arī apmeklētājiem ratiņkrēslā nepielāgota taka (400 m), kas ir skaista vieta gan putnu vērošanai, gan jaukam piknikam pie jūras.

GPS Lat: **60.63085**, Lon: **21.85564**

LABIEKĀRTOJUMS

tuvākā pieejamā sausā tualete atrodas pie Saarentie ceļa stāvlaukuma

98

Vasikkahaka
taka

HELSINKI 170 km
TURKU 35 km

Mietoistenlahti dabas rezervāts ir viens no labākajiem putnu mitrājiem Somijā. Vasikkahakas taka (500 m) ir pieejama apmeklētājiem ratiņkrēslā, taču vairāku slīpumu dēļ asistenta palīdzība ir ieteicama. Takas galā ir neliels skatu tornis, taču, lai gan tas nav pieejams ratiņkrēslā, tomēr tik un tā ainava, kas paverās uz Mynälahti līci no skatu vietas blakus tornim, ir ārkārtīgi skaista. Takas platums ir pārsvarā virs 1,2 m, šaurākajā vietā – 0,9 m. Pie stāvlaukuma ir galds un apmeklētājiem ratiņkrēslos pieejama sausā tualete. Gar taku ir vairāki soliņi un informācijas plāksnes.

LABIEKĀRTOJUMS

pieejamā sausā tualete atrodas pie Vasikkahaka stāvlaukuma

MIETOISTENLAHTI DABAS REZERVĀTS

Ieteicamais sākuma punkts:
Vasikkahaka stāvlaukums,
Saarentie ceļš

GPS Lat: **60.63107**, Lon: **21.85525**

OPEN IV-XI, 24/7

0,5 h (vienā virzienā)

0,5 km (vienā virzienā)

Nav marķēta, taču var viegli orientēties pēc takas

Līnijveida

Taka ir pagrūta, četrās vietās slīpums pārsniedz 8% (14% (42 m), 15% (42 m), 10% (31 m) and 14% (14 m))

Grants šķembu segums

ar a/m

E: rannikko@metsa.fi
www. nationalparks.fi/mietoistenlahti

Citas takas tuvumā

Foto: Ari Ahtiors

Foto: Mikael Nordstrom

PUURIJÄRVI UN ISOSUO NACIONĀLAIS PARKS

Puurijärvi un Isosuo Nacionālais parks būs sevišķi aizraujoša vieta putnu entuziastiem. Šī putnu paradīze sniedz lielisku iespēju samazināt ikdienas spraigo ritmu, apstāties, vērot un ieklausīties. Šeit var uzkāpt ar jumtiņu aprīkotajā Kärjenkallio putnu vērošanas tornī, kas ir viens no lielākajiem Ziemeļvalstīs un var ietilpināt līdz 50 cilvēku. Putnu vērošanas torņi Puurijärvi ezera dienvidu pusē (Mutilahti) un ziemeļu pusē (Ahvenus) ir apmēram 4 m augsti. Dabas vērošanas tornis ierīkots arī Isosuo purvā, kur atrodas arī 2 km gara dabas taka, kas apmeklētājiem atklāj purvāja noslēpumus. Puurijärvi un Isosuo Nacionālajā parka apmeklējums aizņems vismaz pusi dienas vai ilgāk.

www.nationalparks.fi/puurijarvi-isosuo

GPS

Lat: **61.28056**, Lon: **22.56480**

LABIEKĀRTOJUMS

Kärjenkallio taka

99

HELSINKI 186 km
TAMPERE 66 km

Puurijärvi un Isosuo Nacionālais parks aizsargā mierpilnu savvaļas purvāju oāzi un ezeru krastus, kuros mīt daudz un dažādas putnu sugas. Dodoties uz šejieni, noteikti paņemiet līdz binokli, lai pavērotu debesis un mēģinātu ar skatu noķert kādu no parka daudzajiem spārnotajiem iemītniekiem, vienlaicīgi baudot arvien mainīgo dabas ainavu.

Taka pavisam ir 0,8 km gara, taču tās 400 m garais un 2 m platais pirmais posms ir pieejams arī apmeklētājiem ar invaliditati, lai gan cilvēkiem ratiņkrēslā ieteicama asistenta palīdzība vairāku kāpumu un kritumu dēļ. Pirmā posma galā ir pieejama arī skatu platforma (4 x 13 m), kurai bakus izvietotas informācijas plāksnes ar aprakstiem par parka teritoriju un tājā sastopamajiem augiem un dzīvniekiem. Pa ceļam ir vairākas atpūtas vietas. Stāvlaukumā ir apmeklētājiem ratiņkrēslā pielāgota sausā tualete, kā arī galdi – gan stāvlaukumā, gan uz skatu platformas.

LABIEKĀRTOJUMS

Foto: Helmi Karhumaa

PUURIJÄRVI UN ISOSUO NACIONĀLAIS PARKS, KOKEMÄKI

Ieteicamais sākuma punkts:
Kärjenkallio stāvlaukums, Yttiläntie 981

GPS Lat: **61.28063**, Lon: **22.56509**

OPEN IV-XI, 24/7

0,5 h (vienā virzienā)

0,4 km (vienā virzienā)

Ar oranžām kvadrātveida norādēm

Līnijveida

Četrās vietās slīpums pārsniedz 8%. Stāvākais un garākais kāpums ir netālu no stāvlaukuma virzoties uz torni - 11%, 42 m. Pārējās trīs vietās slīpums ir starp 9% un 10% ar garumu no 12 līdz 16 m.

Grants šķembu segums

ar a/m

E: rannikko@metsa.fi
www.nationalparks.fi/puurijarvi-isosuo

Citas takas tuvumā

YYTERI PIEKRASTES DŪŅAS

Botnijas jūras piekrastes takās Pori reģionā iespējams baudīt brīnišķīgas pļavas un dūņu apgabalus, kas pilni ar putniem, kā arī zālājus un piekrastes mežus. Yyteri piekrastes dūņu apgabals ir lieliska vieta Arktisko sugu migrācijas vērošanai. Šeit piestāj tūkstošiem migrējošo putnu, lai barotos un atpūstos, līdz ar to šajā laikā putnu vērošana ir īpaši aizraujoša.

Šeit ir vairāk kā 15 skatu torņu un platformu ar brīvu piekļuvi tiem visu cauru gadu, kā arī vairākas dabas takas Botnijas jūras Nacionālā parka teritorijā. Maršruti ir marķēti, piekrastes dūņu apgabalā takas veidotas kā koka laipas.

www.visityyteri.fi/en/palvelut/yyteri-hiking-trails-2/

SELKÄMERI KANSALLISPUISTO • NATIONALPARK ®

GPS
Lat: **61.53841**, Lon: **21.56612**

LABIEKĀRTOJUMS

Foto: Anssi Riihiaho

Foto: Anssi Riihiaho

100

Langoura
skatu platforma

HELSINKI 241 km
TAMPERE 120 km

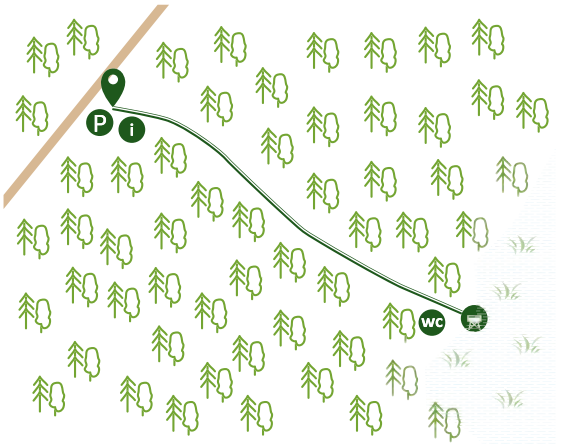

Pori reģiona krasti ir populāri tajā mītošo putnu daudzveidības dēļ, kurus iespējams vērot no vairākiem torņiem un skatu platformām. Pori reģionā izveidots dabas taku tīkls Yyteri piekrastes dūņu apgabalā, kas atrodas Botnijas jūras Nacionālajā parkā, un Langoura skatu platforma arī atrodas šeit. Īsā taka uz platformu un pati platforma ir pieejama arī apmeklētājiem ratiņkrēslā. No platformas paverās plašs skats uz Huhtala līci, kur laikā no aprīļa līdz septembrim iespējams vērot īpaši daudz un dažādu putnu. Celiņš no stāvlaukuma līdz skatu plaformai ir vien 100 m garš un 1,5 m plats. Rampa pie platformas ir 45 m gara, sešās sekcijās, 1,2 m platumā. Pašas skatu platformas izmērs ir 5 x 6 m. Pie plaftormas atrodas sarī apmeklētājiem ratiņkrēslā pielāgota tualete.

LABIEKĀRTOJUMS

BOTNIJAS JŪRAS NACIONĀLAIS PARKS, PORI
Ieteicamais sākuma punkts:
Huhtala stāvlaukums, Huhtalanraitti 206

GPS Lat: **61.53828**, Lon: **21.56625**

OPEN IV-XI, 24/7

0,5 h

0,1 km (vienā virzienā)

Nav marķēta, taču var viegli orientēties pēc takas

Līnijveida

Rampas slīpums pie skatu platformas 8%. Rampa ir 1,2 m plata un 45 m gara, sadalīta sešās sekcijās (katra 6-8 m) ar atpūtas vietiņām. Rampa aprīkota ar margām visā garumā.

Galvenokārt grants šķembu segums. 15 m garais posms pirms rampas - iestaigāta taka (var būt nedaudz irdena pēc stiprām lietusgāzēm).

ar a/m

VISIT PORI
Itäpuisto 7
T: +358 (02) 621 7900
E: info@visitpori.fi, **www.visitpori.fi**
E: rannikko@metsa.fi
www.nationalparks.fi/bothniansea

Autori

Alise Lūse

Orvika Reilend

Laura Lehtonen

Tõiv Jõul

Ceļvedis sagatavots ar Centrālās Baltijas jūras reģiona programmas 2014.-2020. gadam atbalstu projekta Nr. CB786 "Dabas pieejamība visiem" (NatAc) ietvaros.

Projekta mērķis ir dabas tūrisma pieejamības veicināšana, attīstot pieejamo dabas tūrisma galamērķu ķēdi Centrālās Baltijas reģiona pamatteritorijā Latvijā, Igaunijā un Somijā. Projektu īsteno Kurzemes plānošanas reģions sadarbībā ar Rietumigaunijas Tūrisma Asociāciju, Igaunijas Vides pārvaldi, Pērnavas pilsētas pašvaldību un Somijas Parku un dabas pārvaldi (Metsähallitus). Papildus dotajam ceļvedim, projekta īstenošanas rezultātā 2,5 gadu laikā projekta partneri ir veikuši infrastruktūras uzlabojumus 14 dabas takās un apskates vietās trīs reģionos (Kurzemē, Rietumigaunijā un Dienvidrietumu Somijā), pilnveidojot dabas taku un apskates vietu vides pieejamību visiem, t.sk. apmeklētājiem ar invaliditāti, senioriem, vecākiem ar maziem bērniem u.c., kā arī virkni citu pasākumu, lai veicinātu izpratni par dabas pieejamības nozīmi un dabas pieejamības risinājumu ieviešanu.

Kopējās projekta izmaksas ir 965 773,05 EUR, t.sk. 762 931,77 EUR līdzfinansējums no Eiropas Reģionālās attīstības fonda.

Par ceļveža saturu pilnībā atbild Kurzemes plānošanas reģions un tas nekādos apstākļos nav uzskatāms par Eiropas Savienības oficiālo nostāju.

Taku apsekojumi: Alise Lūse, Tõiv Jõul, Orvika Reilend, Laura Lehtonen, Kati Aus, Triin Vasli, Elisabet Mast, Nele Sõber

Dizains un salikums: SIA "Piektdien Piektajā Piecos"

Pateicamies par sadarbību visiem tūrisma informācijas centriem un projekta partneriem Latvijā, Igaunijā un Somijā, kas piedalījušies izdevuma veidošanā. Īpašs paldies Jānim Viškeram, Jurģim Briedim, Ivaram Balodim, Helēnai Kask, Petri Rissanenam, Jukka Partiainenam, Teemu Lakkasuo, Johannai Hetonenai un Ari Kurppam.

Izdevējs: Kurzemes plānošanas reģions, 2021

IBSN 978-9934-8980-5-1

KURZEMES PLĀNOŠANAS REĢIONS

METSÄHALLITUS

WEST-ESTONIA TOURISM

visit PÄRNU

Interreg Central Baltic

European Union
European Regional Development Fund

LEADER EESTI

Euroopa Maaelu Arengu Põllumajandusfond: Euroopa investeeringud maapiirkondadesse

LEADER

WWW.MAPEIRONS.EU